

Функциональные зоны

Масштаб 1:25000

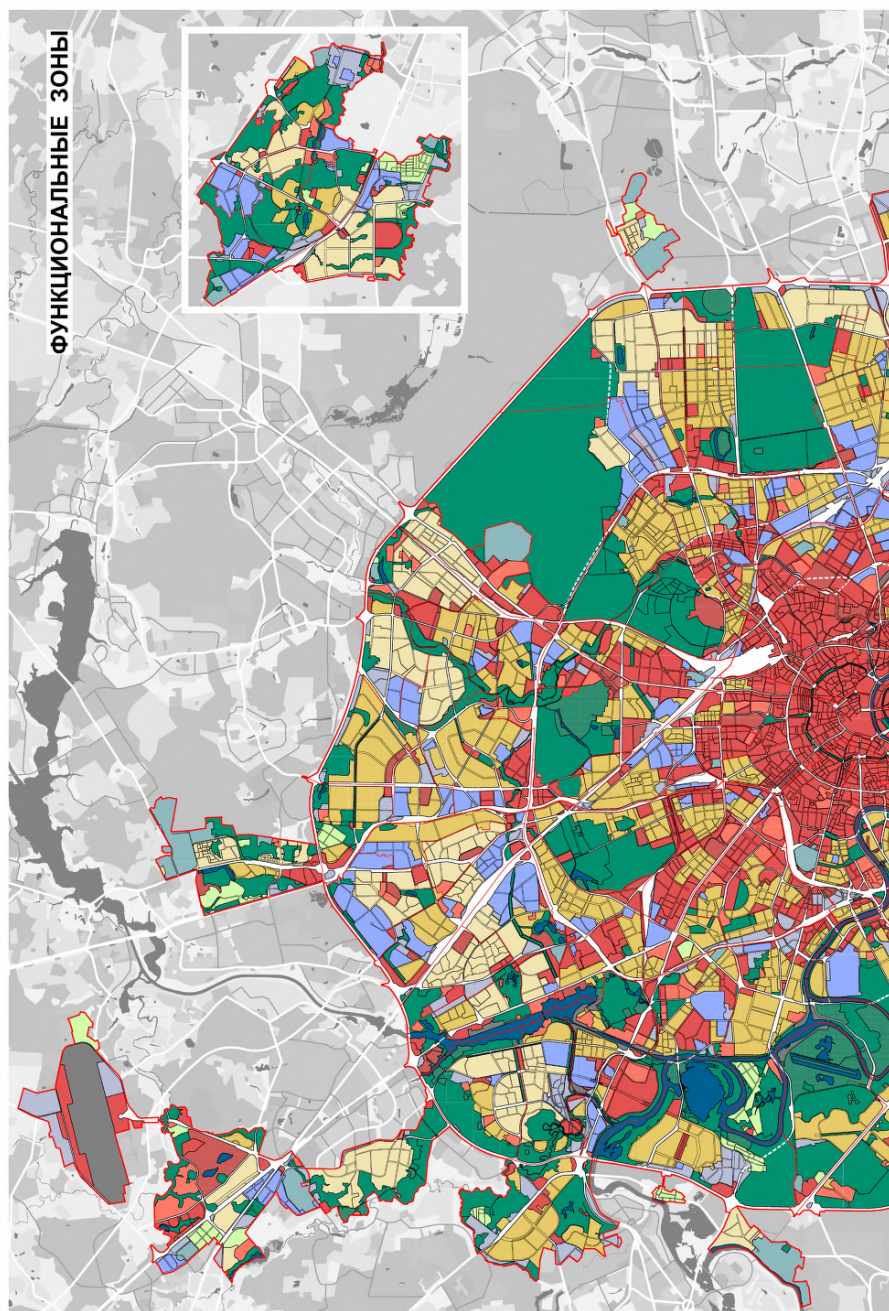
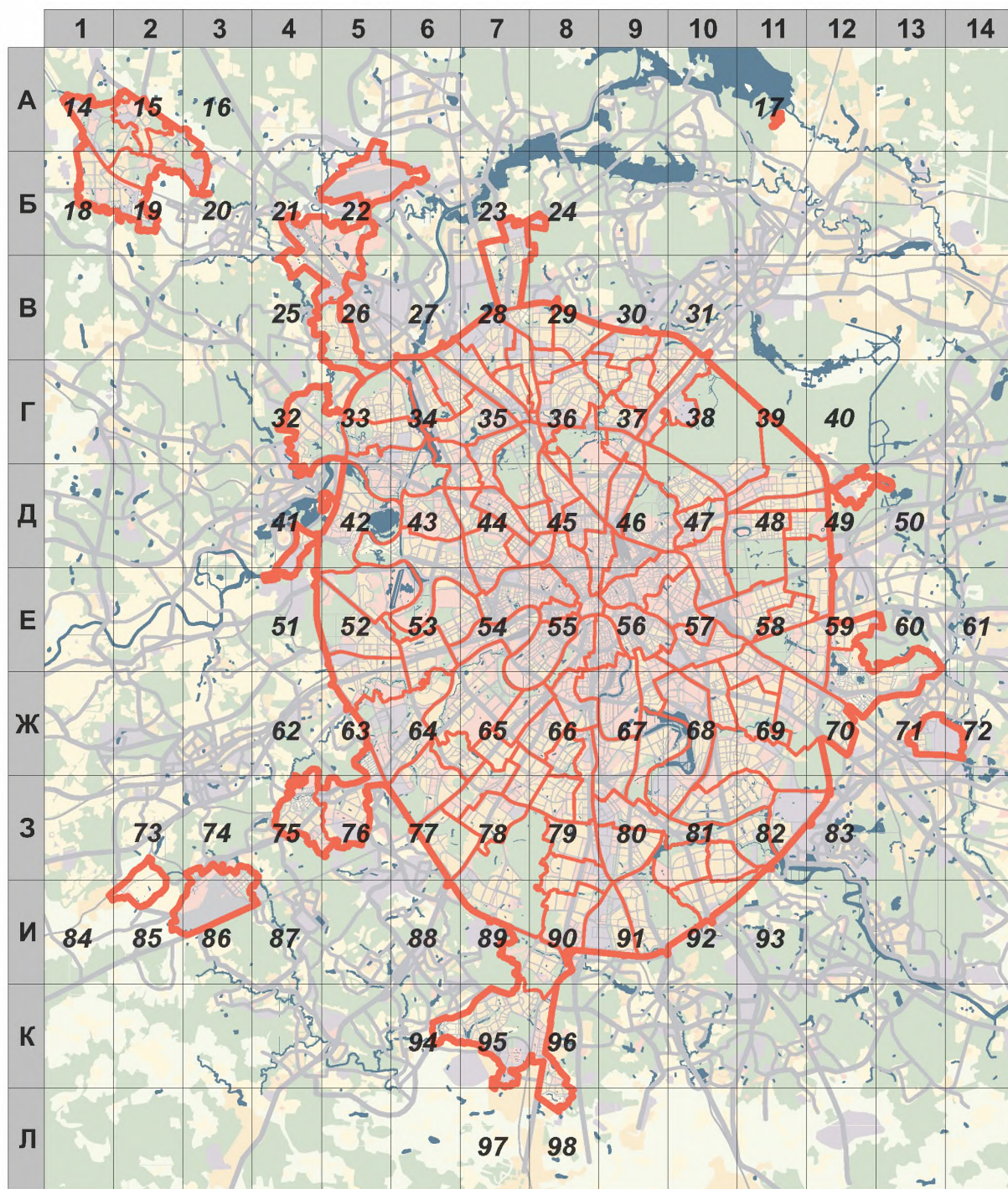




СХЕМА РАСПОЛОЖЕНИЯ ЛИСТОВ КАРТЫ

МАСШТАБ 1:25000





1




- НОМЕР СТРАНИЦЫ АТЛАСА, НА КОТОРОЙ РАСПОЛОЖЕН
СООТВЕТСТВУЮЩИЙ ЛИСТ КАРТЫ

УСЛОВНЫЕ ОБОЗНАЧЕНИЯ:




1. ОБЩЕСТВЕННЫЕ ФУНКЦИОНАЛЬНЫЕ ЗОНЫ

-  - многофункциональные общественные зоны
-  - многофункциональные парковые зоны
-  - специализированные общественные зоны
-  - культурно-просветительные, спортивно-рекреационные специализированные общественные зоны, общественные зоны смешанного размещения указанных объектов в составе особо охраняемых территорий

2. ЖИЛЫЕ ФУНКЦИОНАЛЬНЫЕ ЗОНЫ

-  - зоны жилых микрорайонов и жилых групп многоквартирной жилой застройки
-  - зоны жилых районов и микрорайонов многоквартирной жилой застройки
-  - зоны жилых районов и микрорайонов многоквартирной жилой застройки

3. ПРОИЗВОДСТВЕННЫЕ ФУНКЦИОНАЛЬНЫЕ ЗОНЫ



-  - промышленные зоны
-  - коммунальные зоны
-  - специальные зоны

4. ФУНКЦИОНАЛЬНЫЕ ЗОНЫ ОСОБО ОХРАНЯЕМЫХ ПРИРОДНЫХ ТЕРРИТОРИЙ, ПРИРОДНЫХ И ОЗЕЛЕНЕННЫХ ТЕРРИТОРИЙ

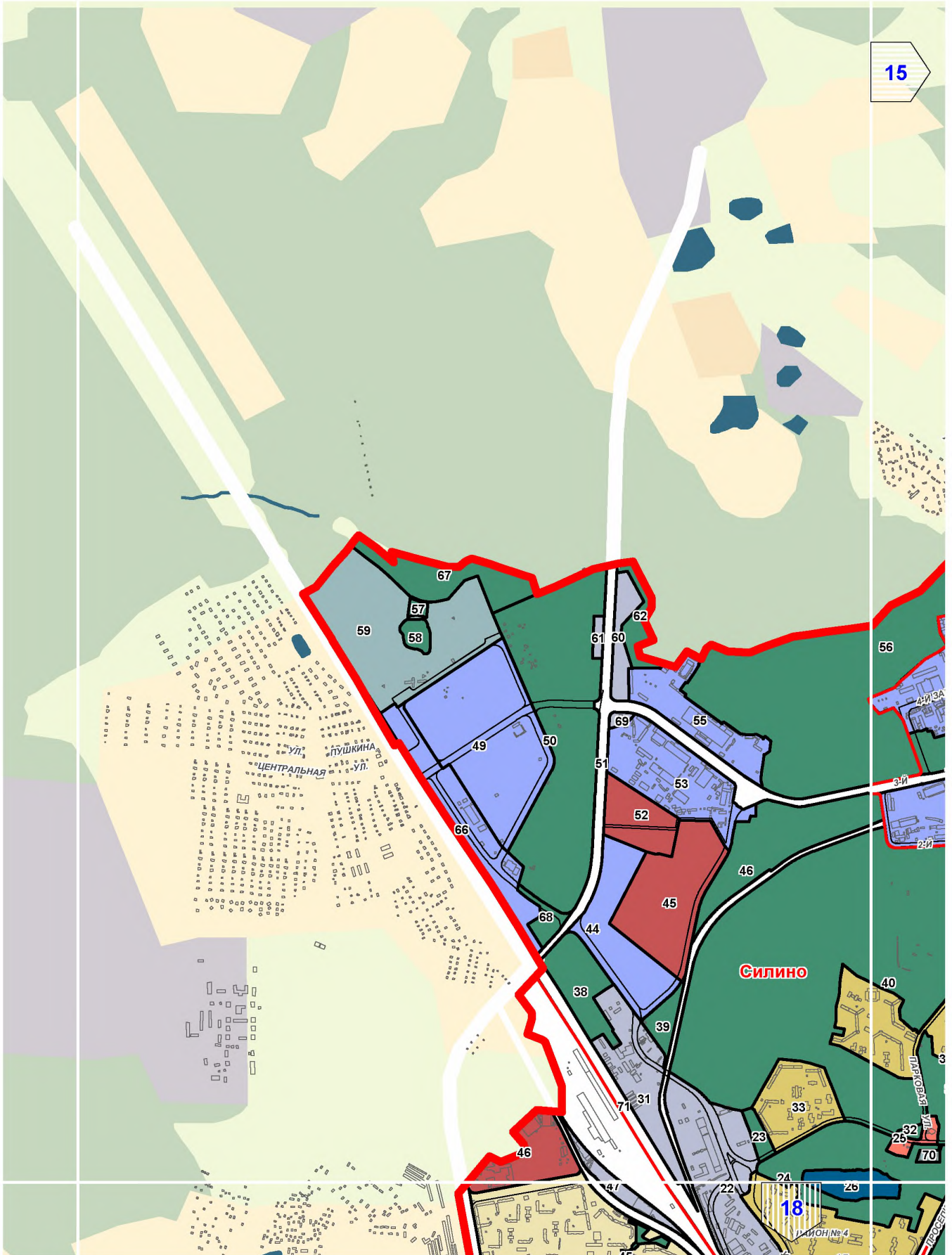


- ЗОНЫ ВОДНЫХ ПОВЕРХНОСТЕЙ

ЗОНЫ ТРАНСПОРТНОЙ ИНФРАСТРУКТУРЫ

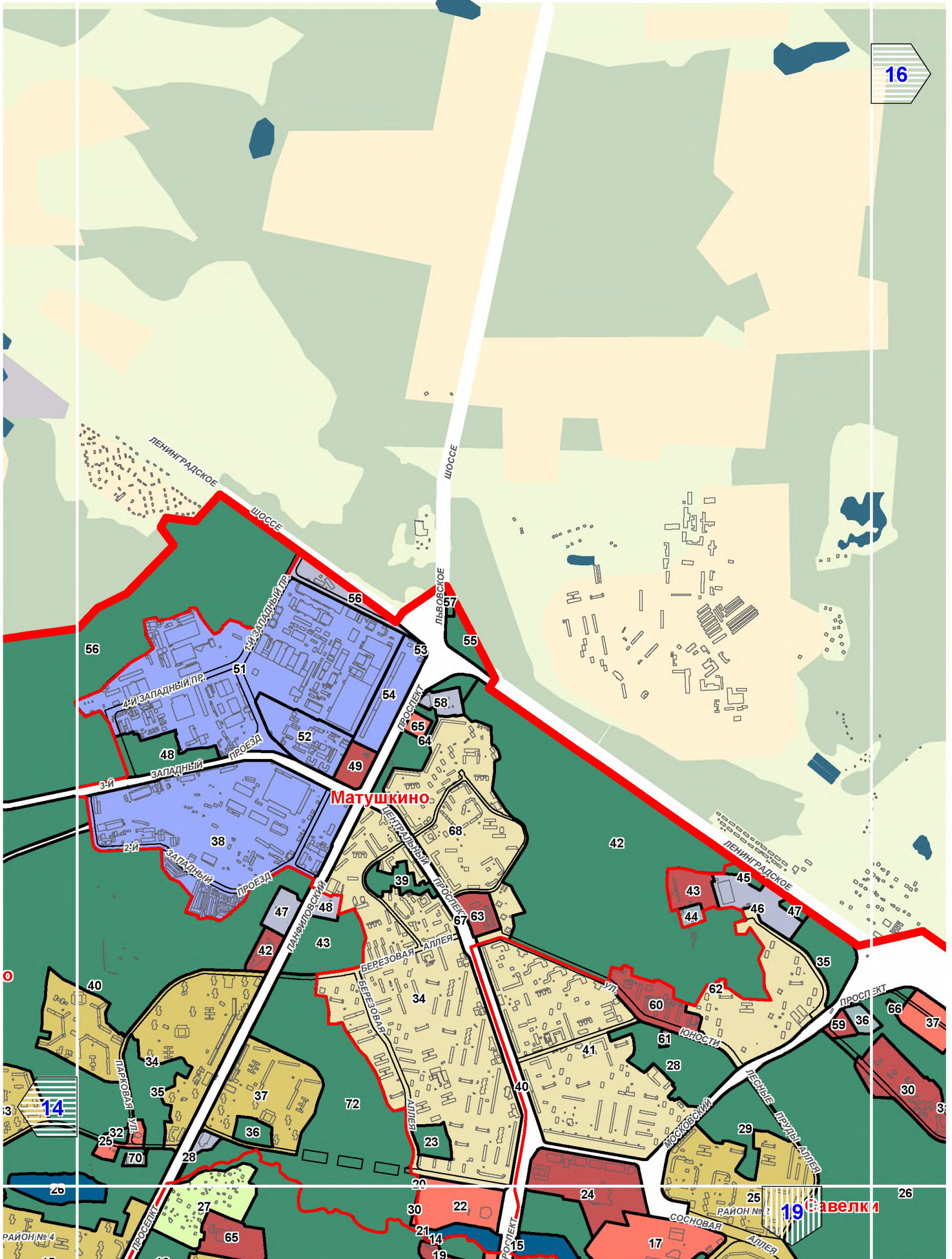
-  - зоны линейных объектов внешнего транспорта и магистралей общегородского значения
 -  - зоны прочих объектов внешнего транспорта
 -  - зоны прочих объектов внешнего транспорта составе особо охраняемых природных территорий
- 44 - номер функциональной или иной зоны в районе города в соответствии с приложением к карте "Параметры планируемого развития функциональных зон"

A1

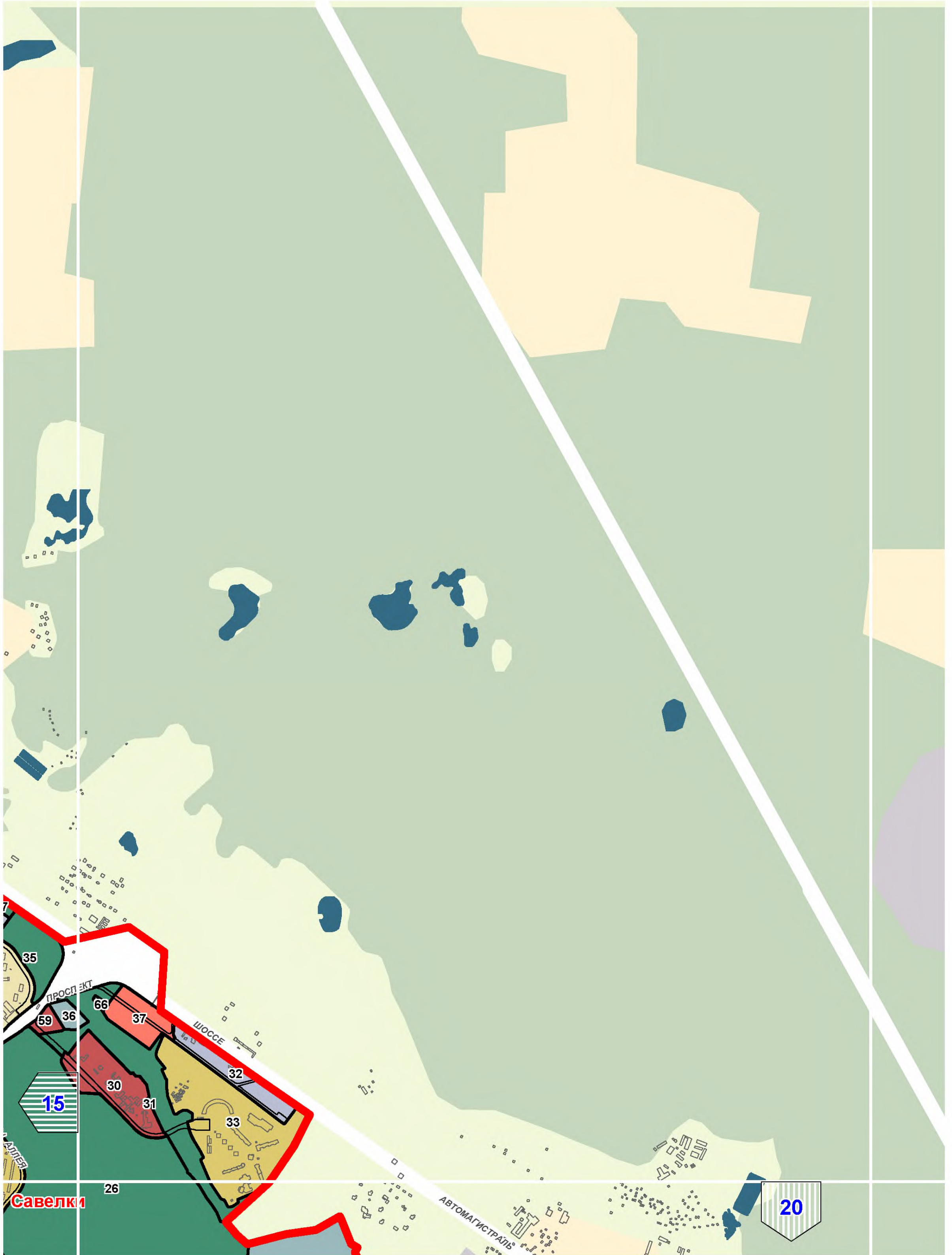


A2

16

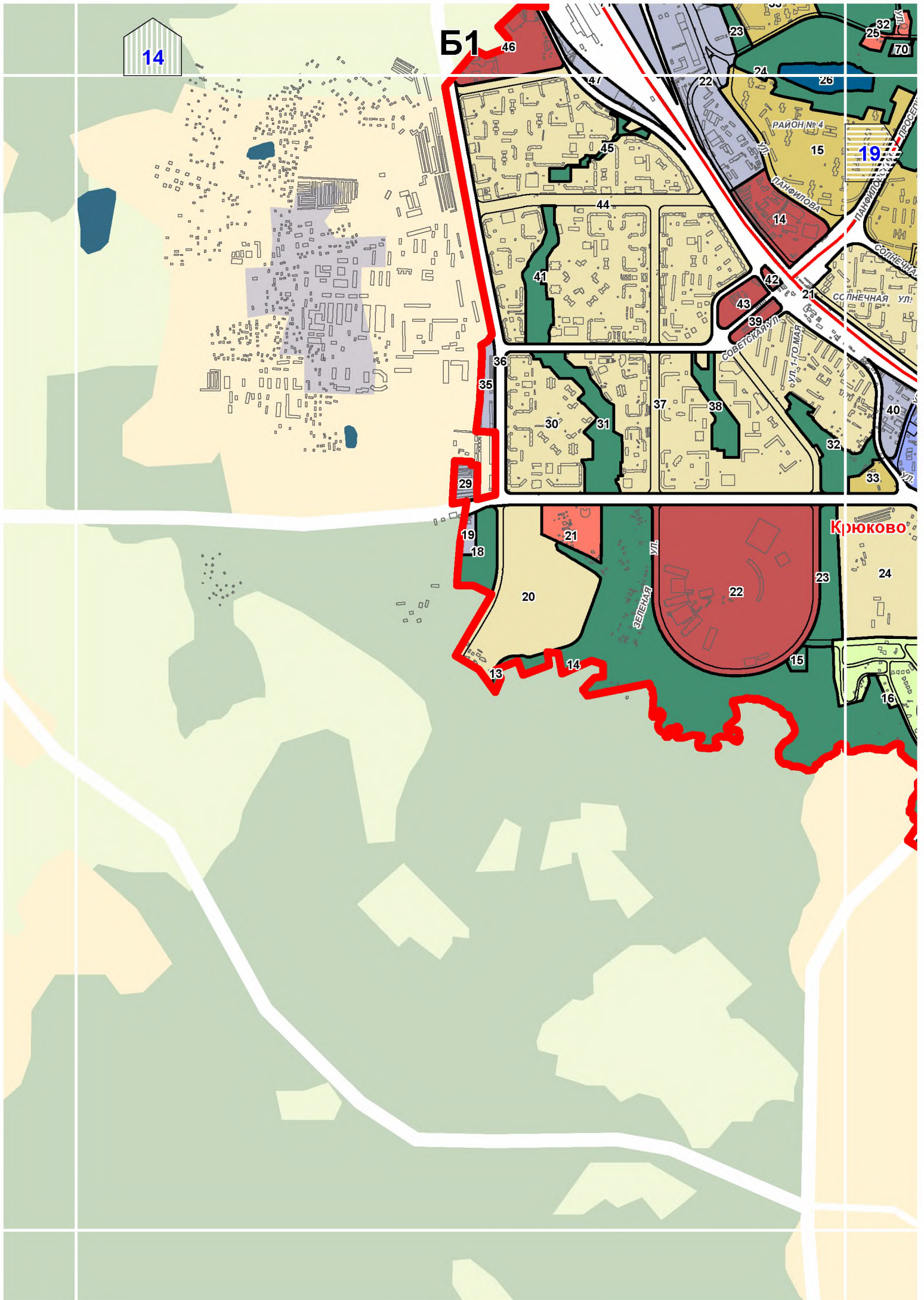


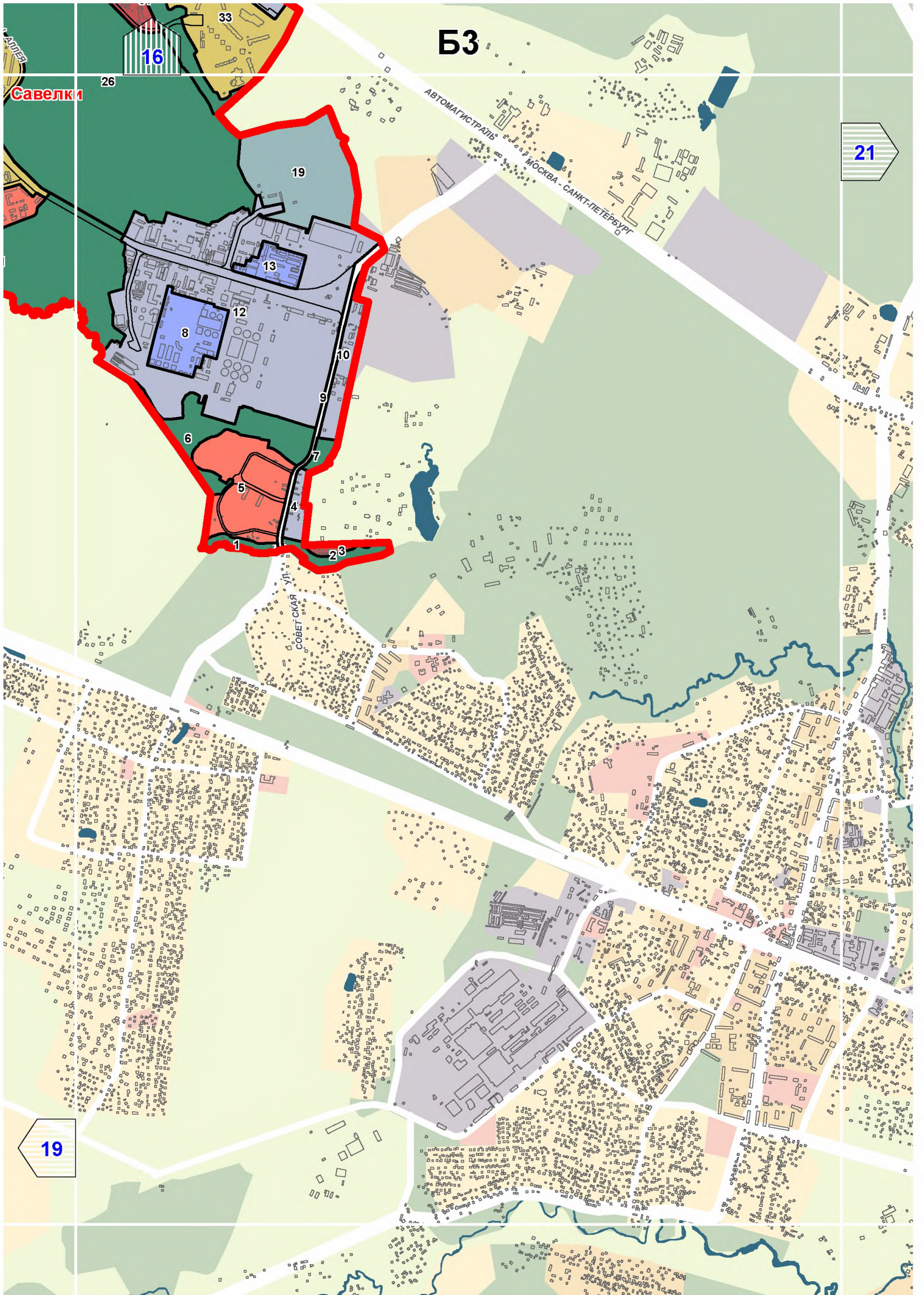
A3

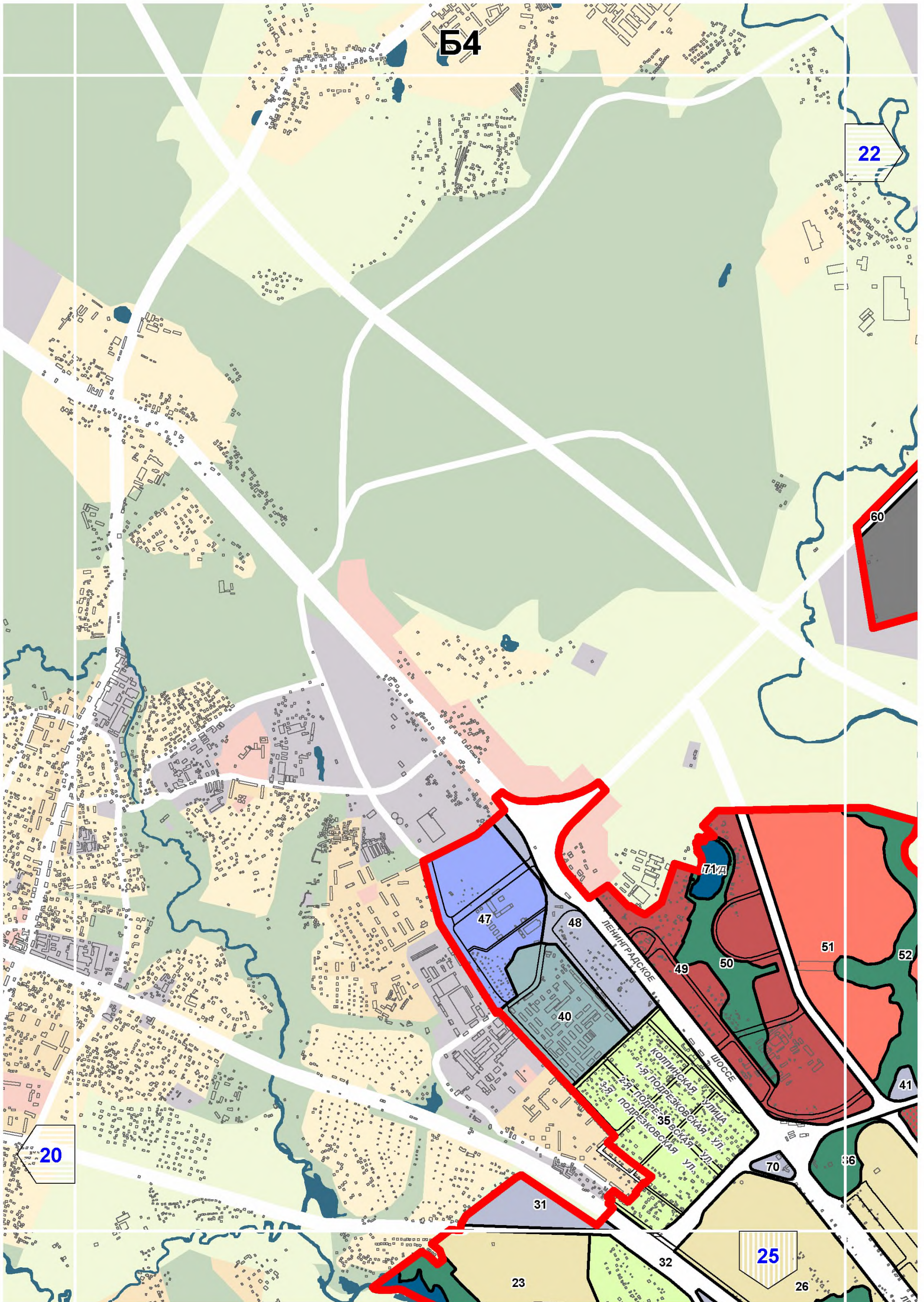


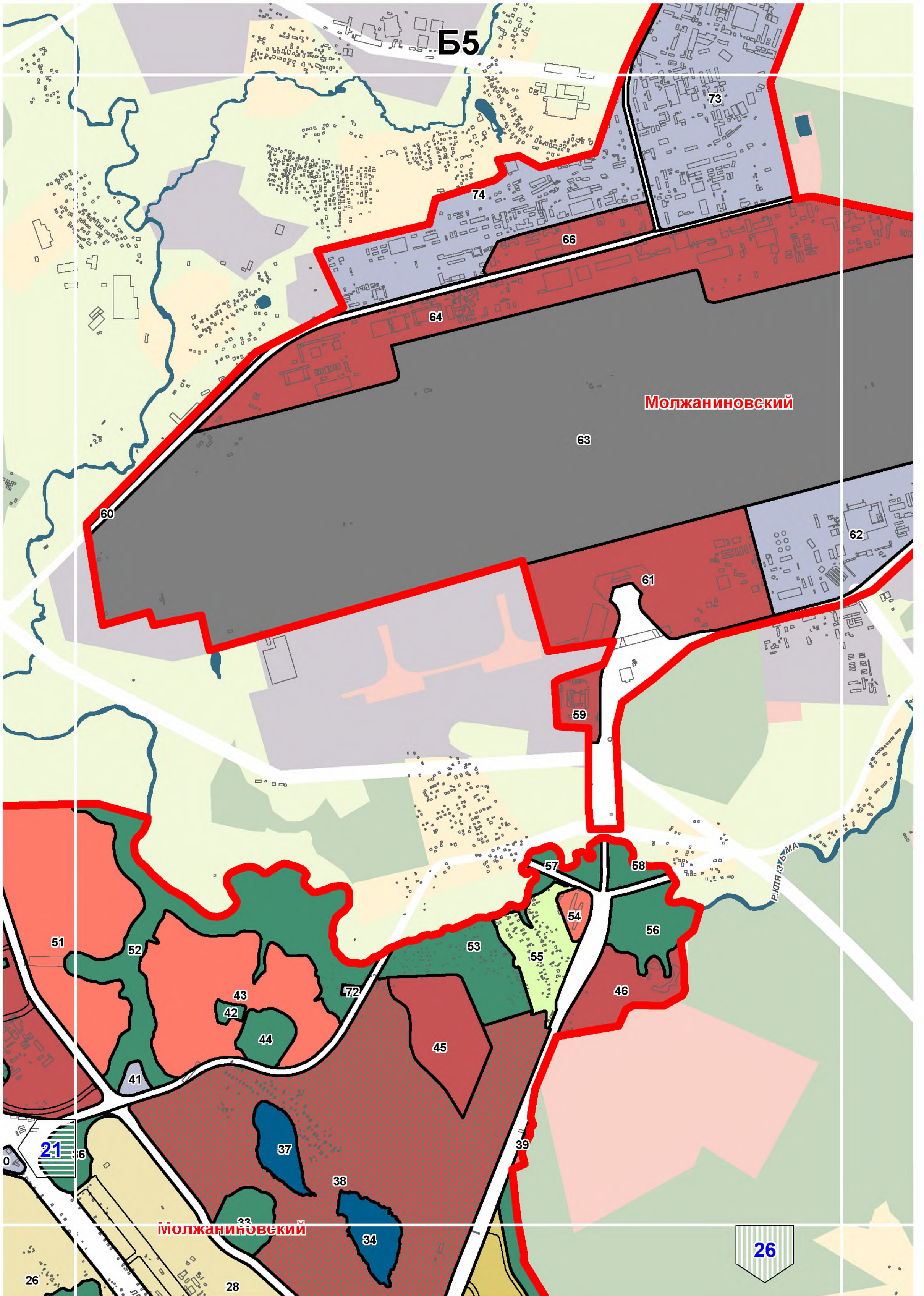
A11

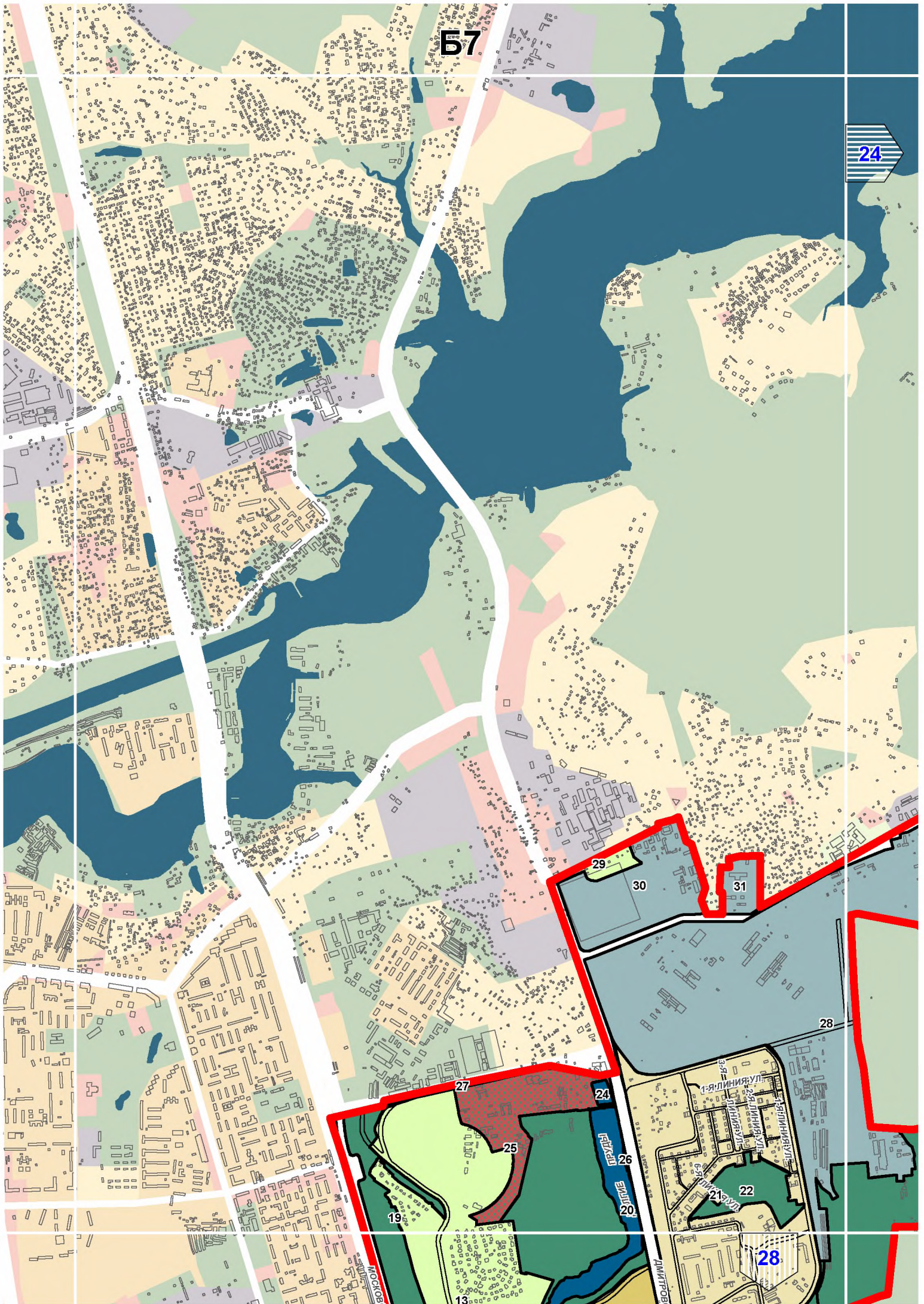


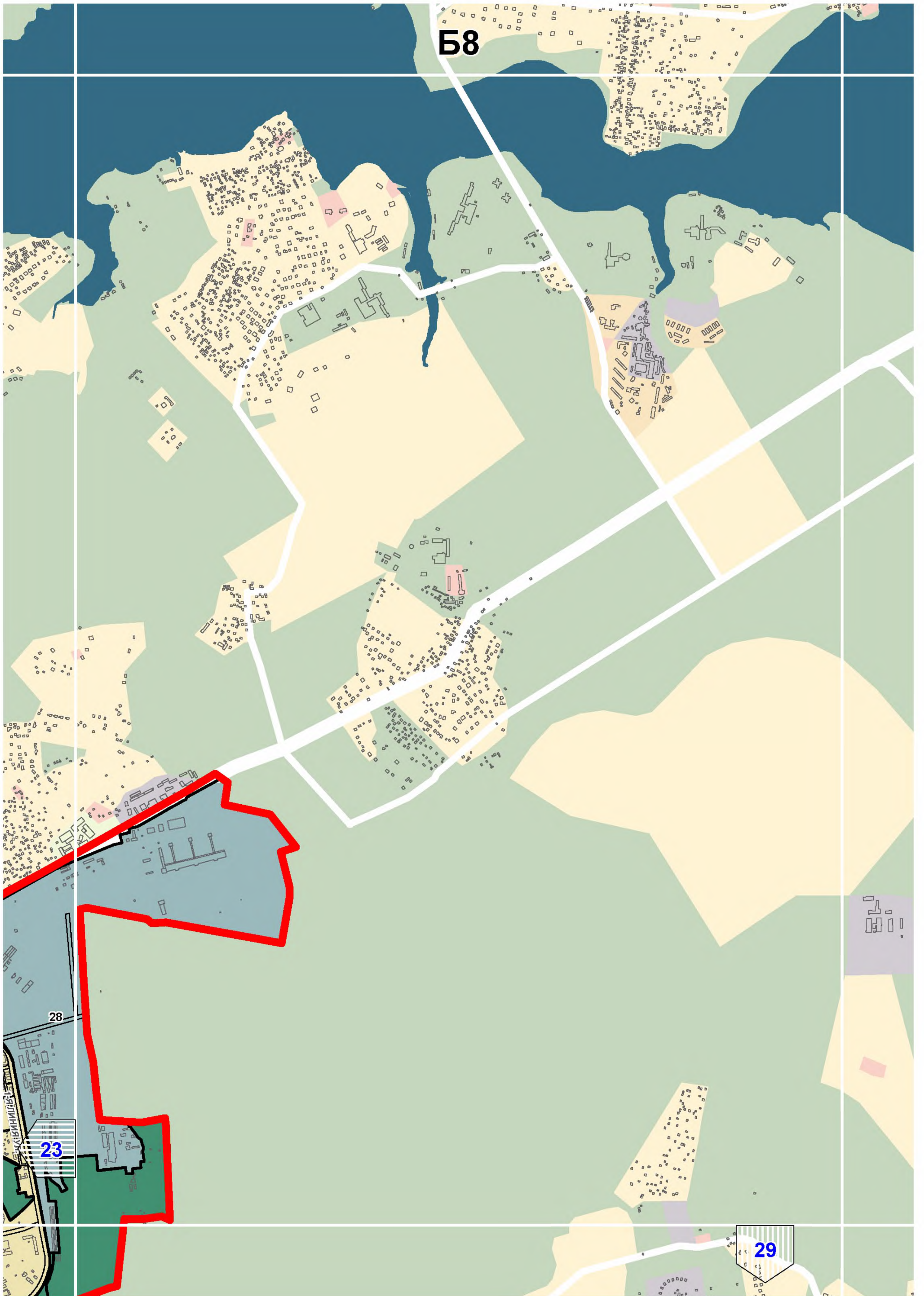


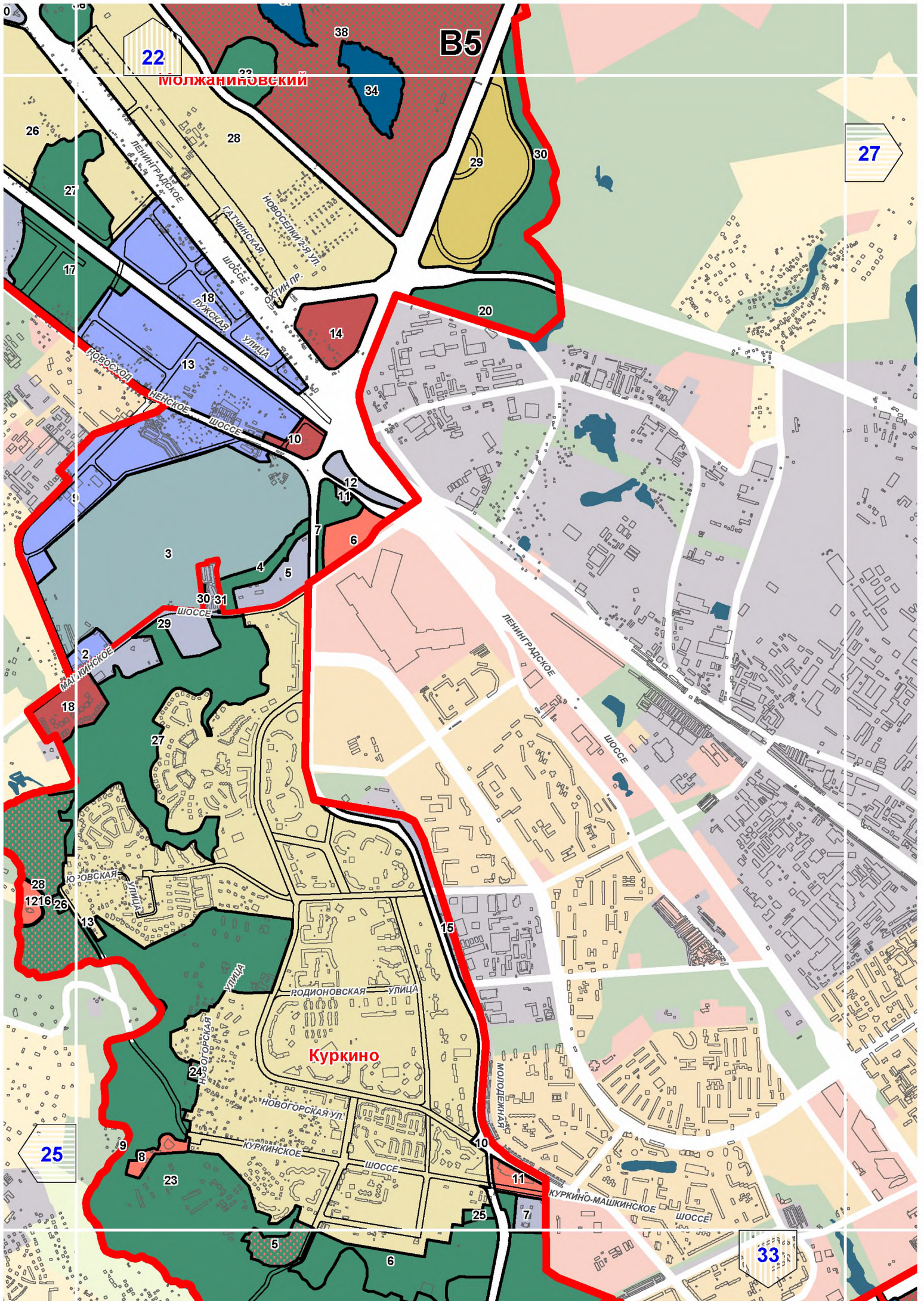


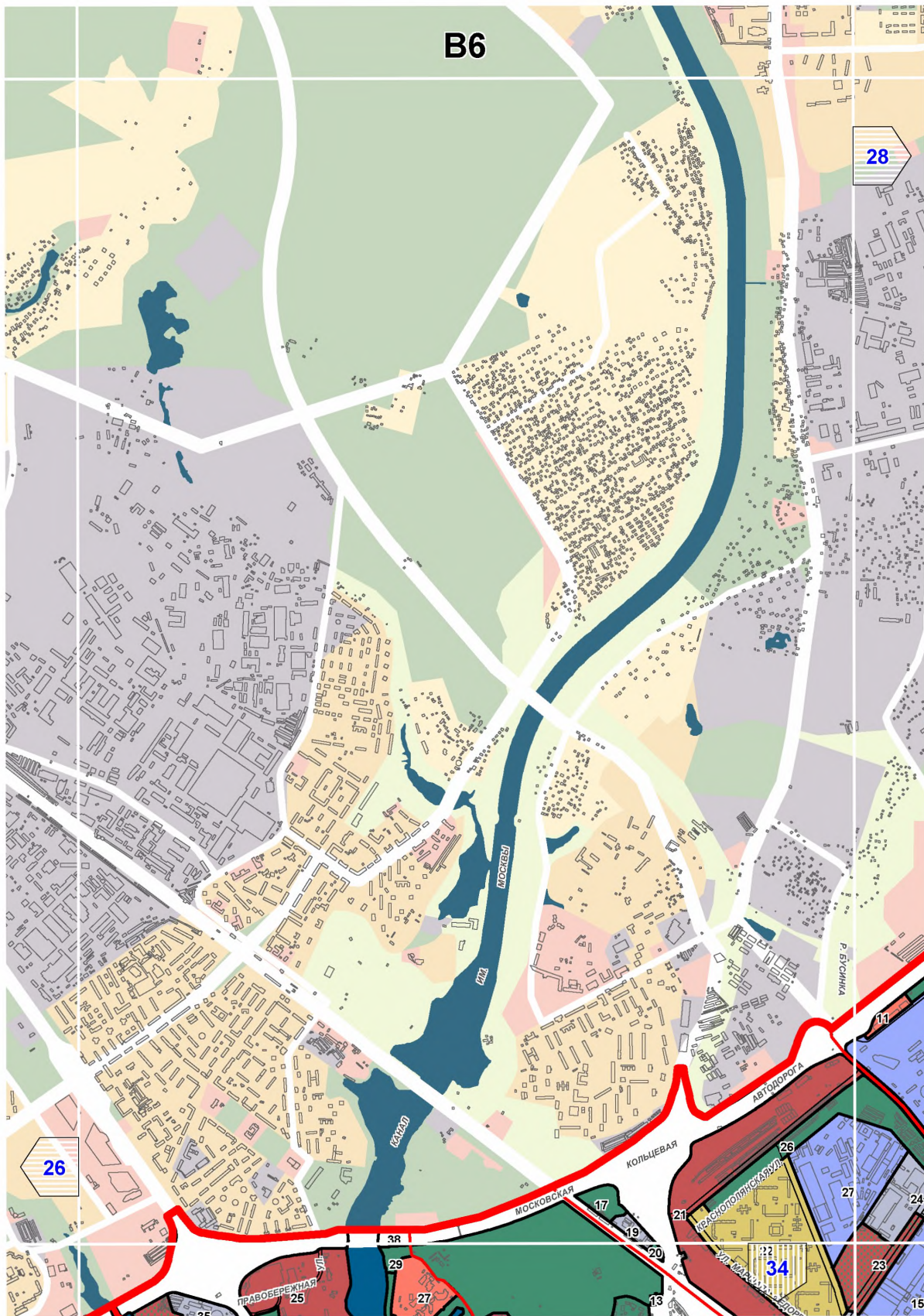


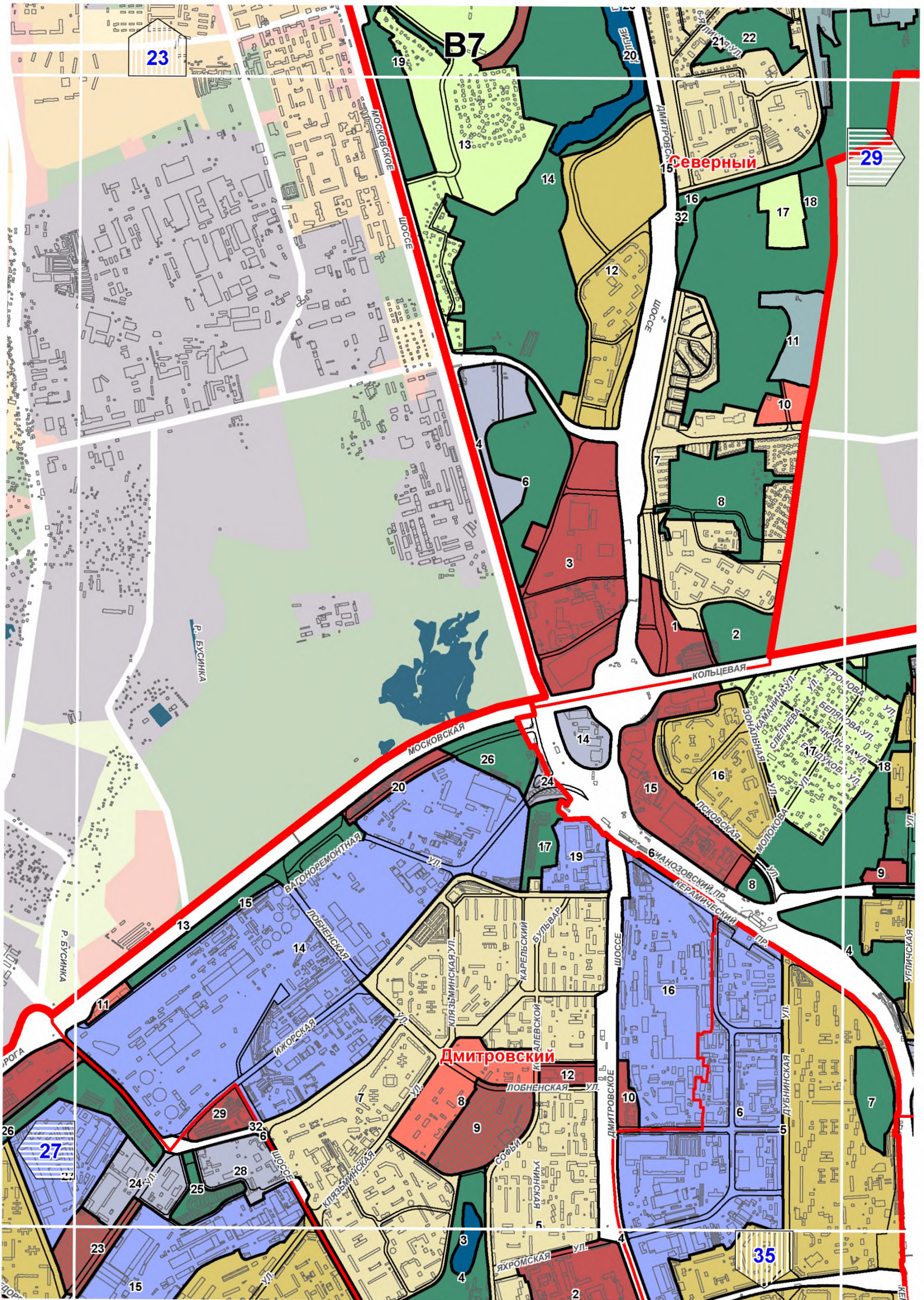




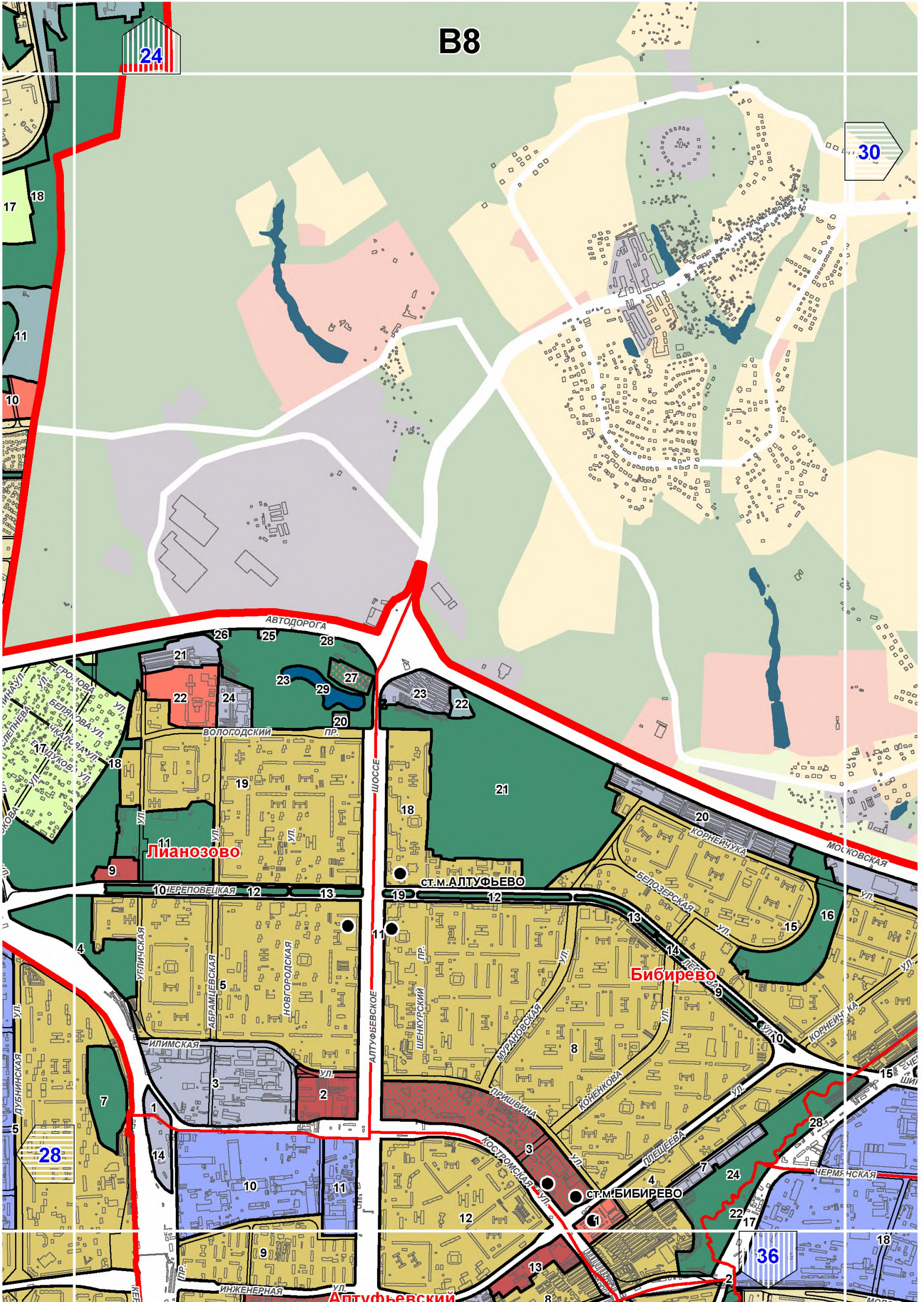




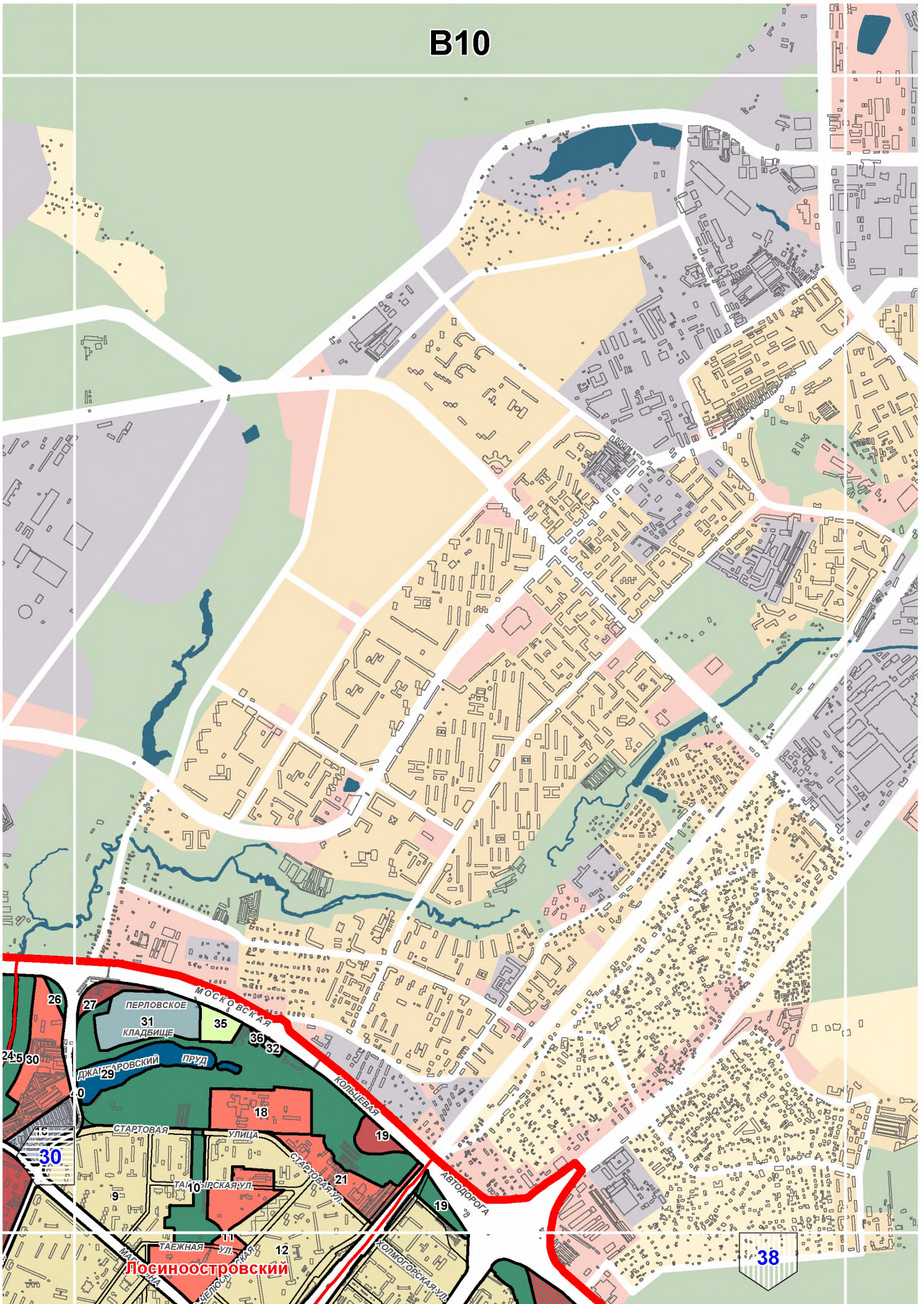


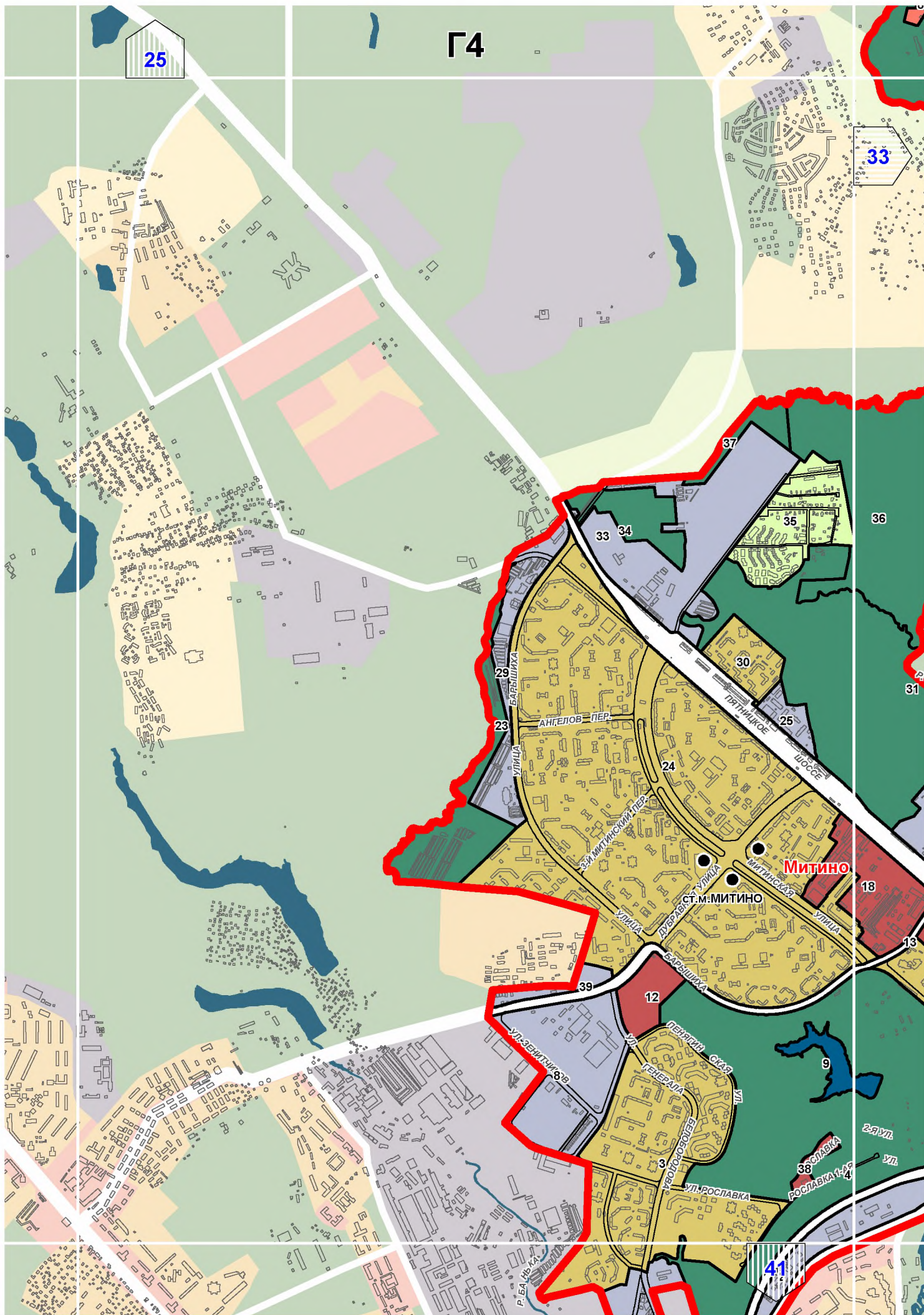


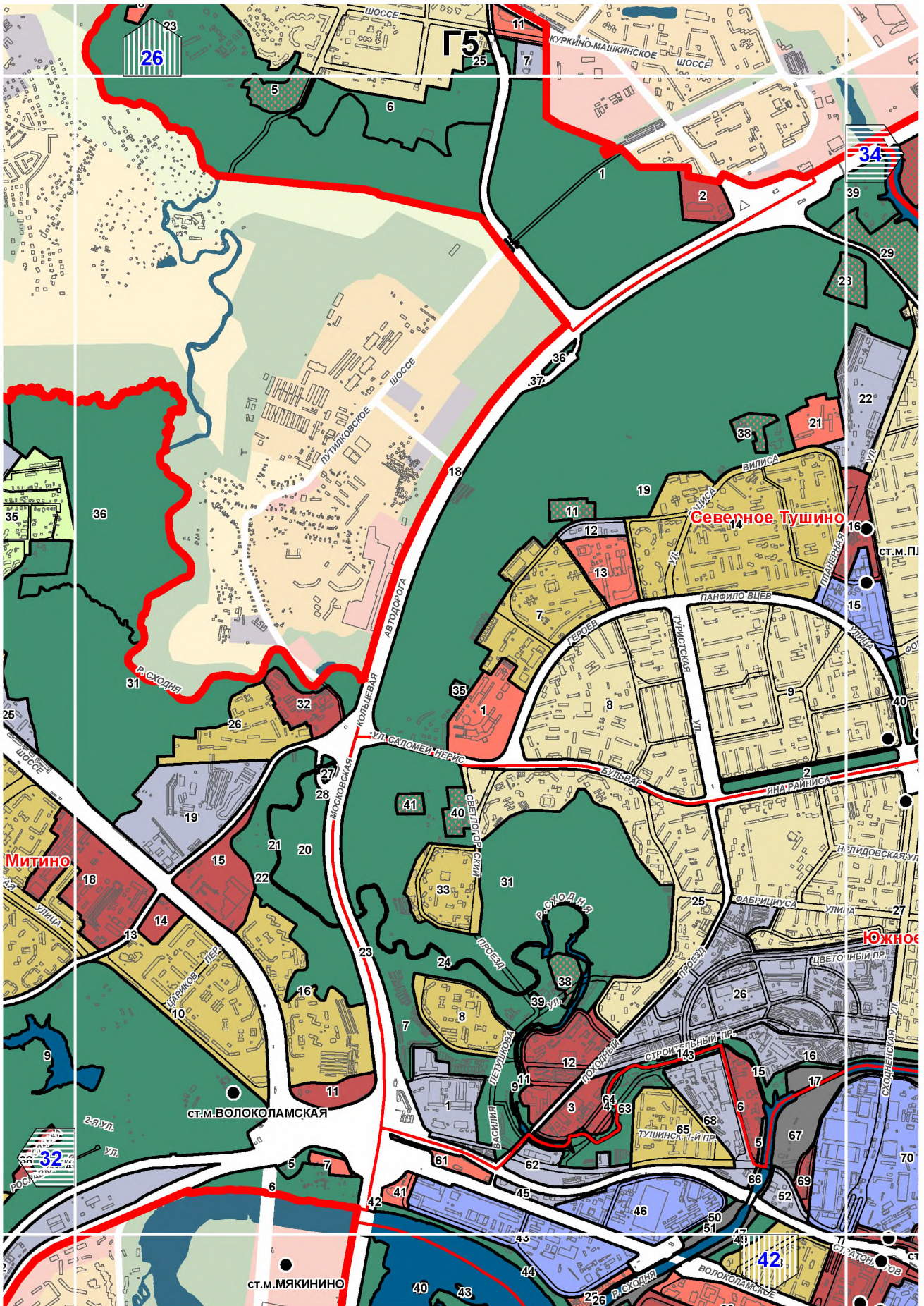
B8

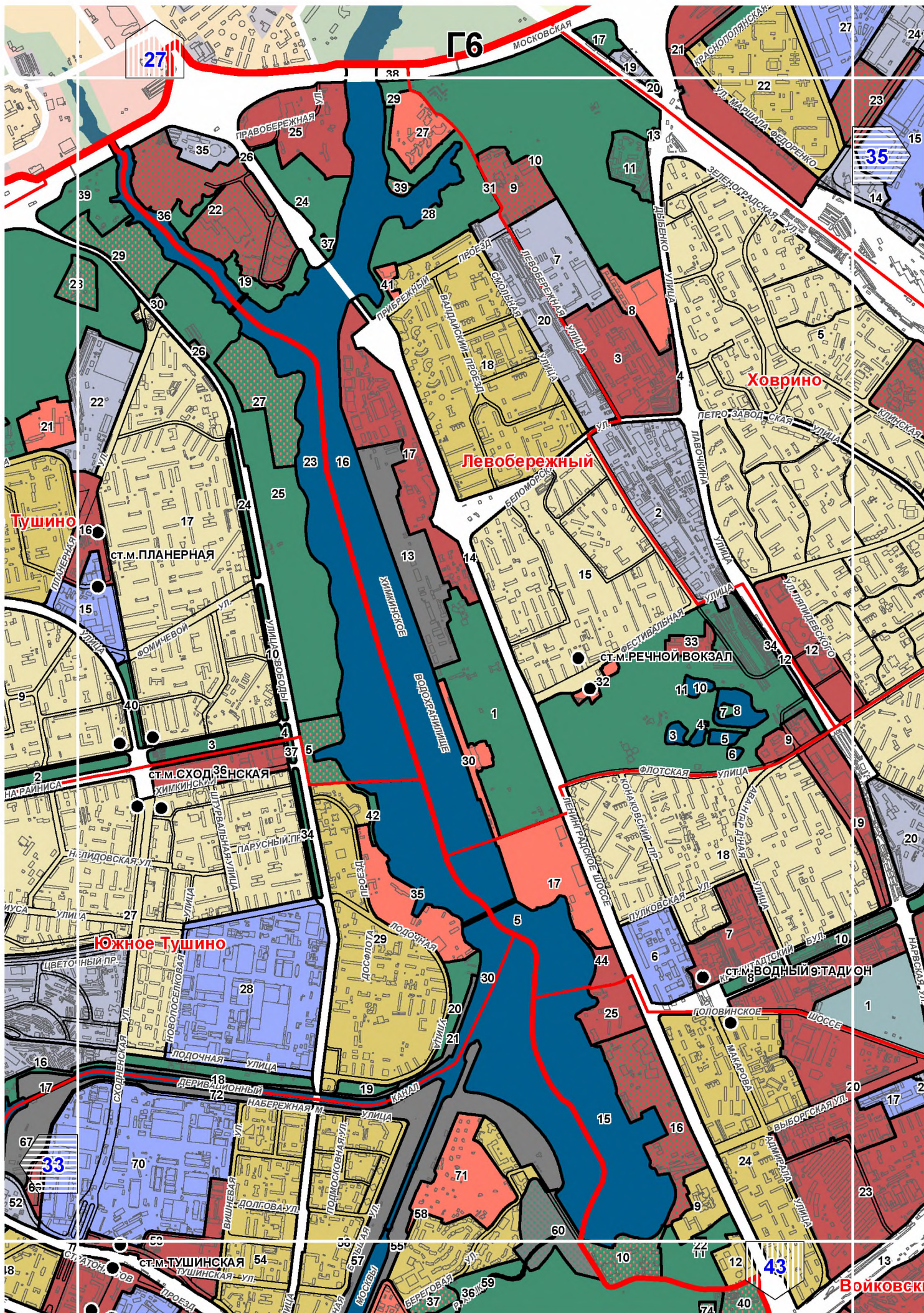


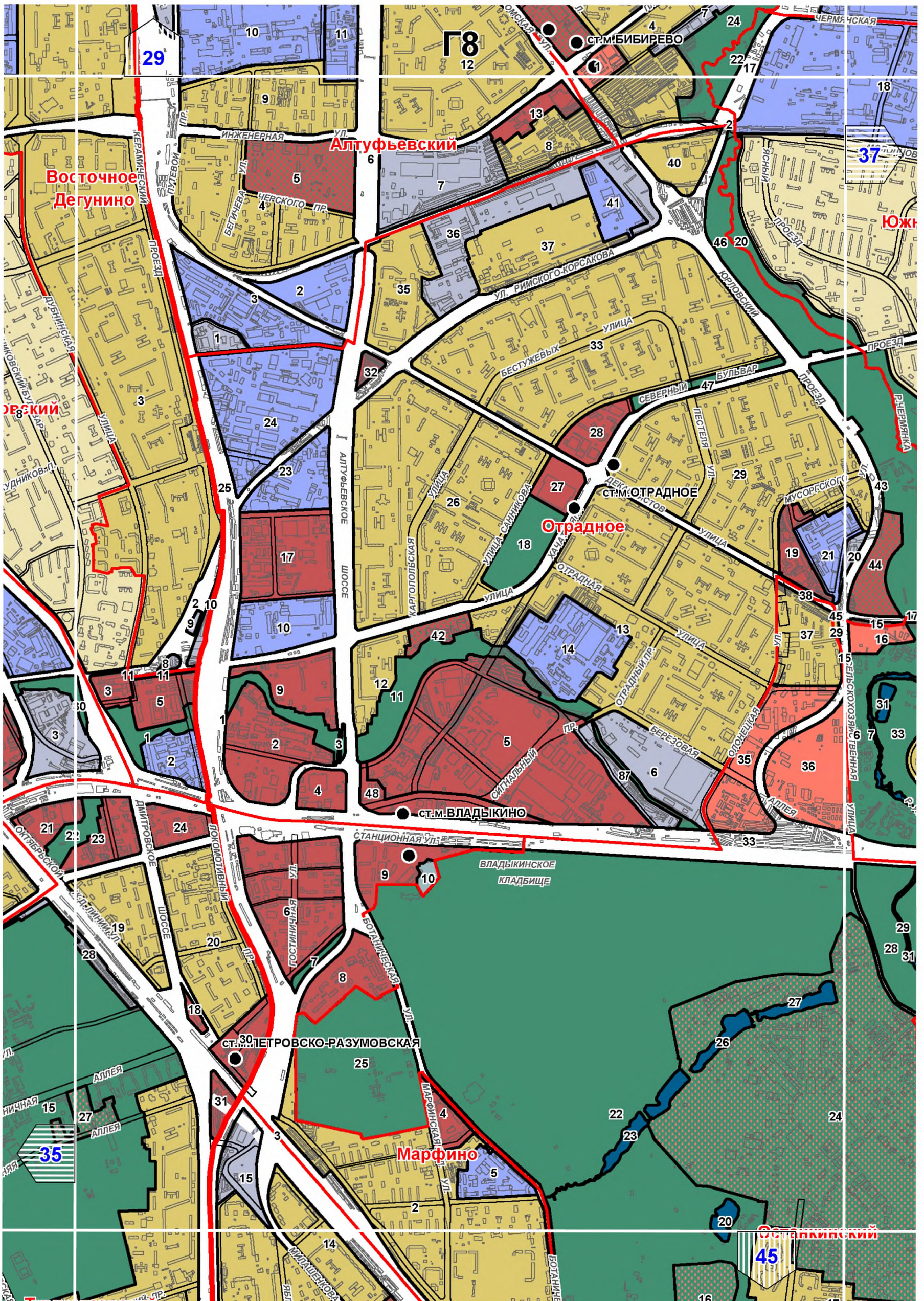
B10

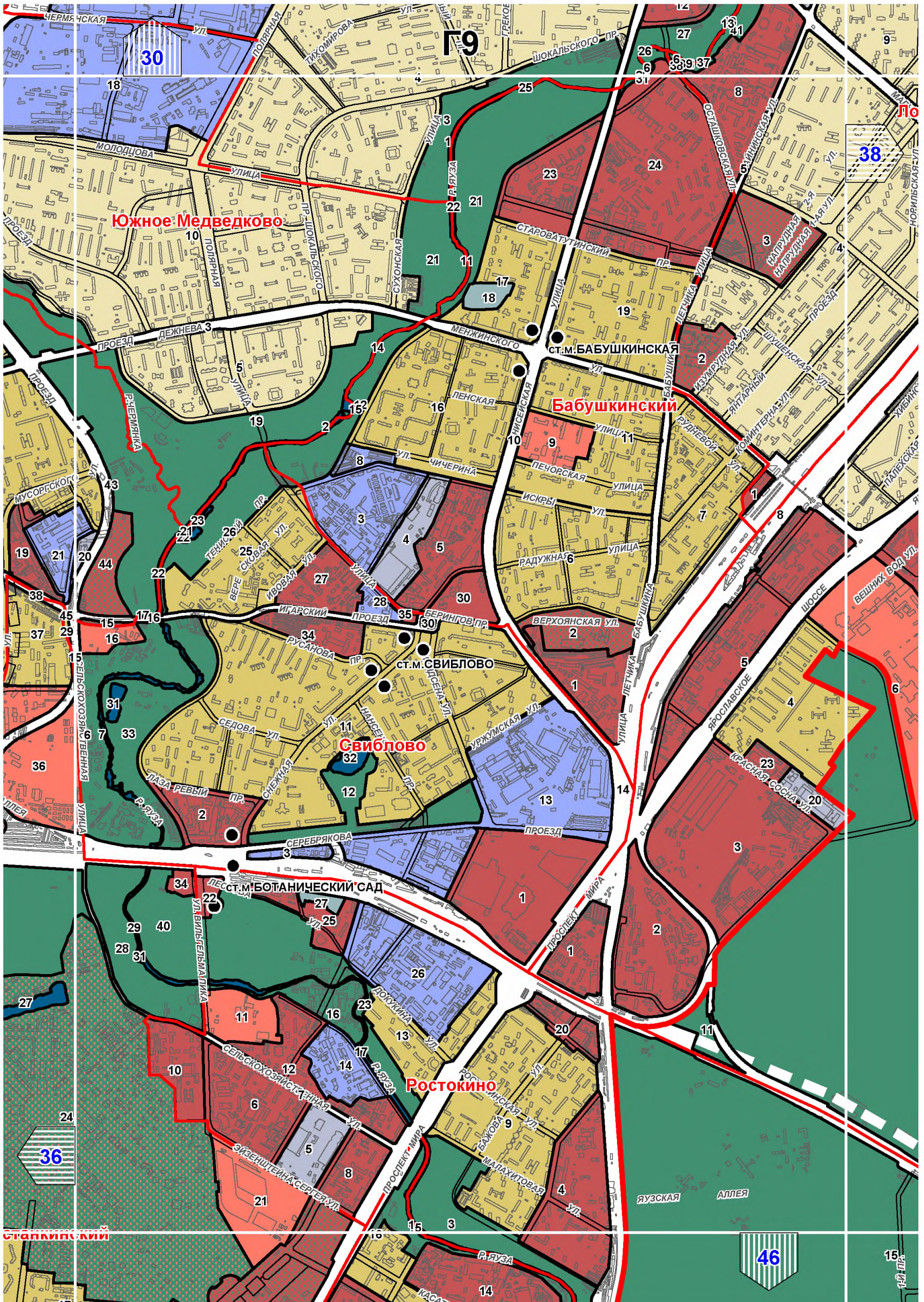


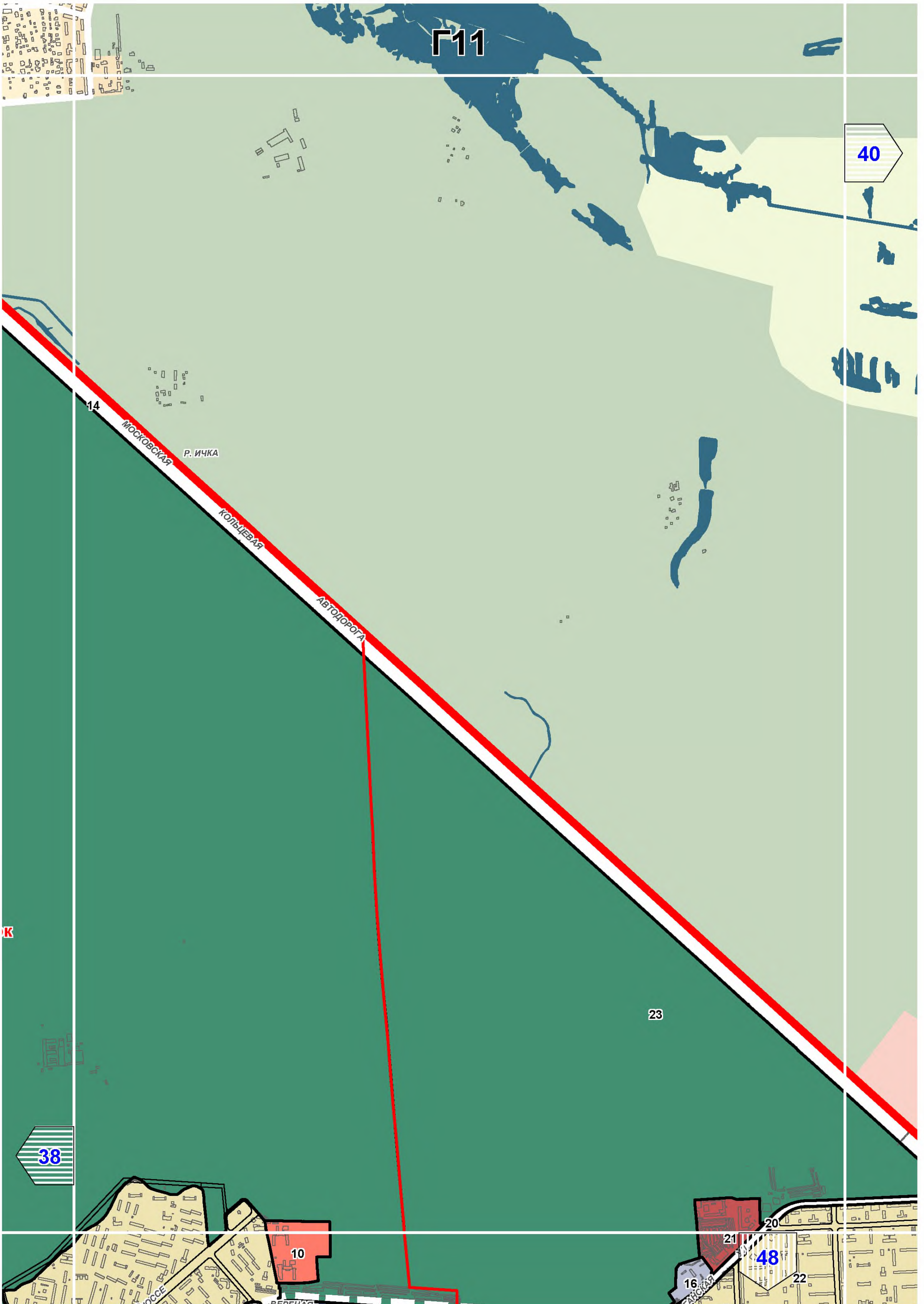




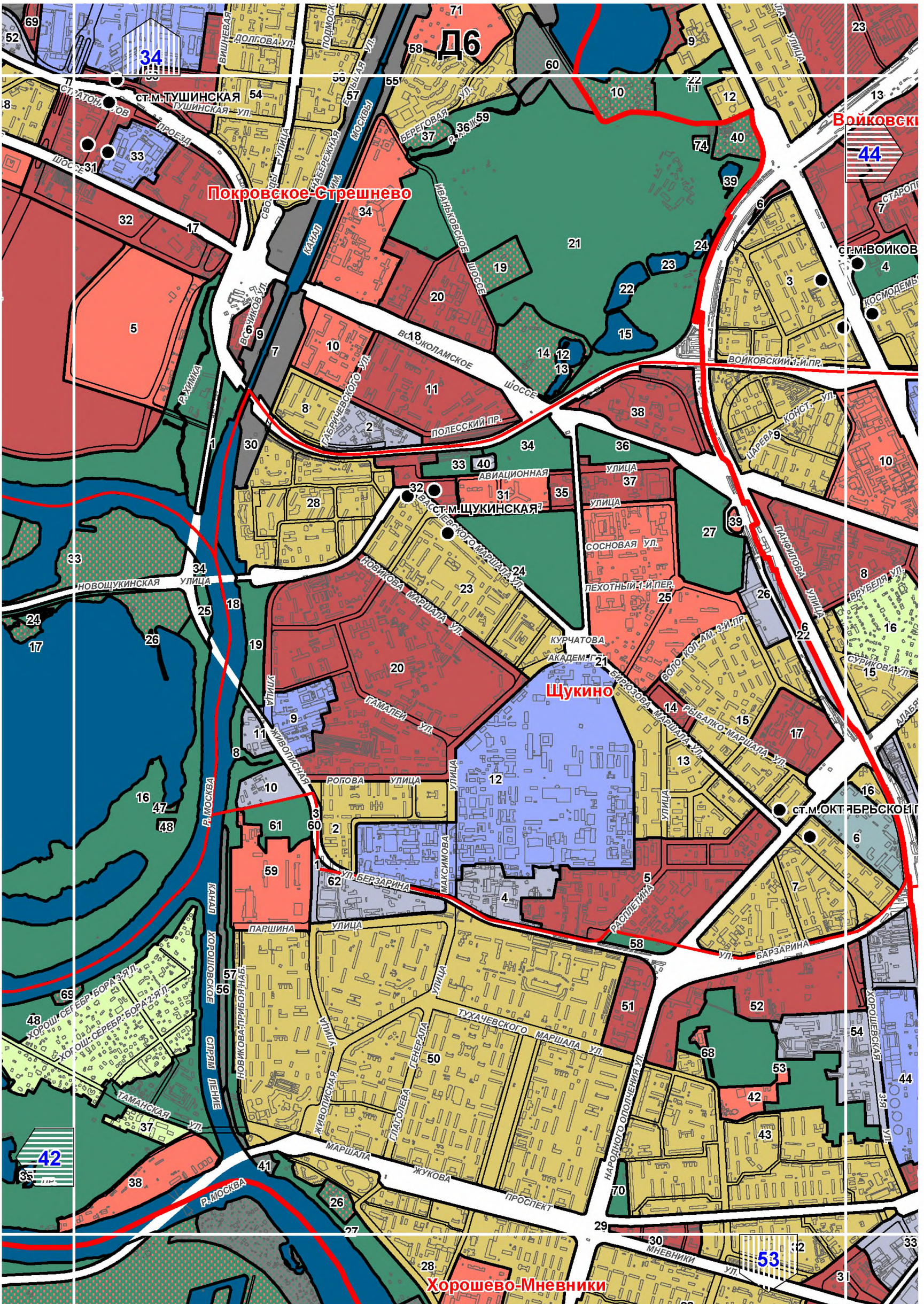


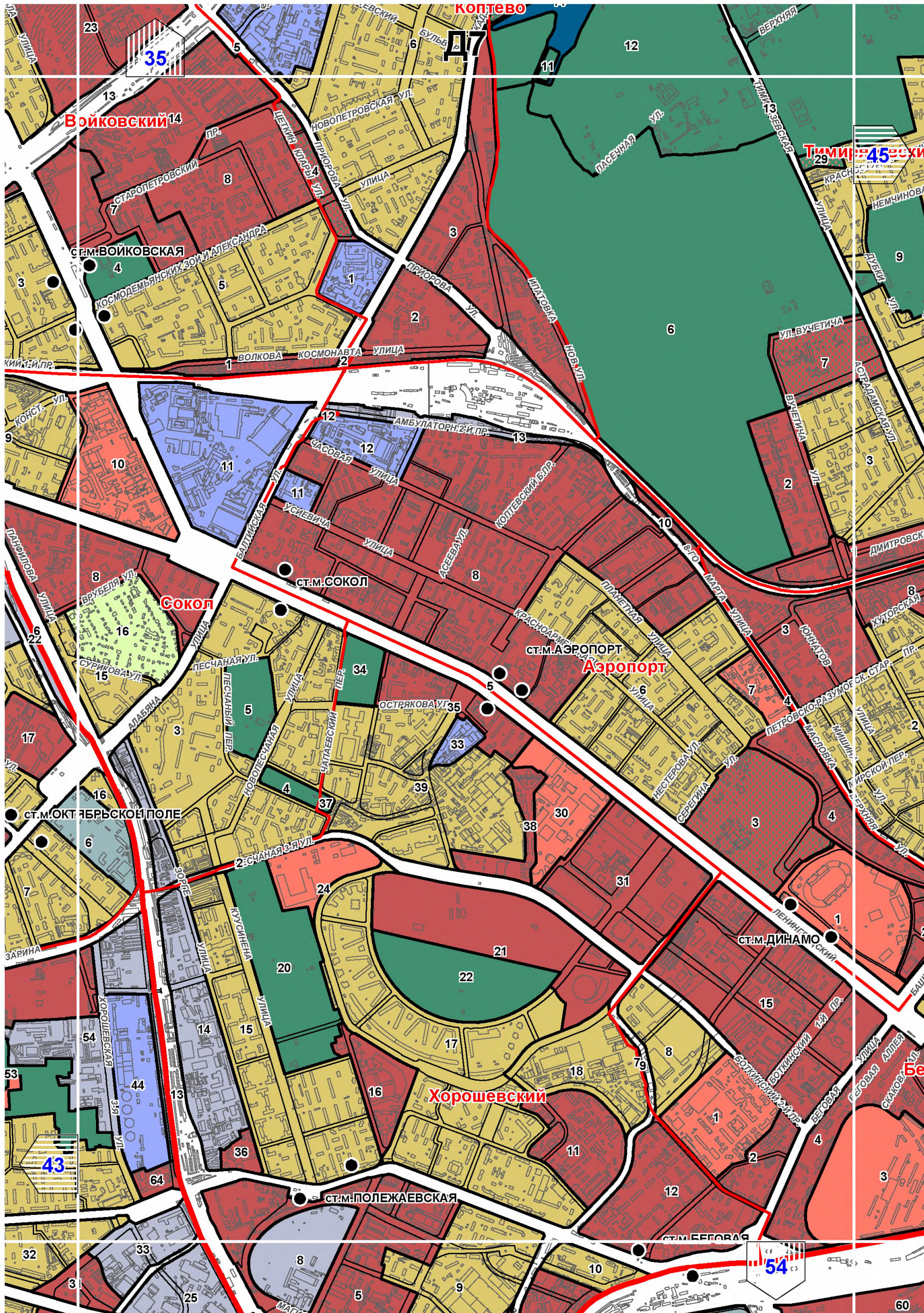


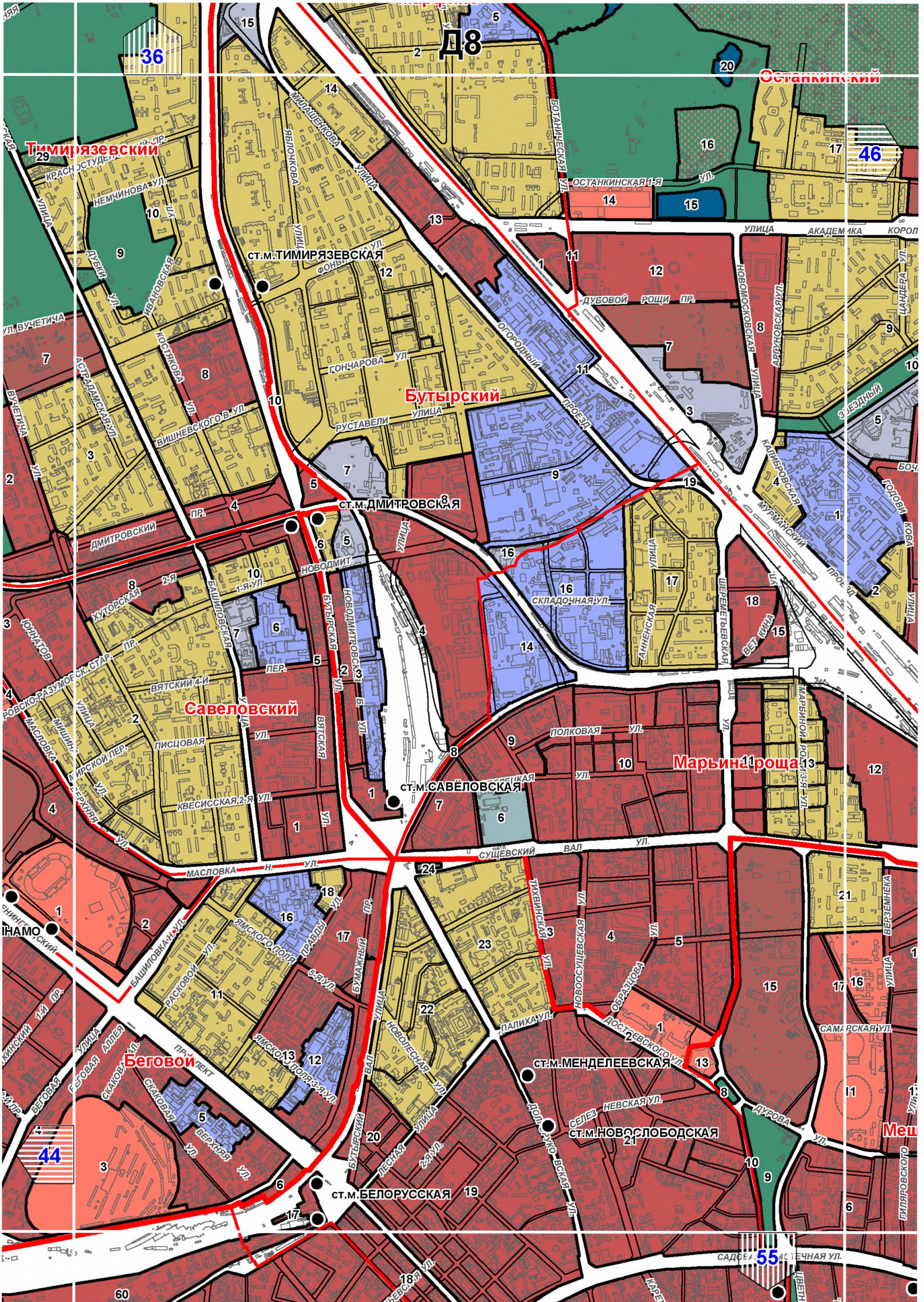


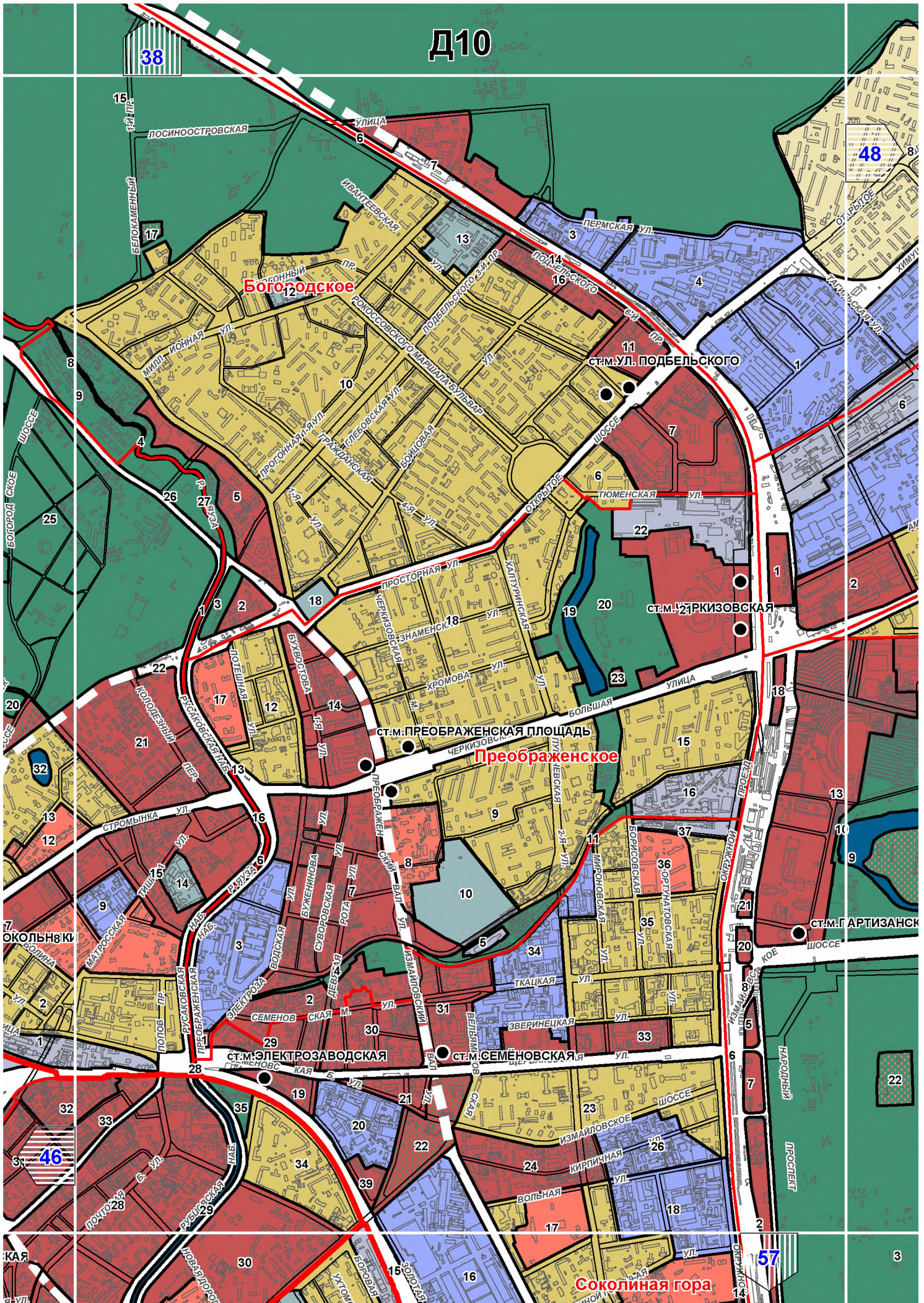


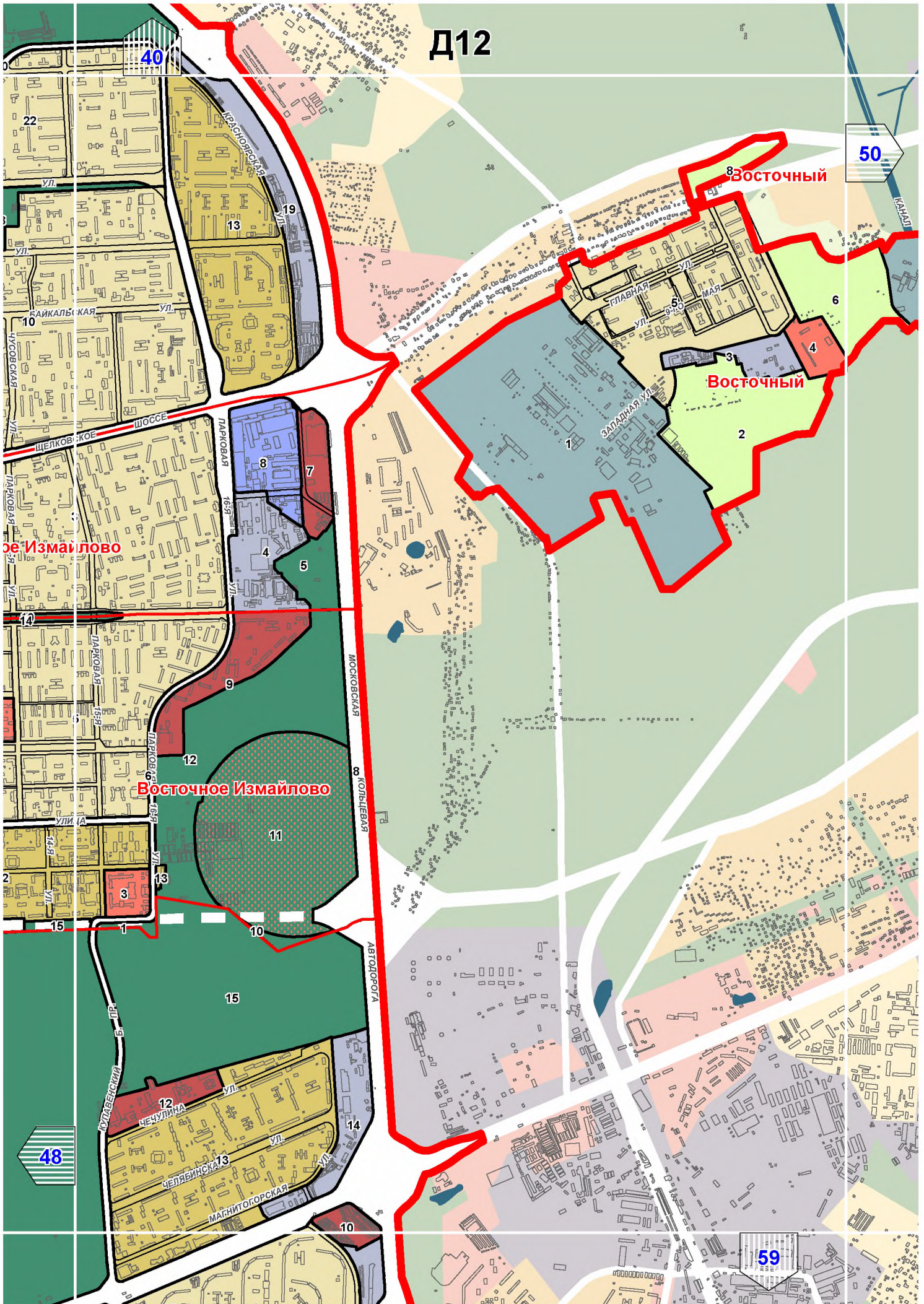












Д12

50

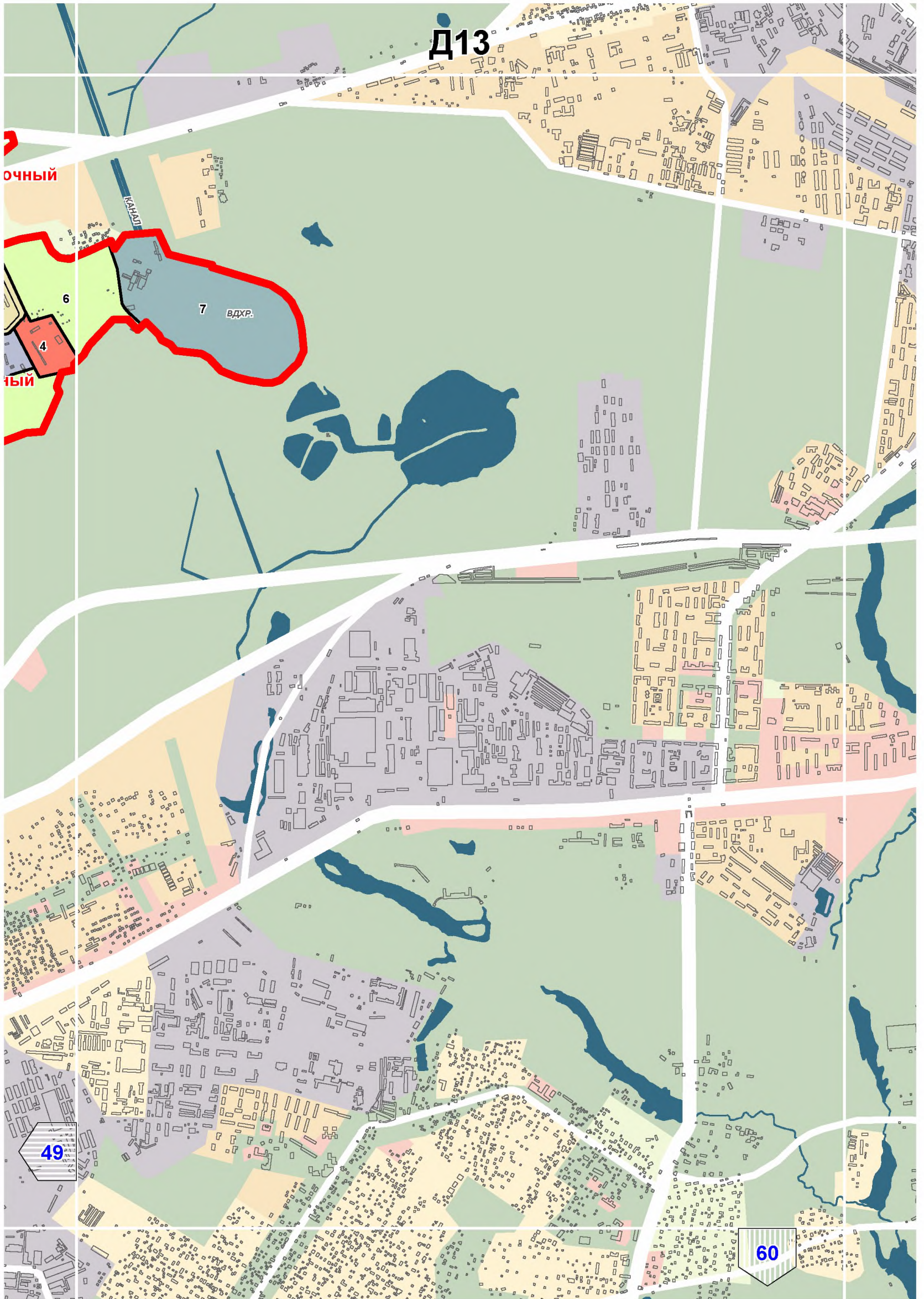
8 Восточный

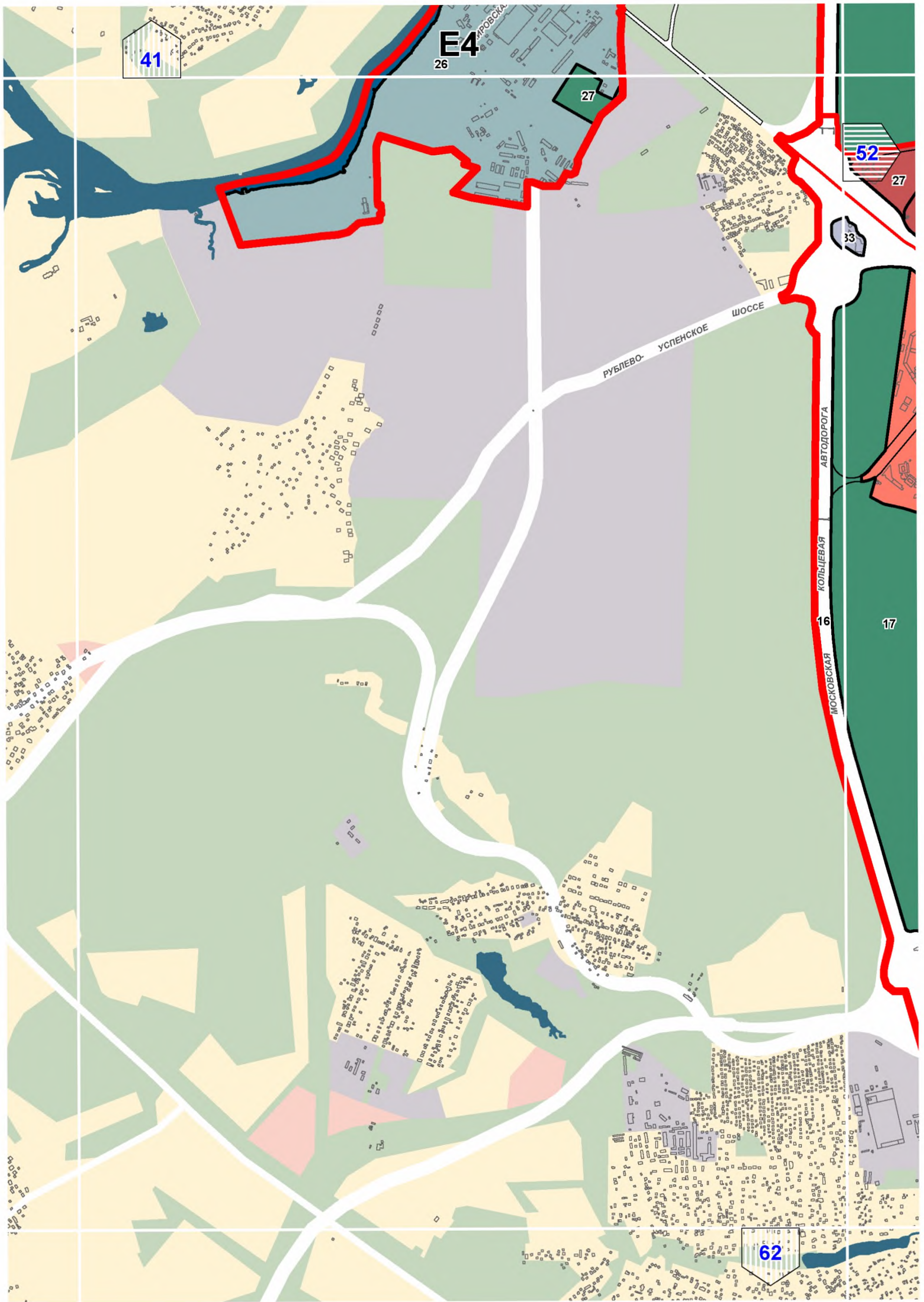
Восточный

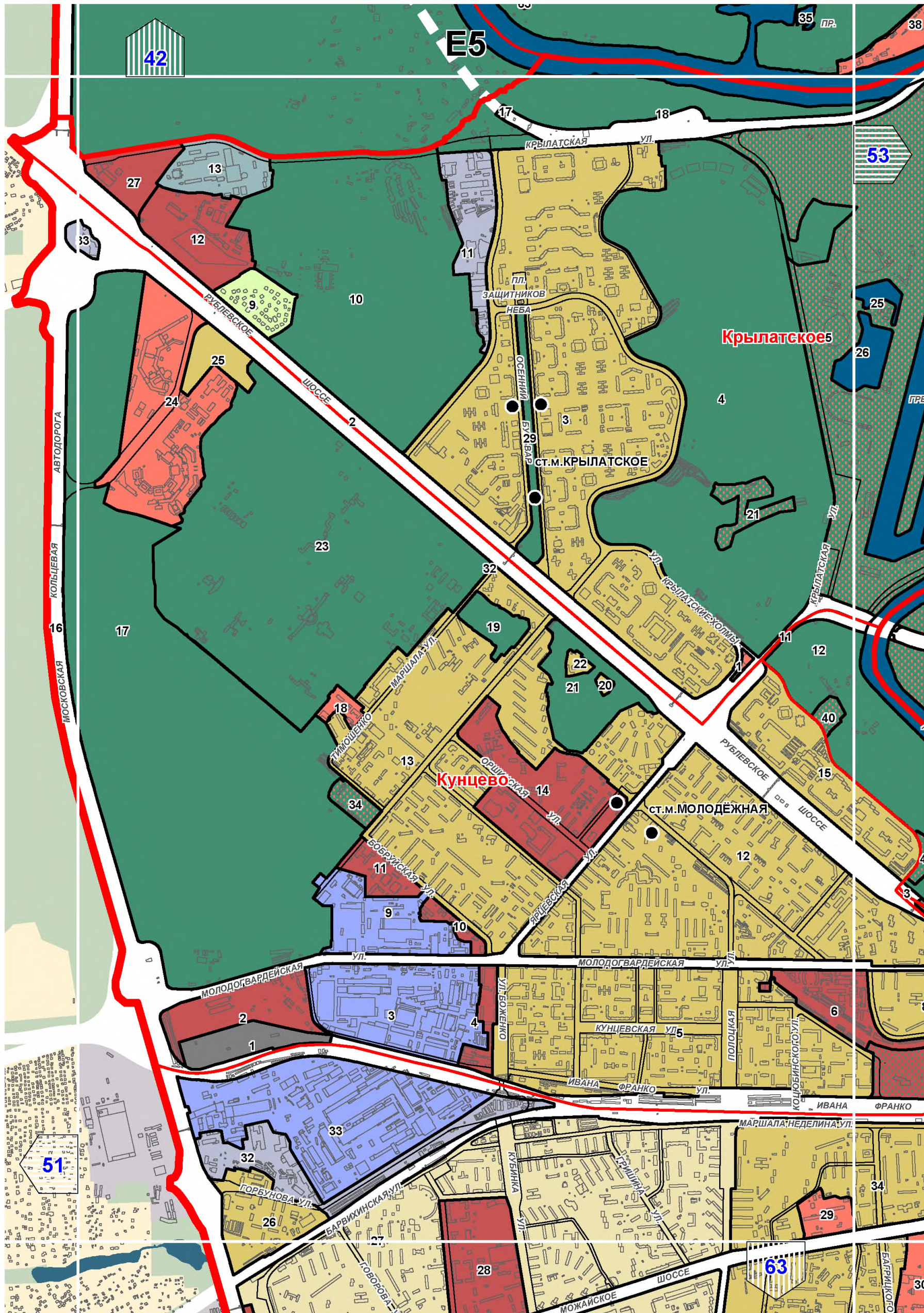
Восточное Измайлово

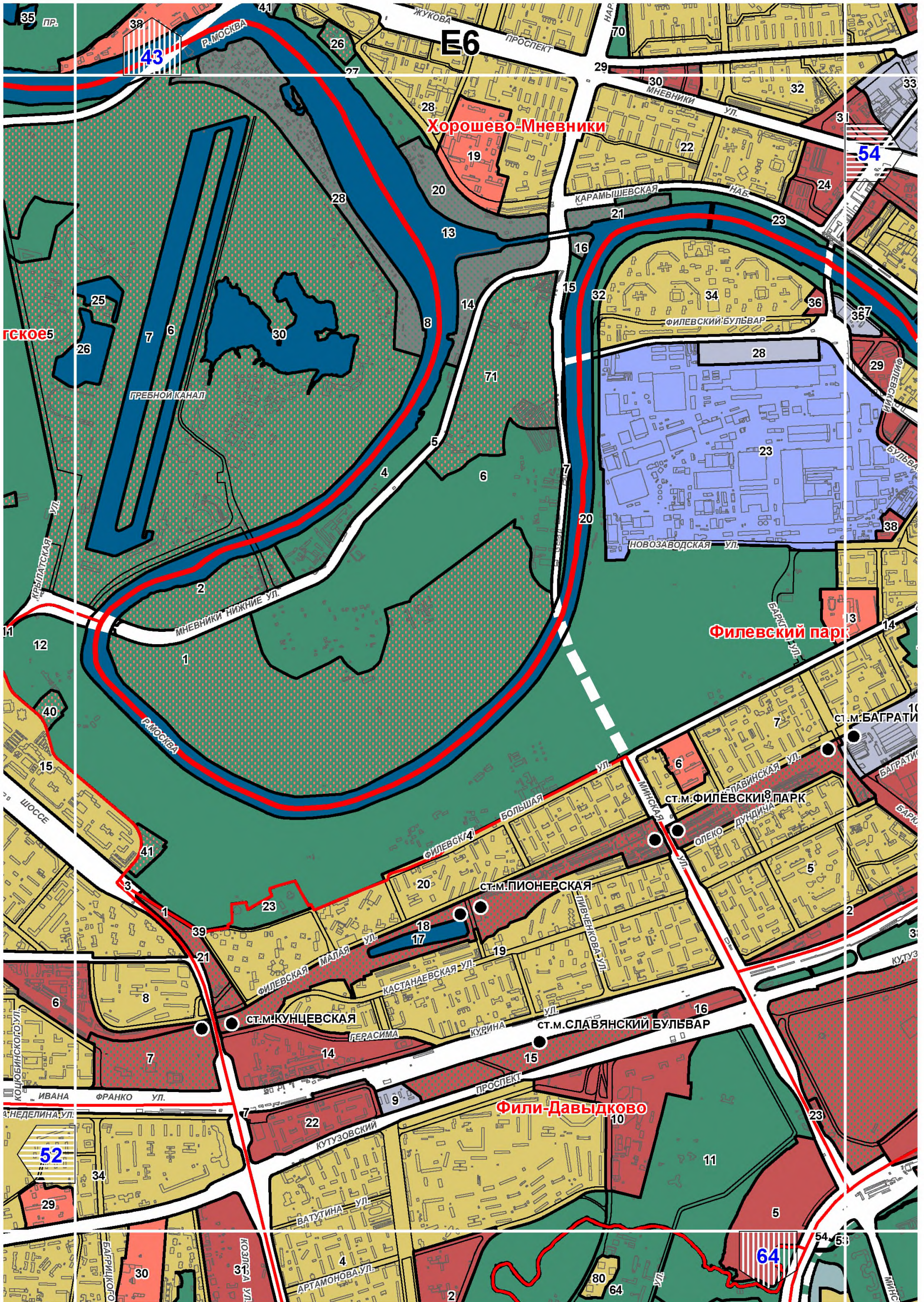
48

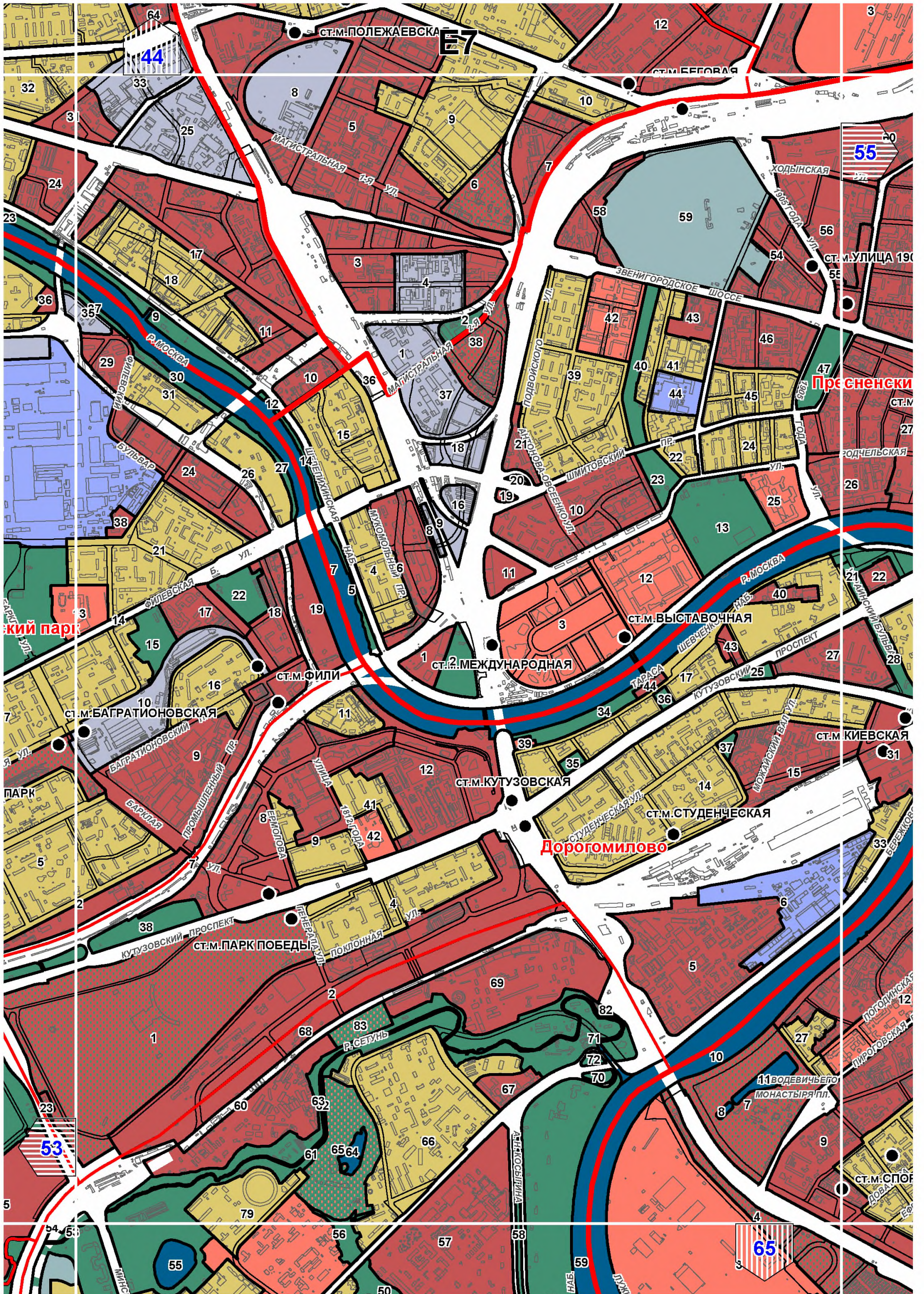
59

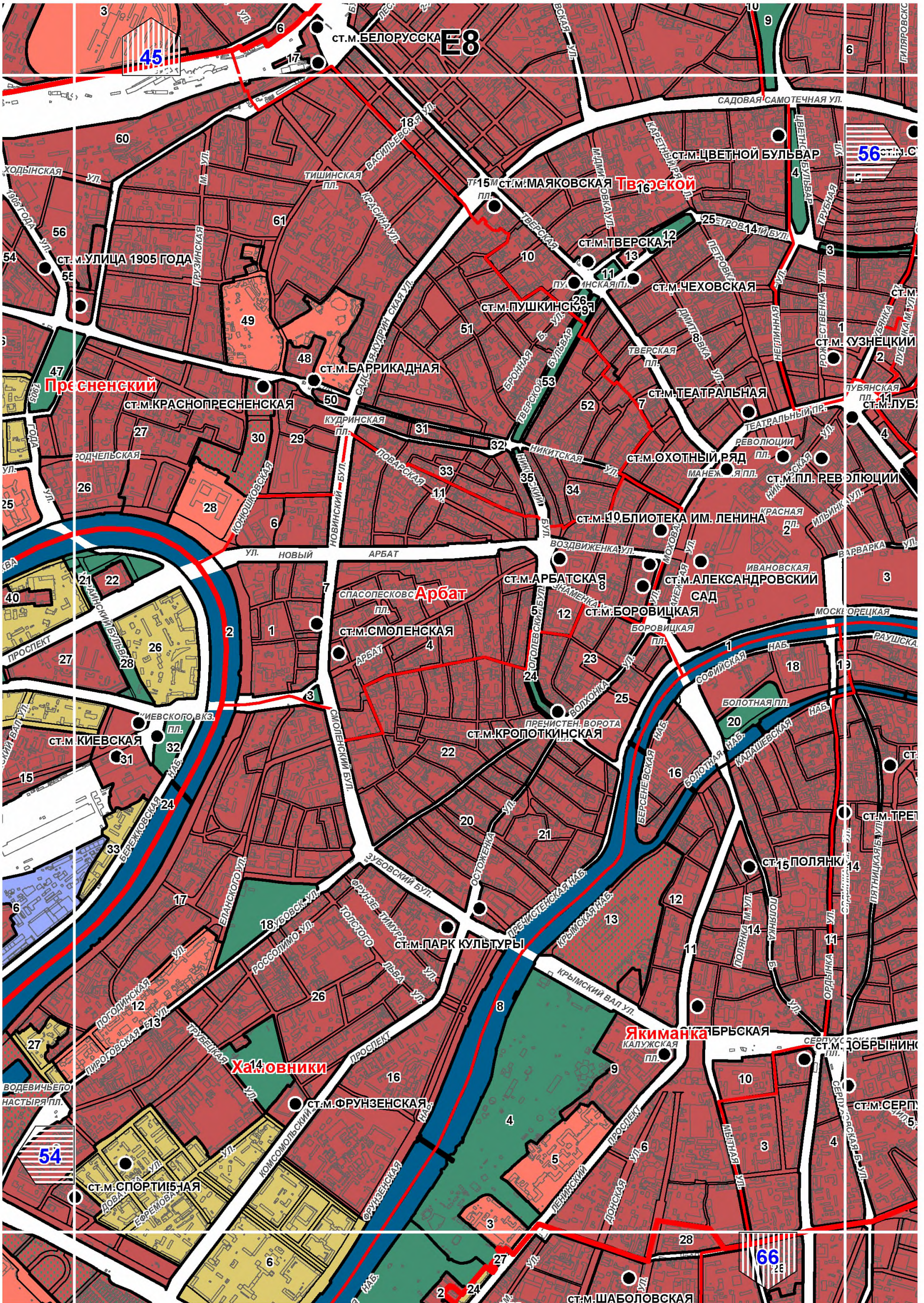


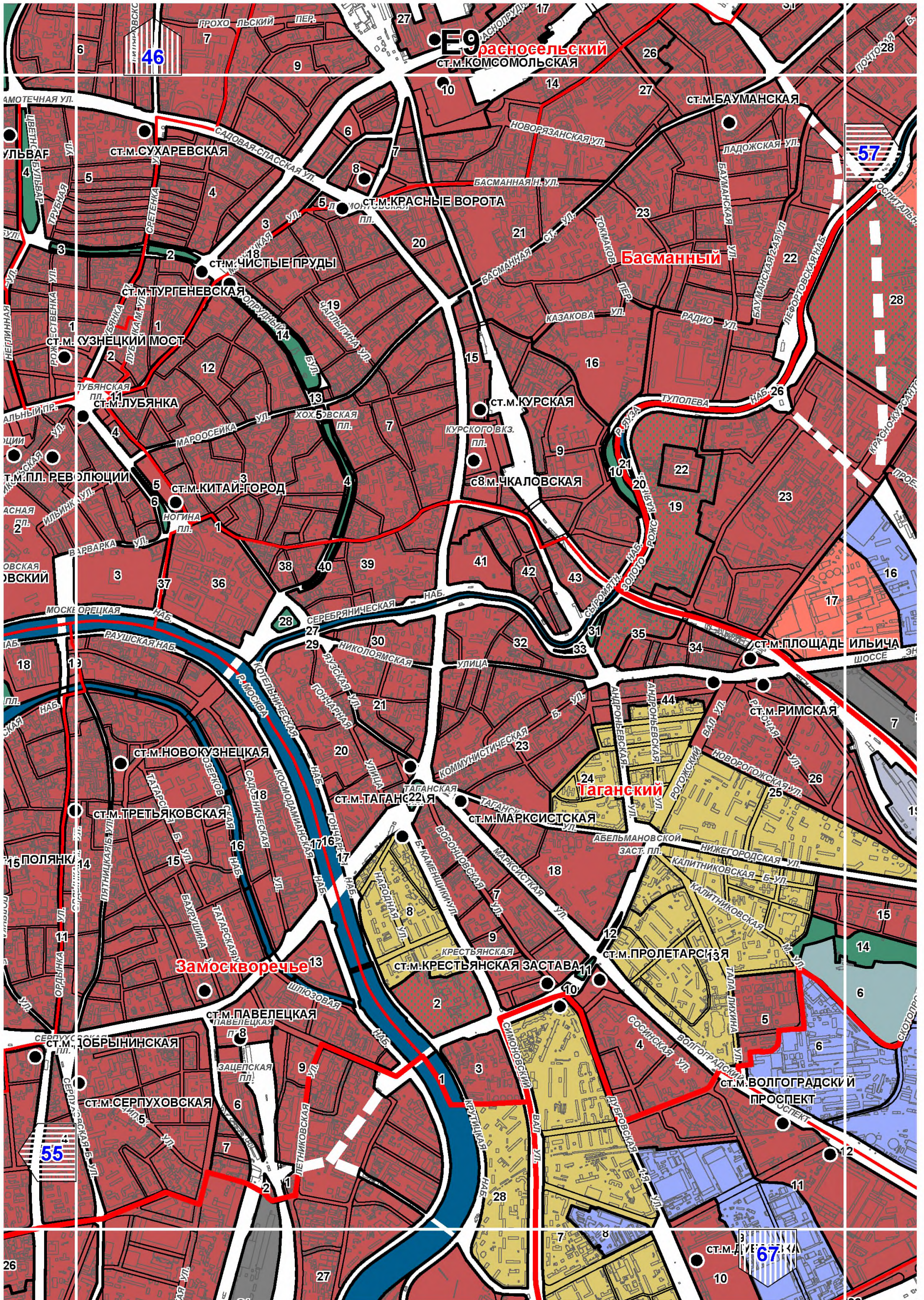


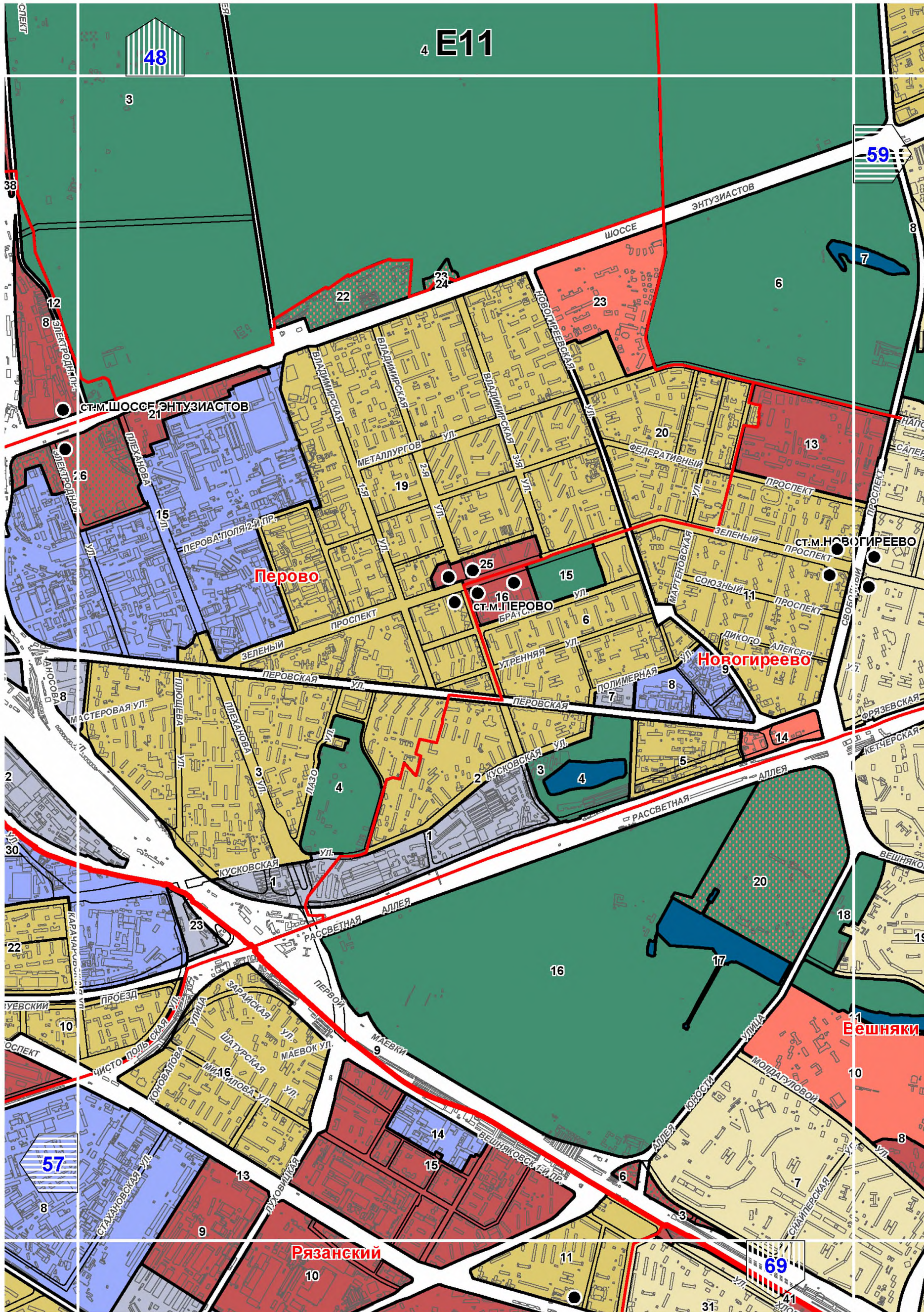


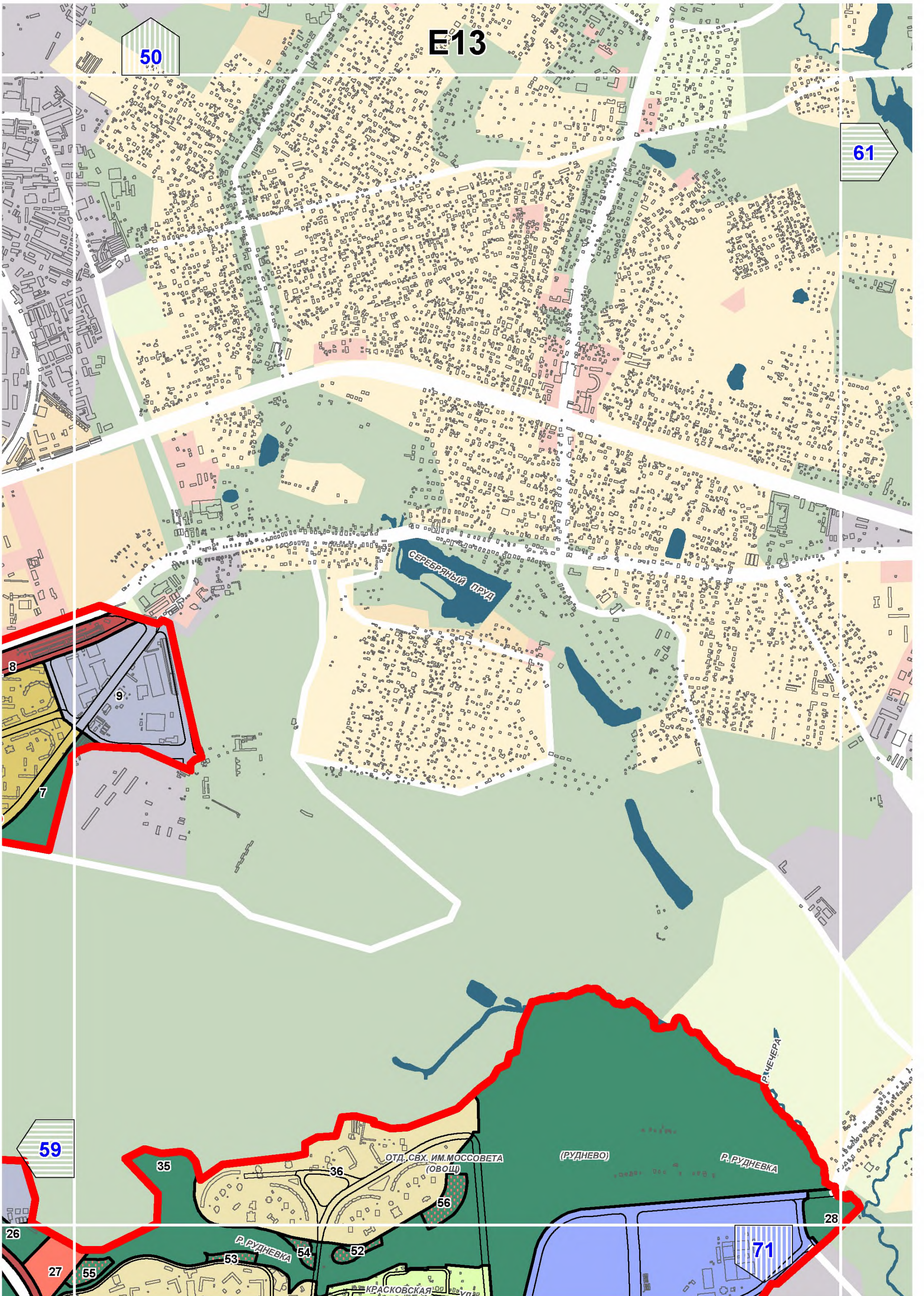




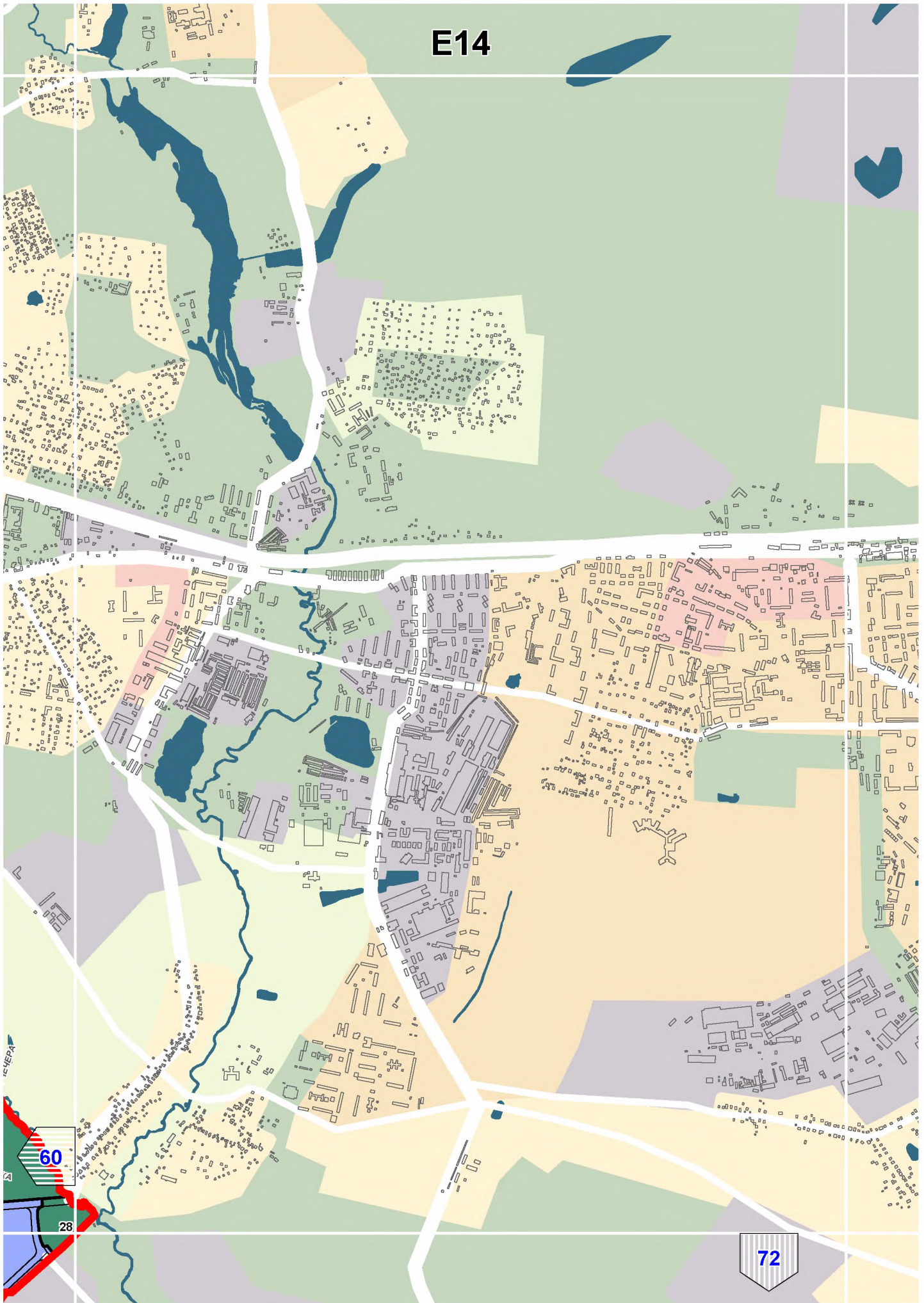


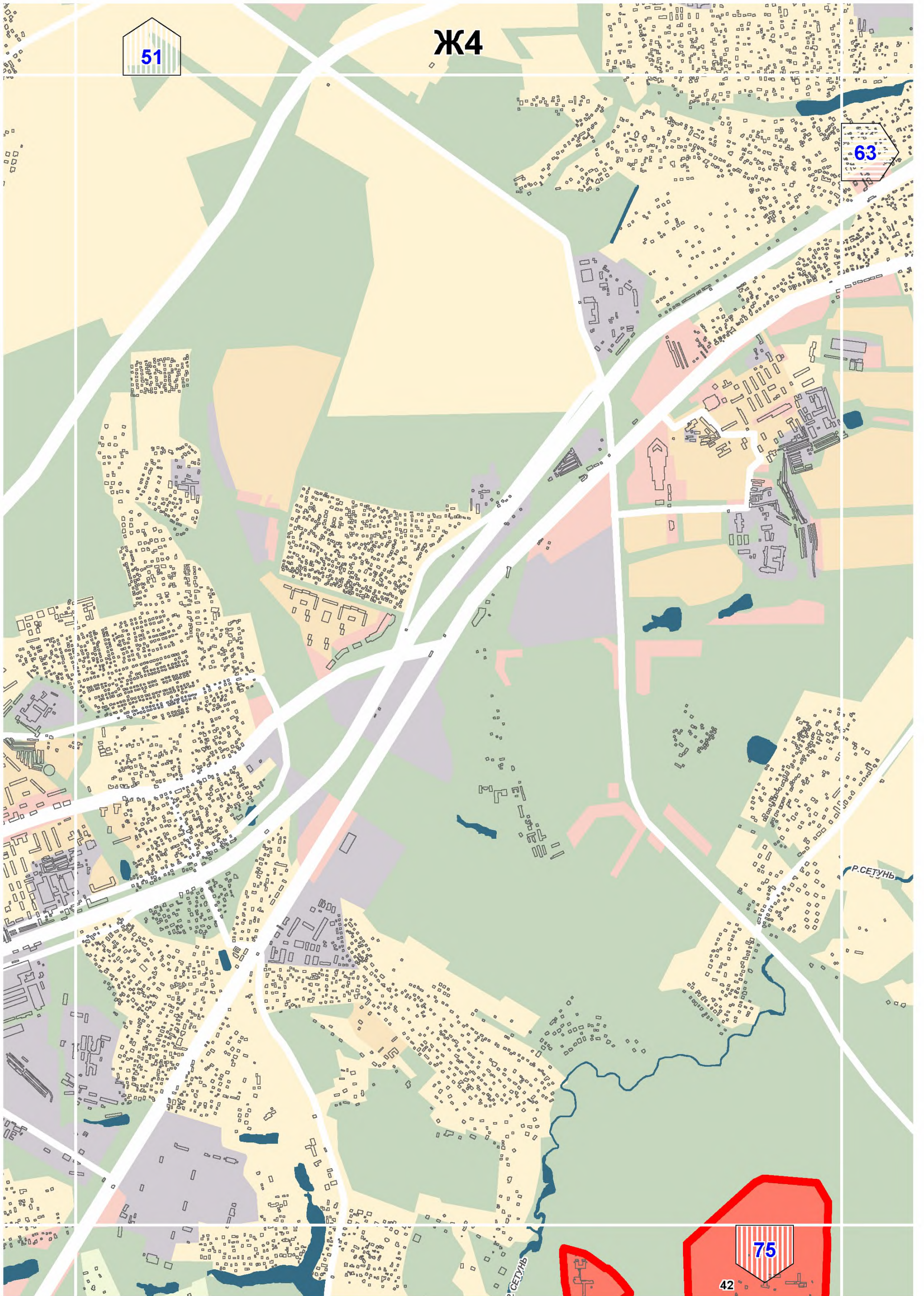


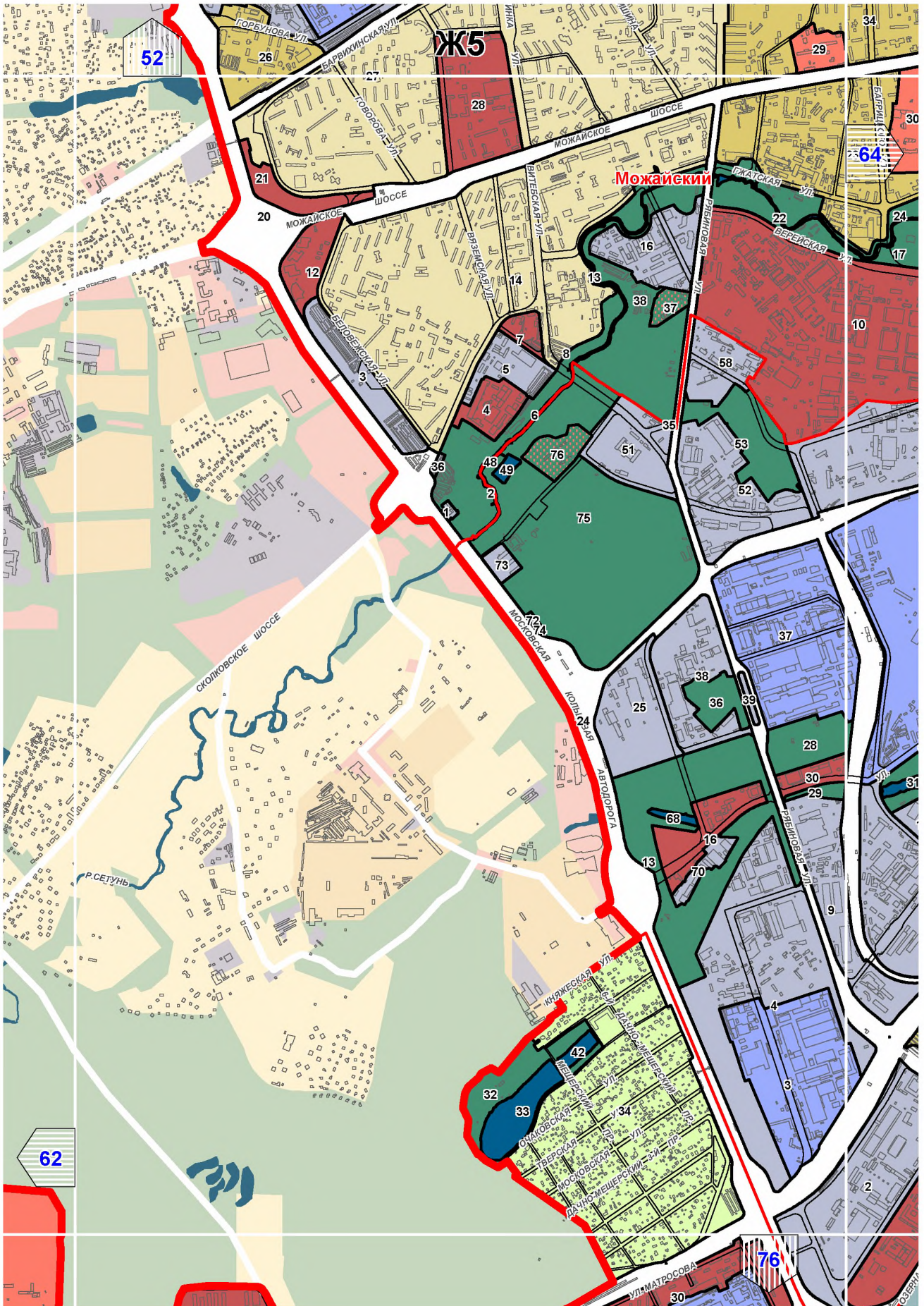


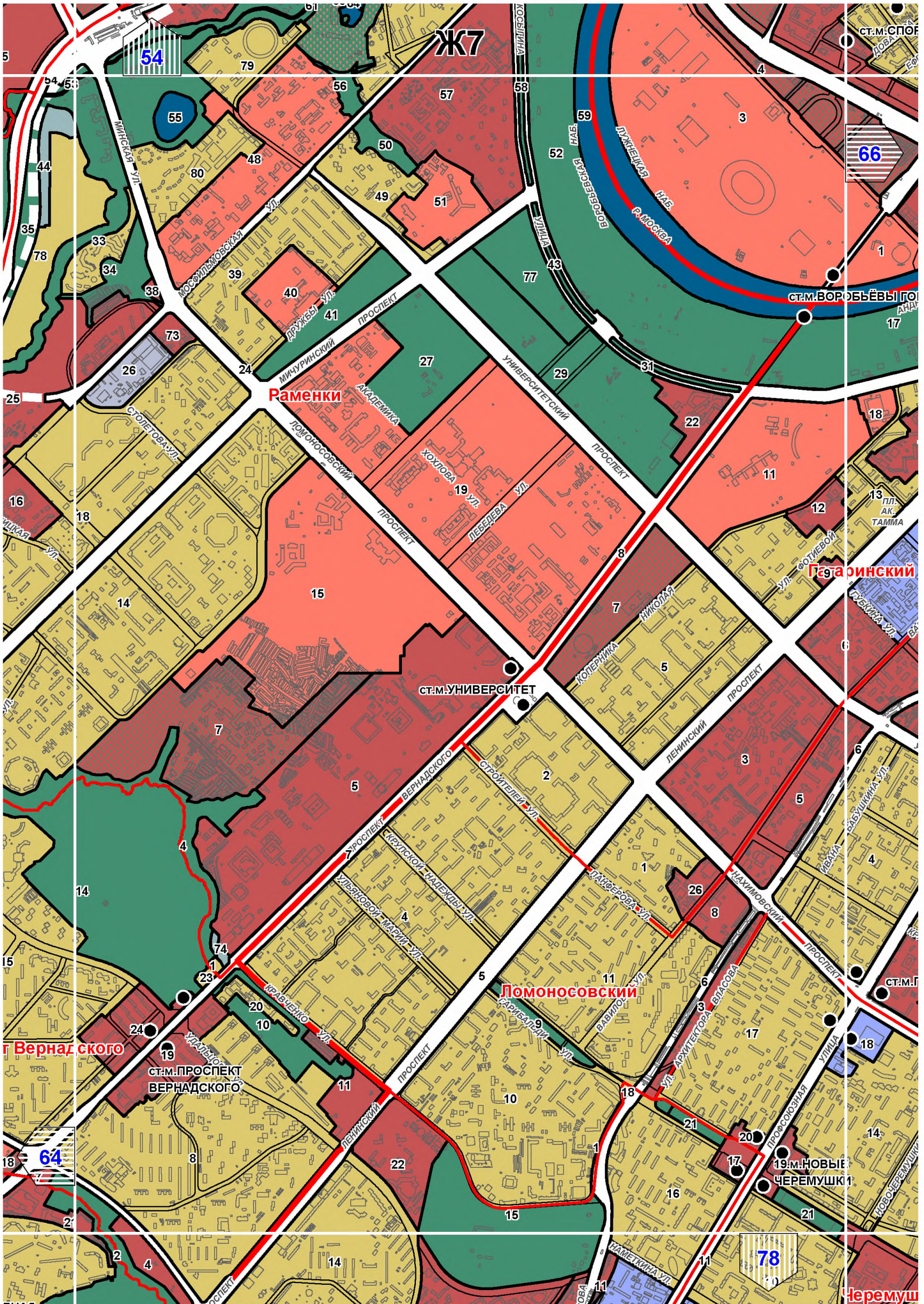


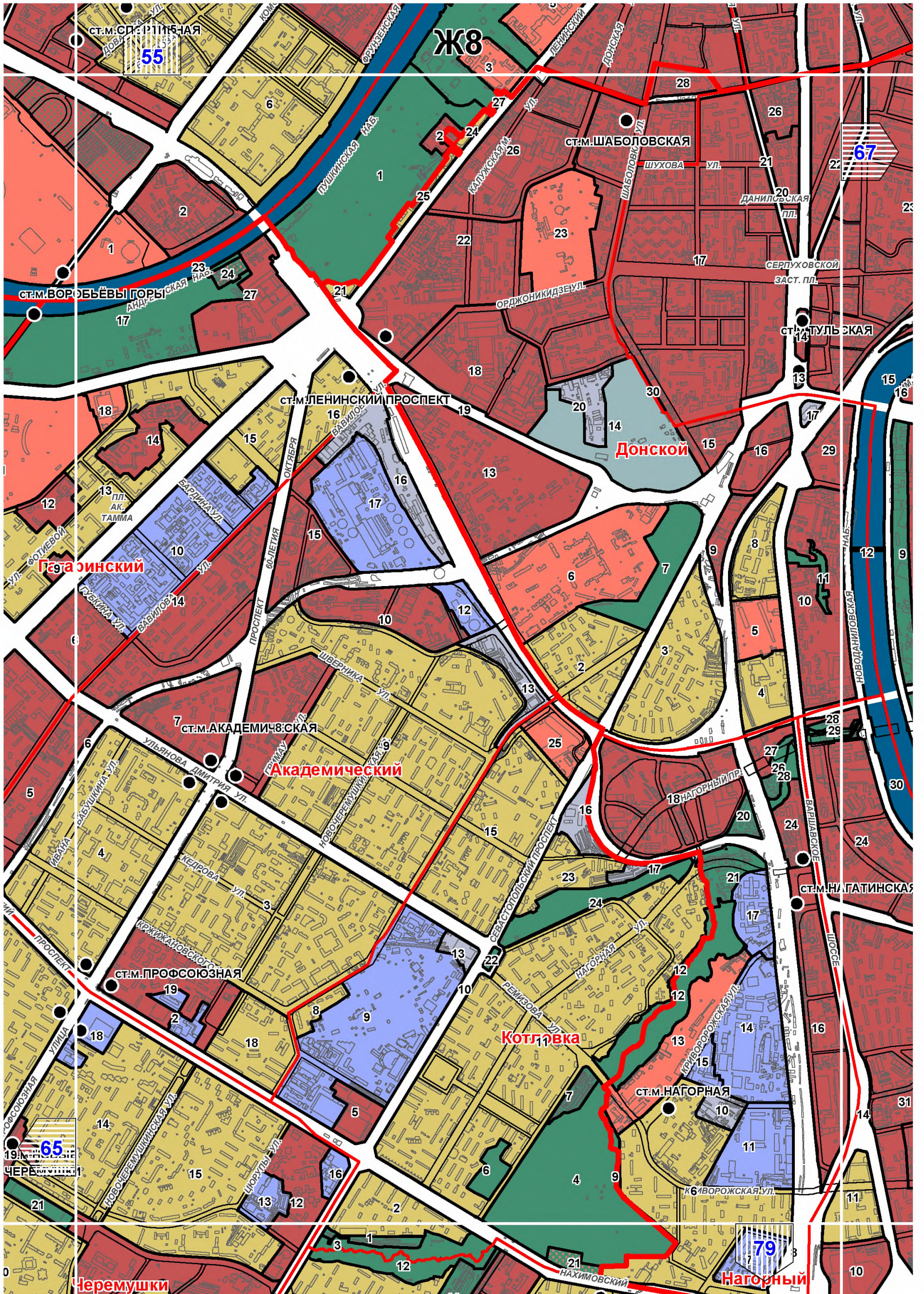
E14

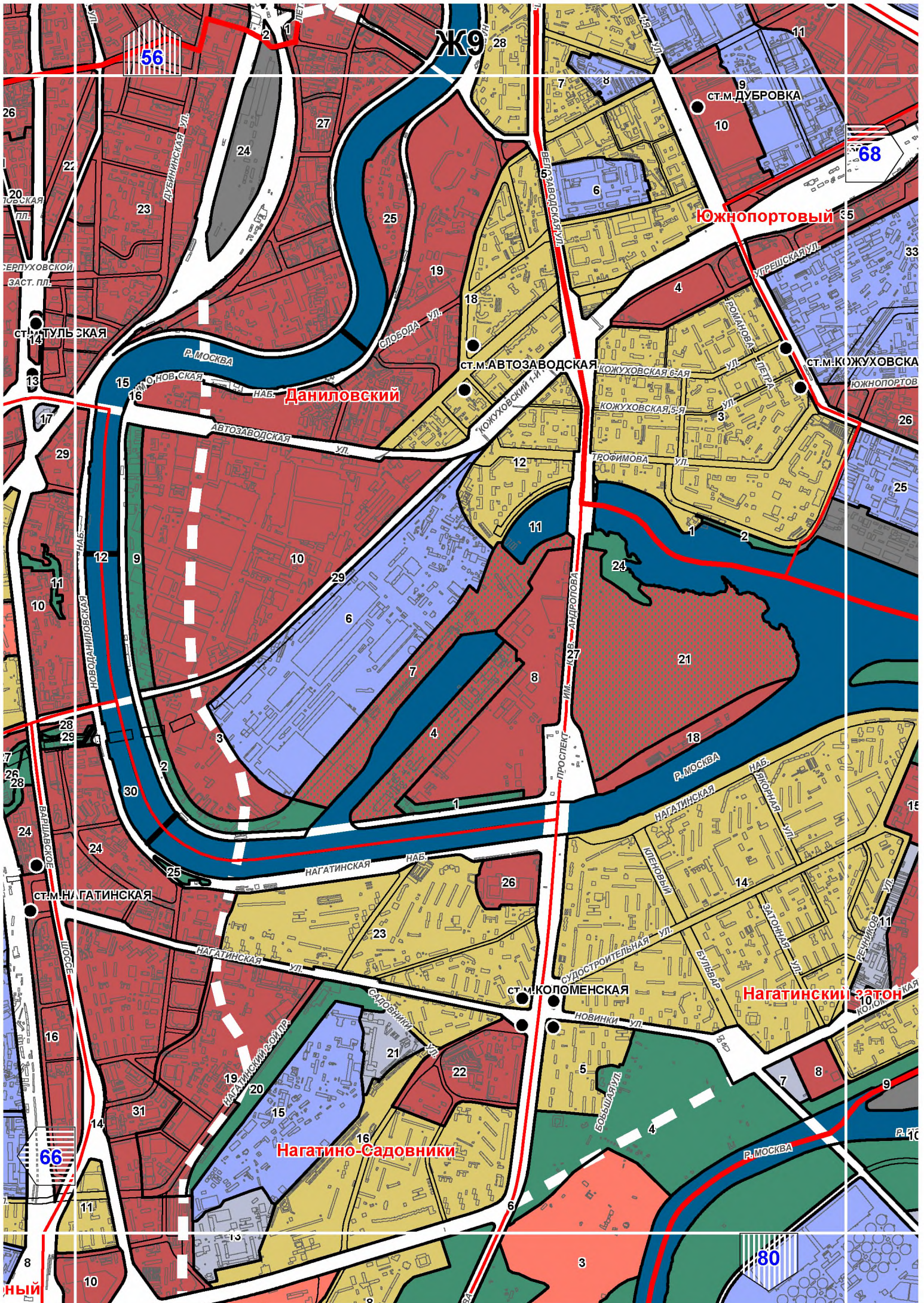


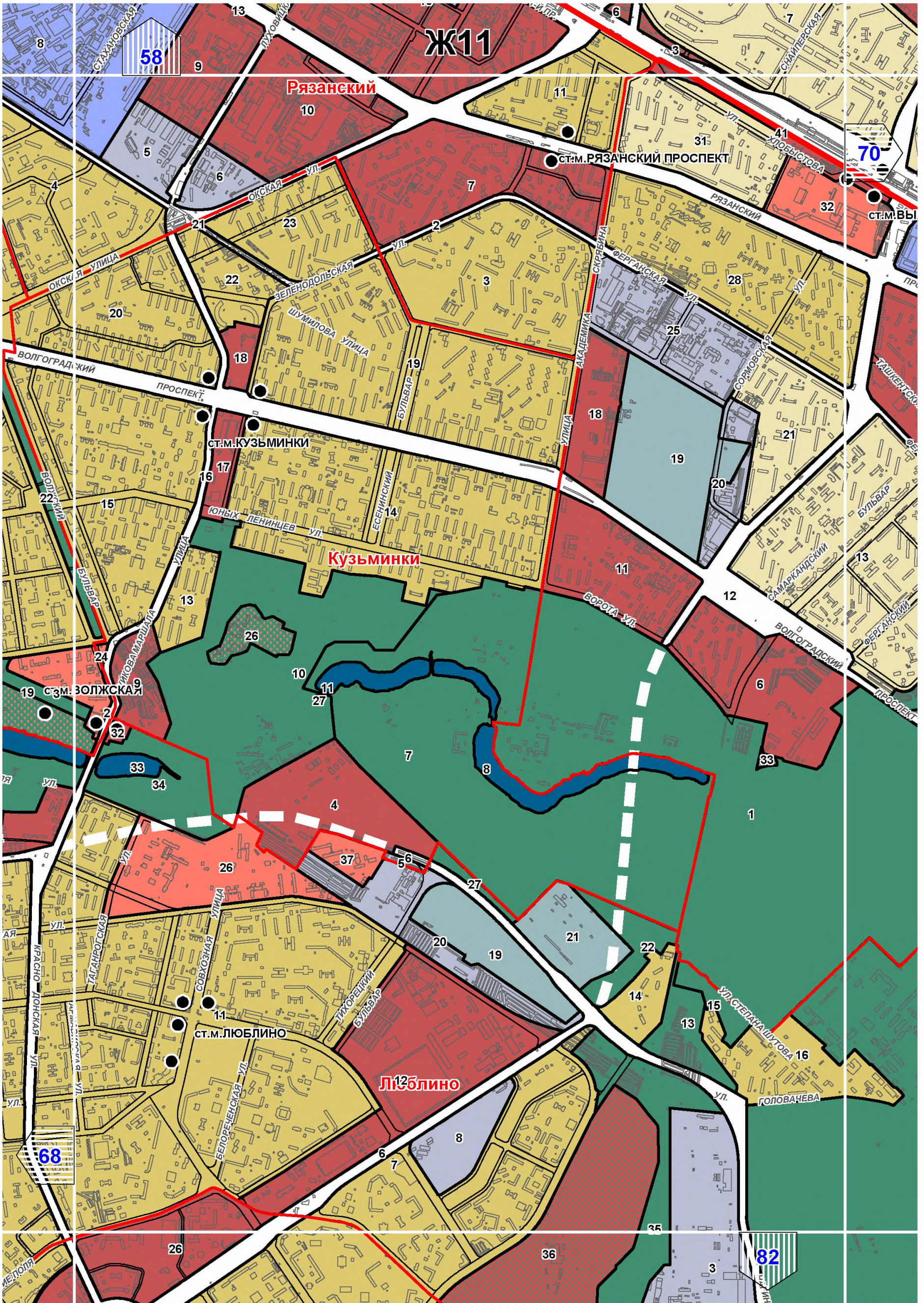


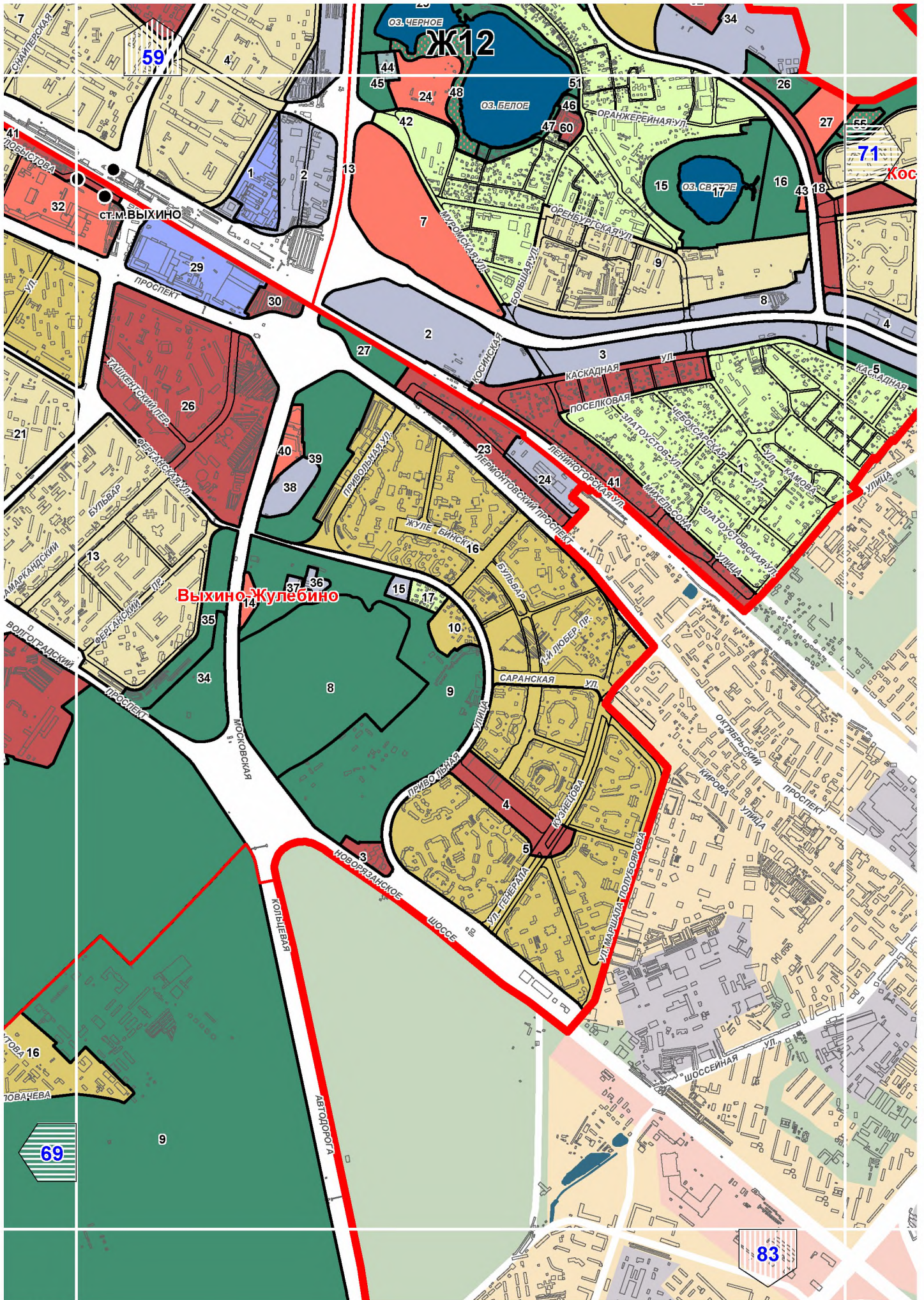


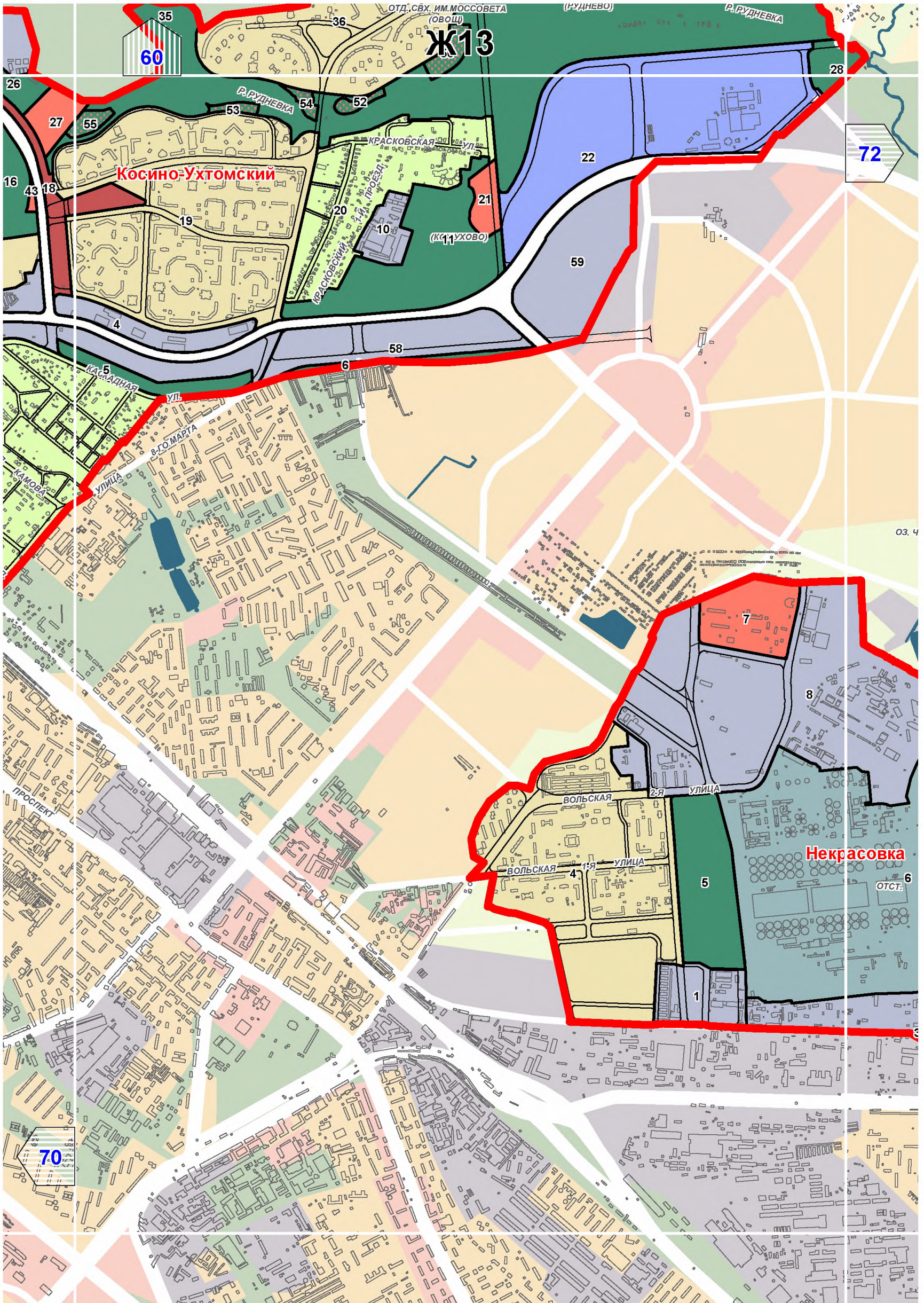


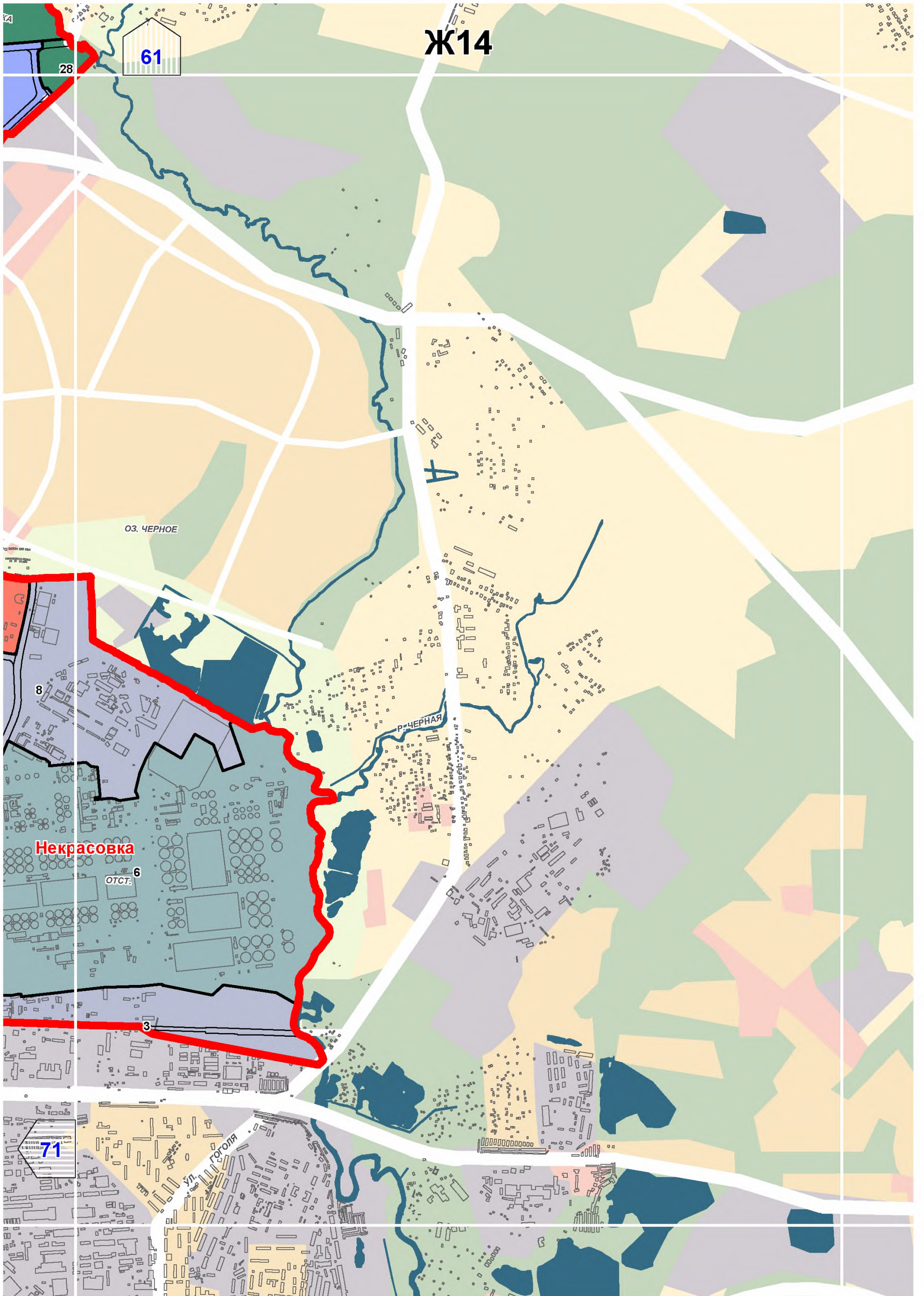


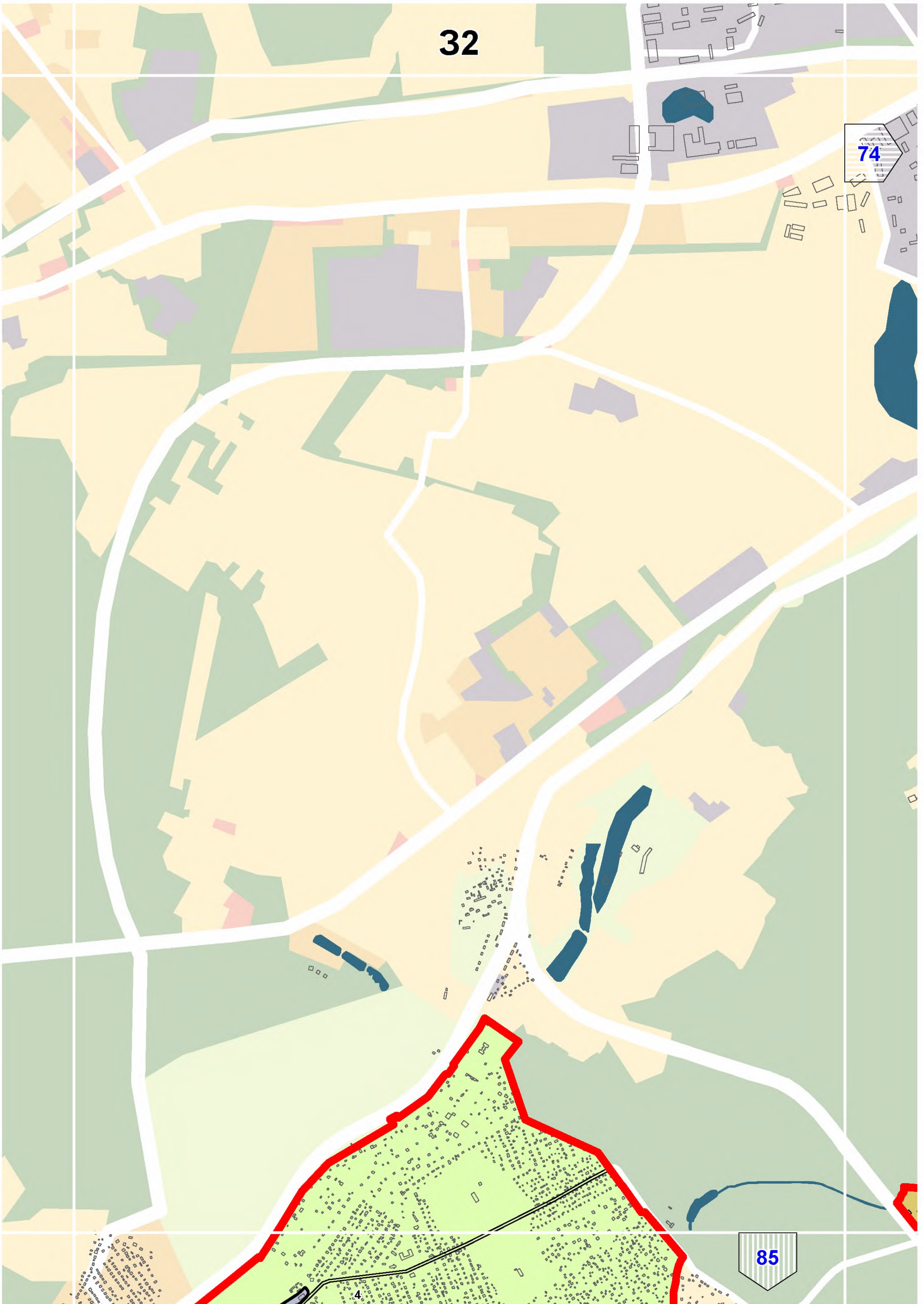


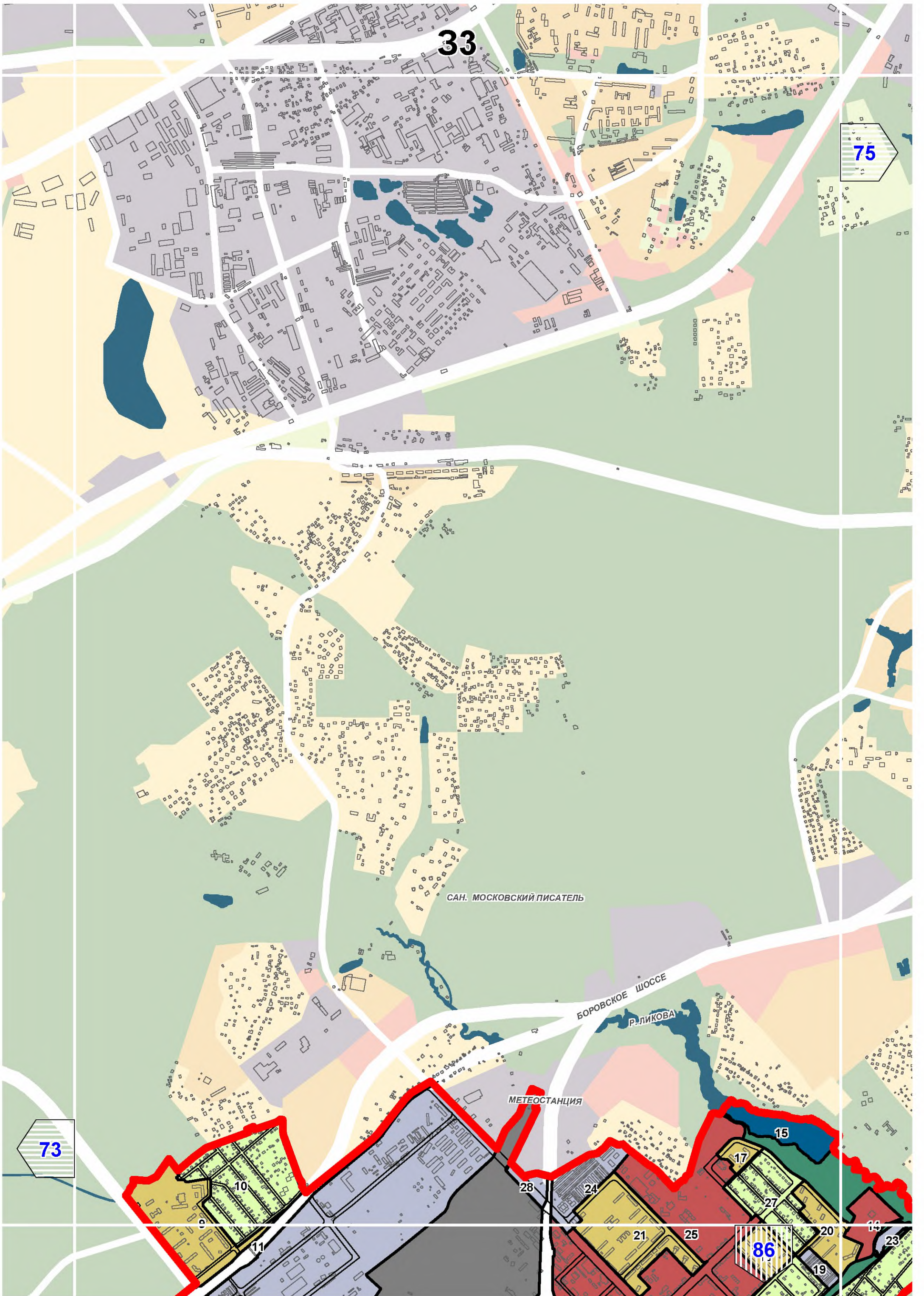


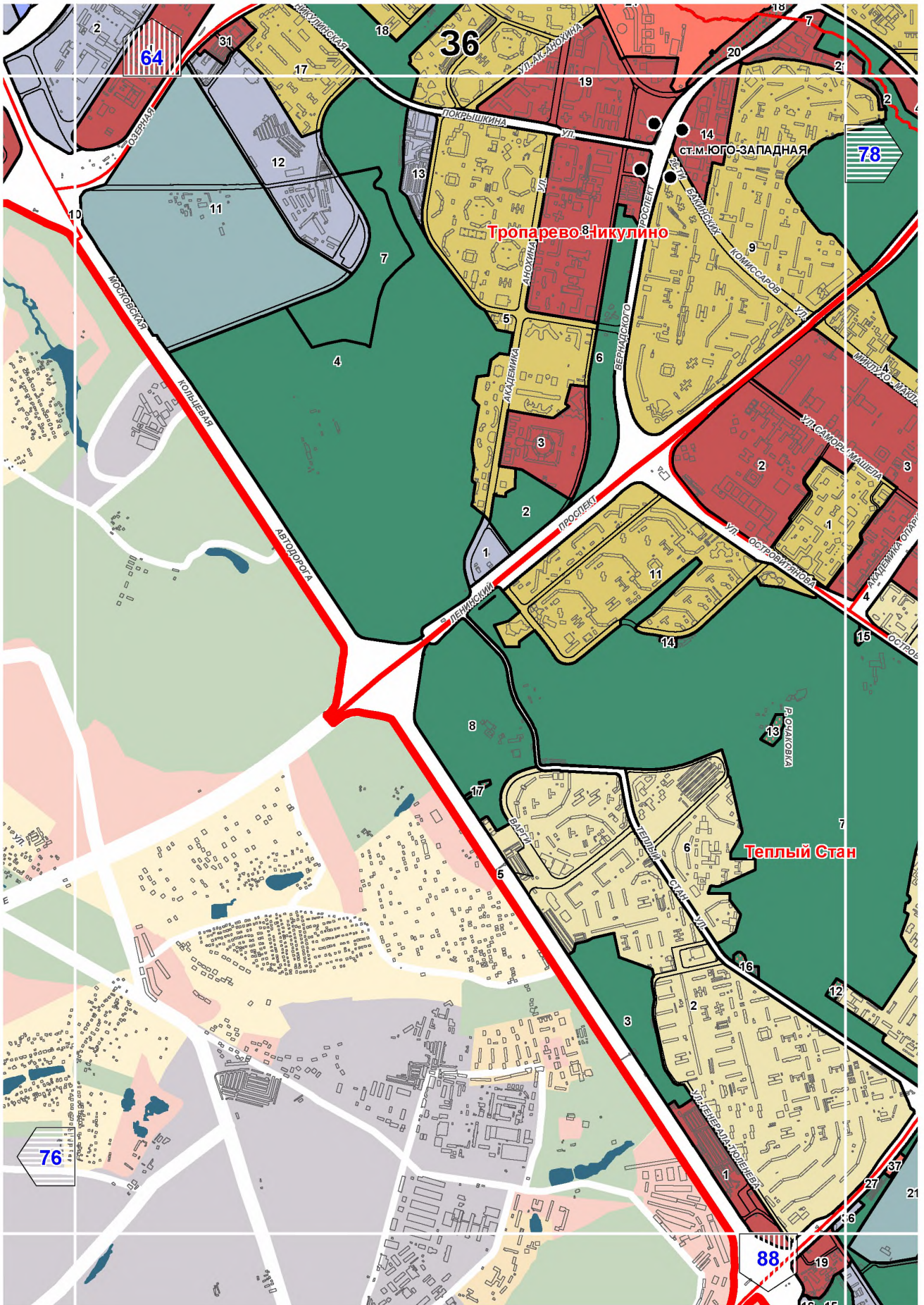


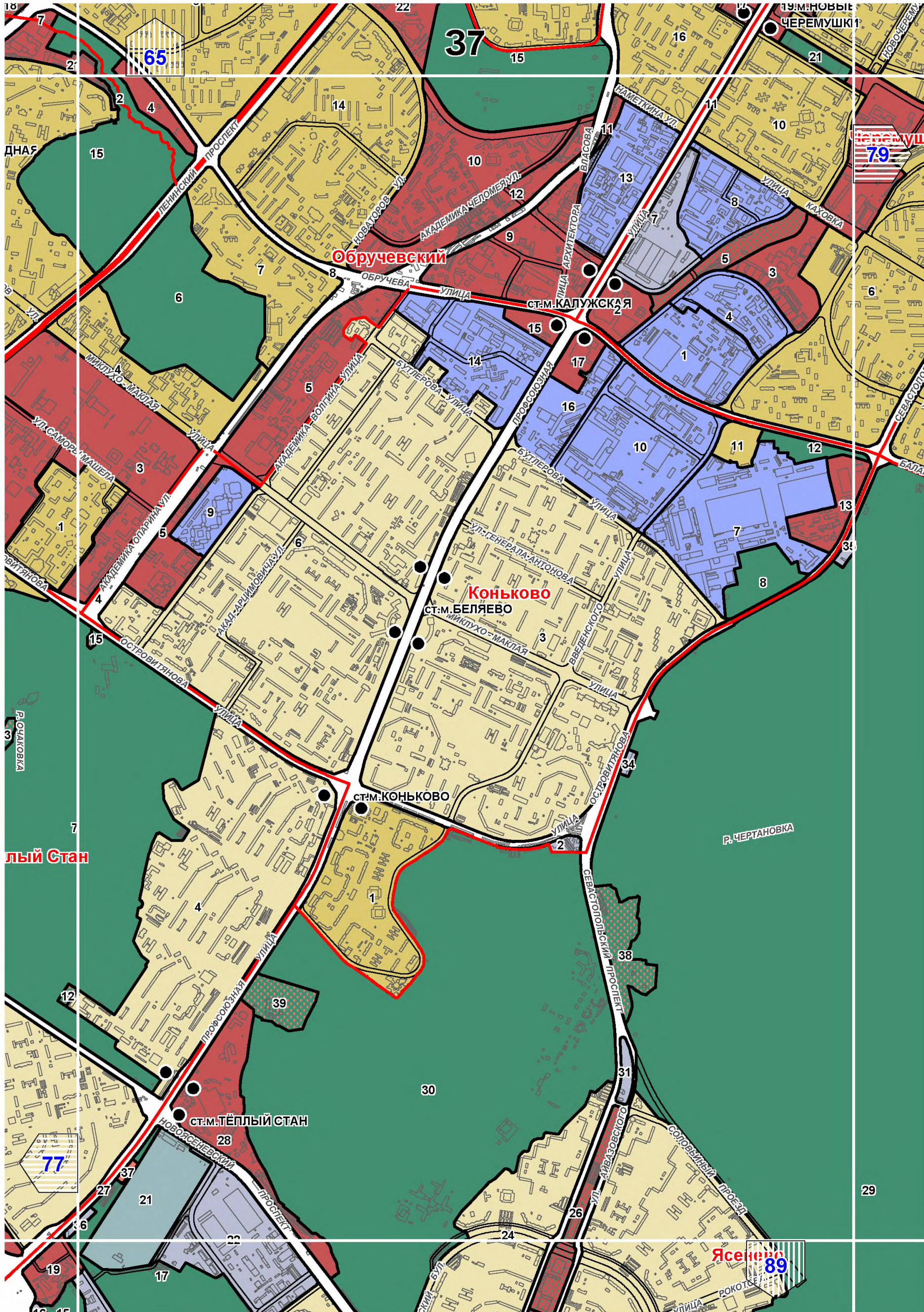


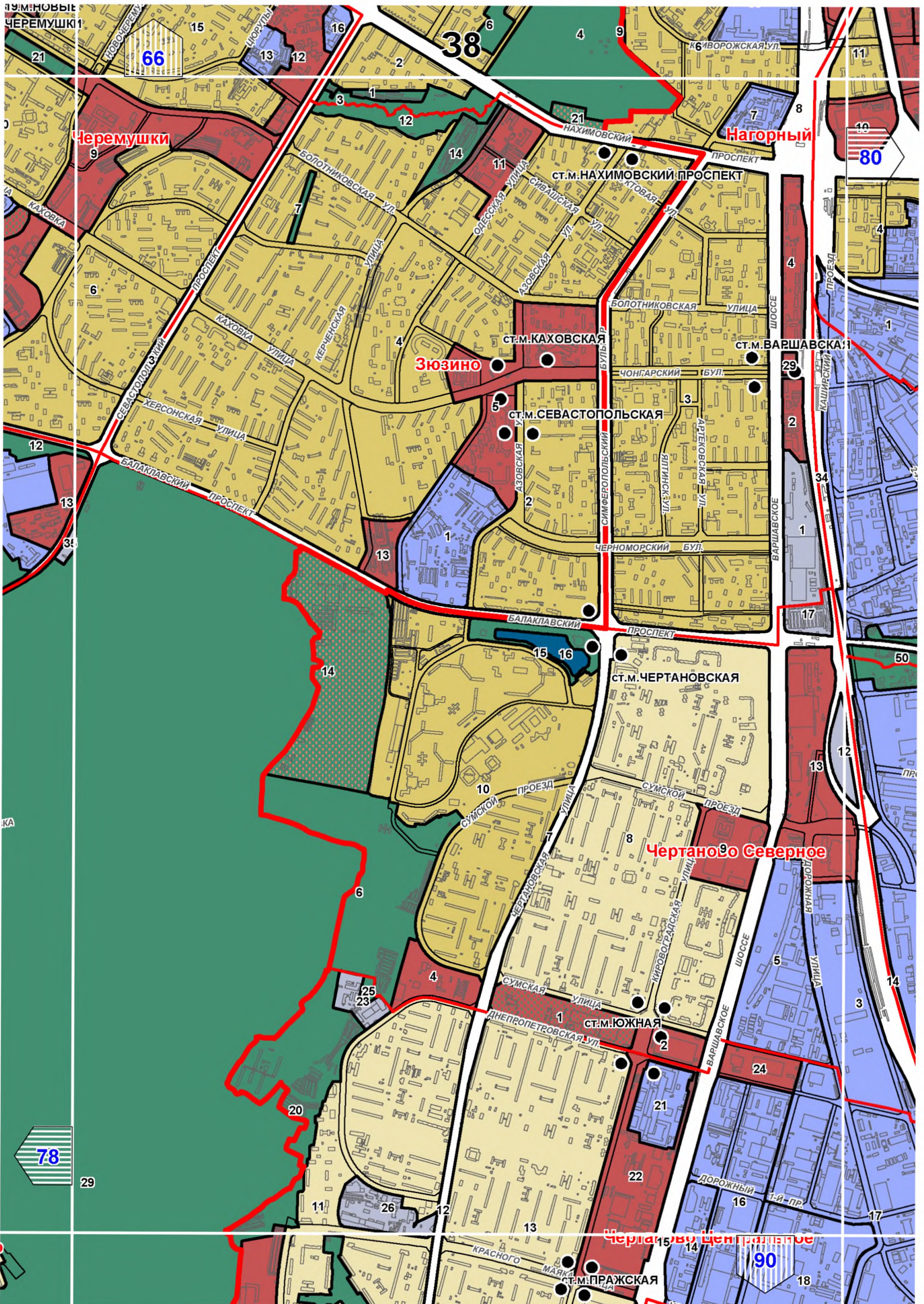


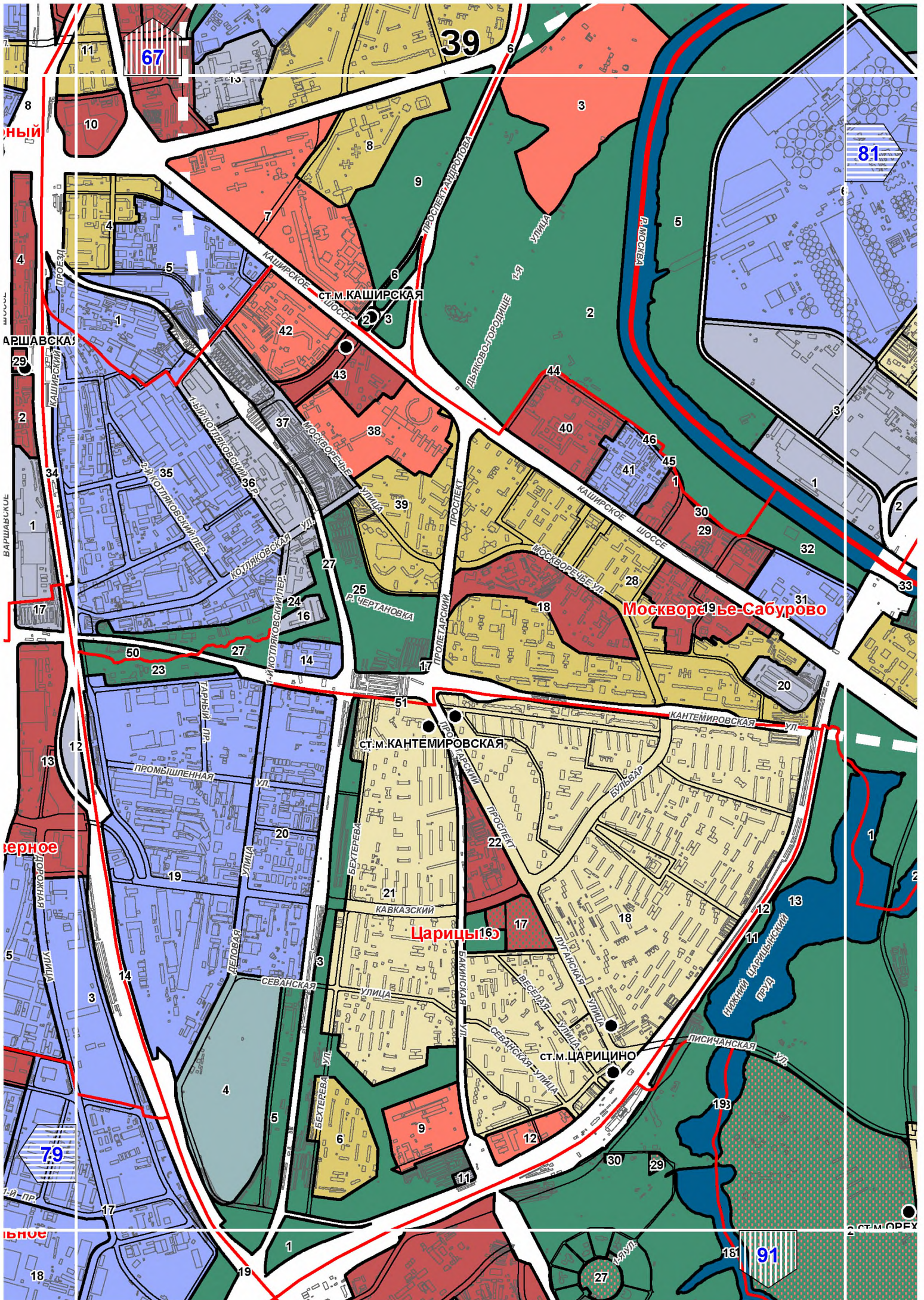


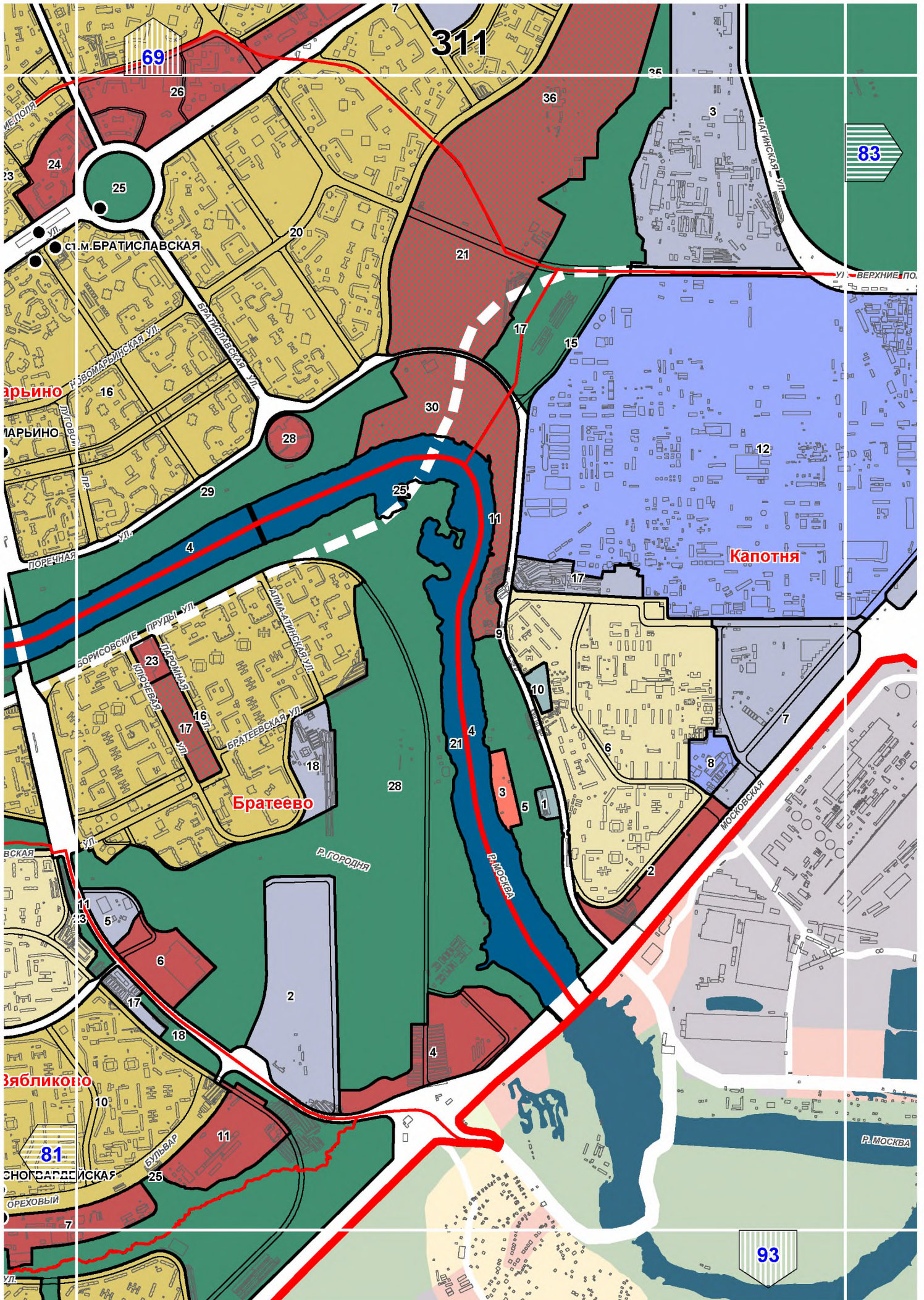


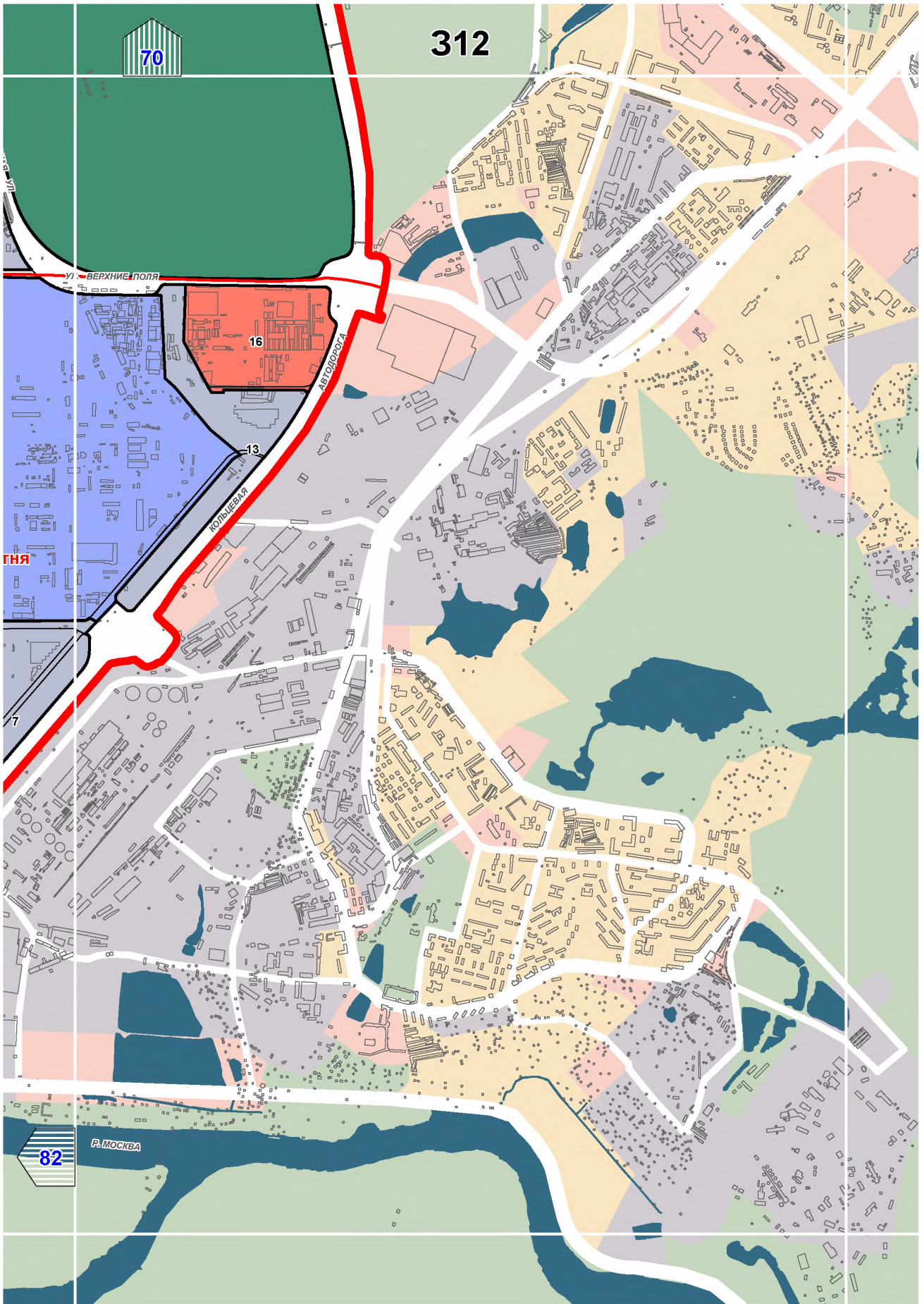


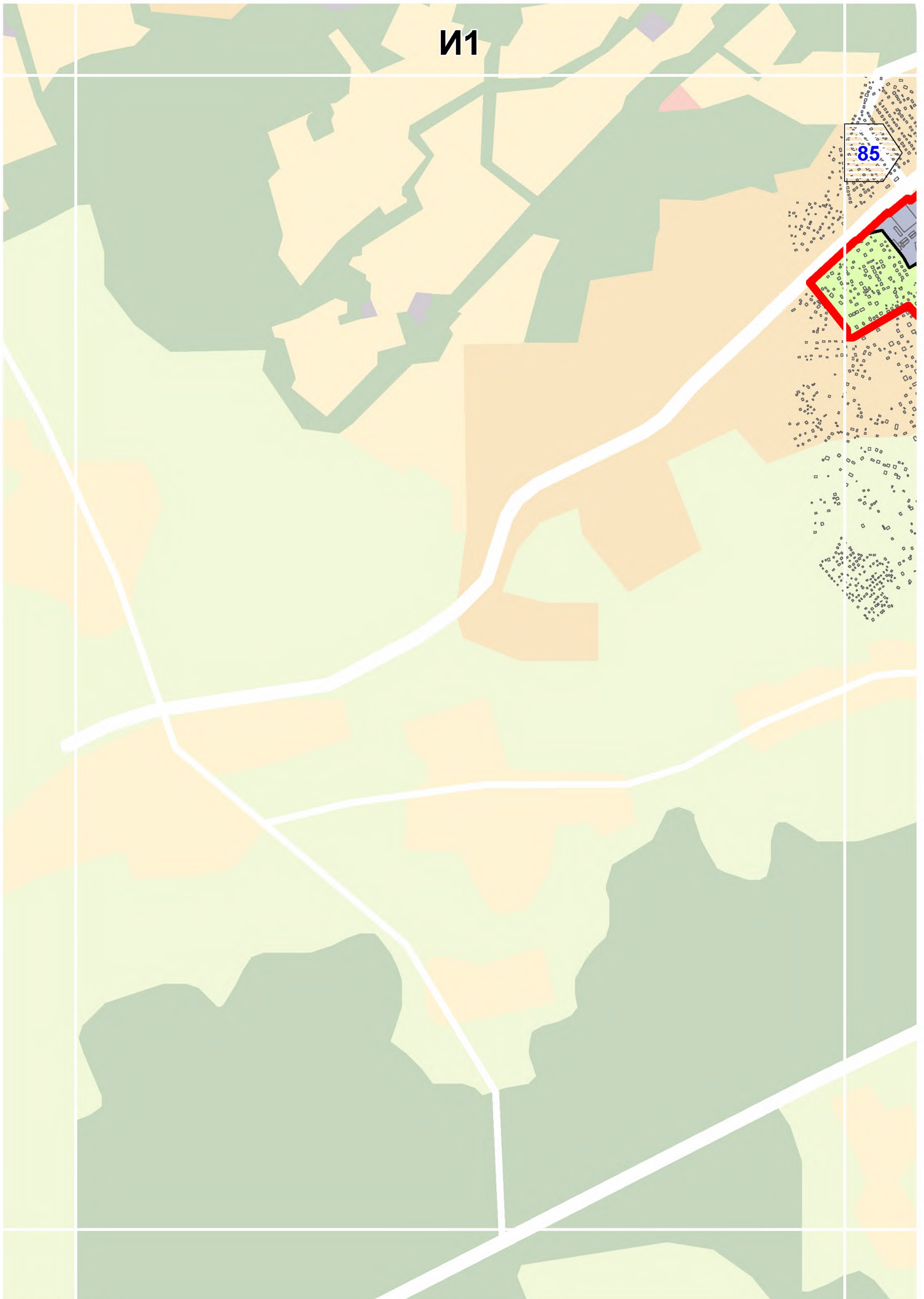


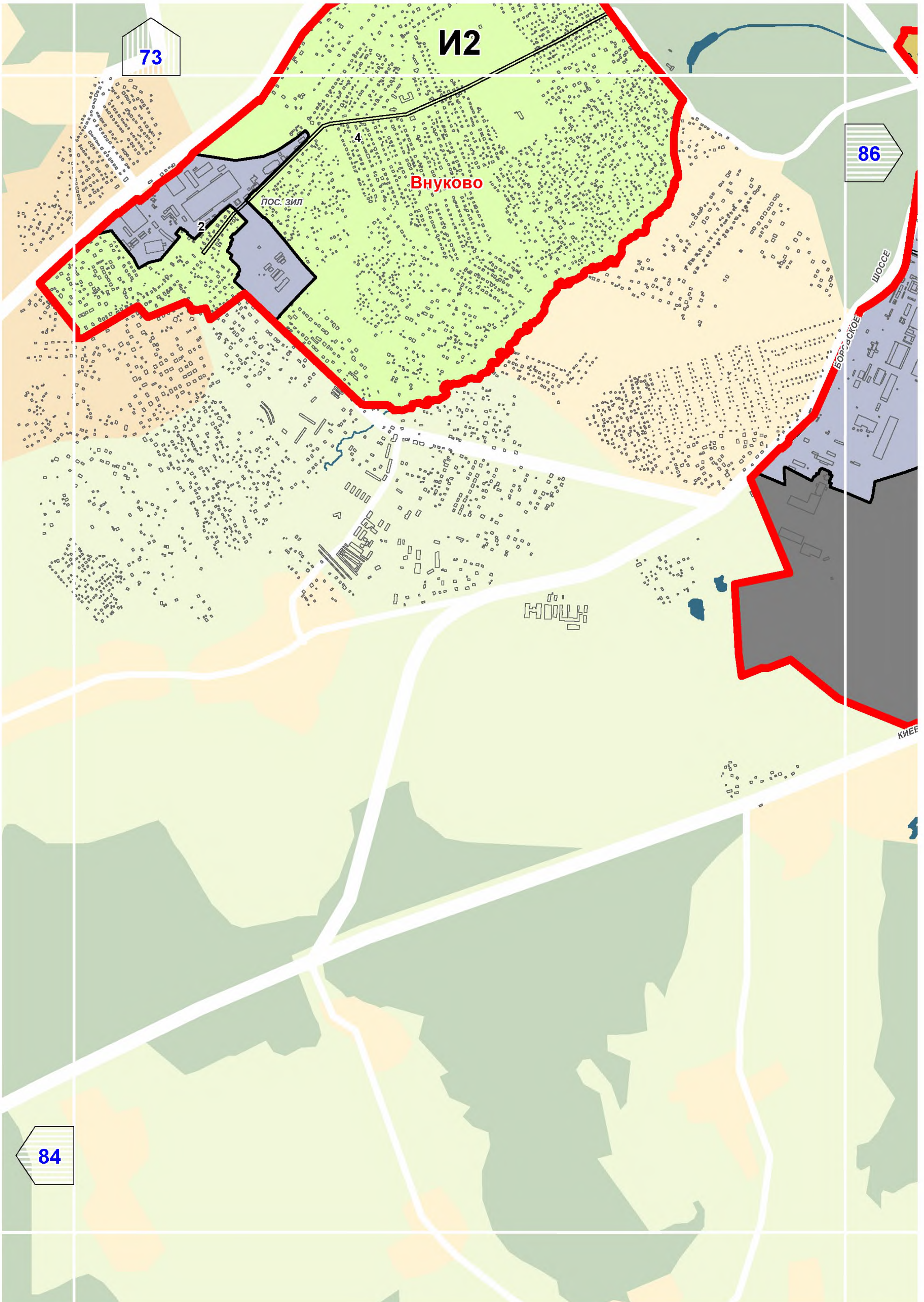


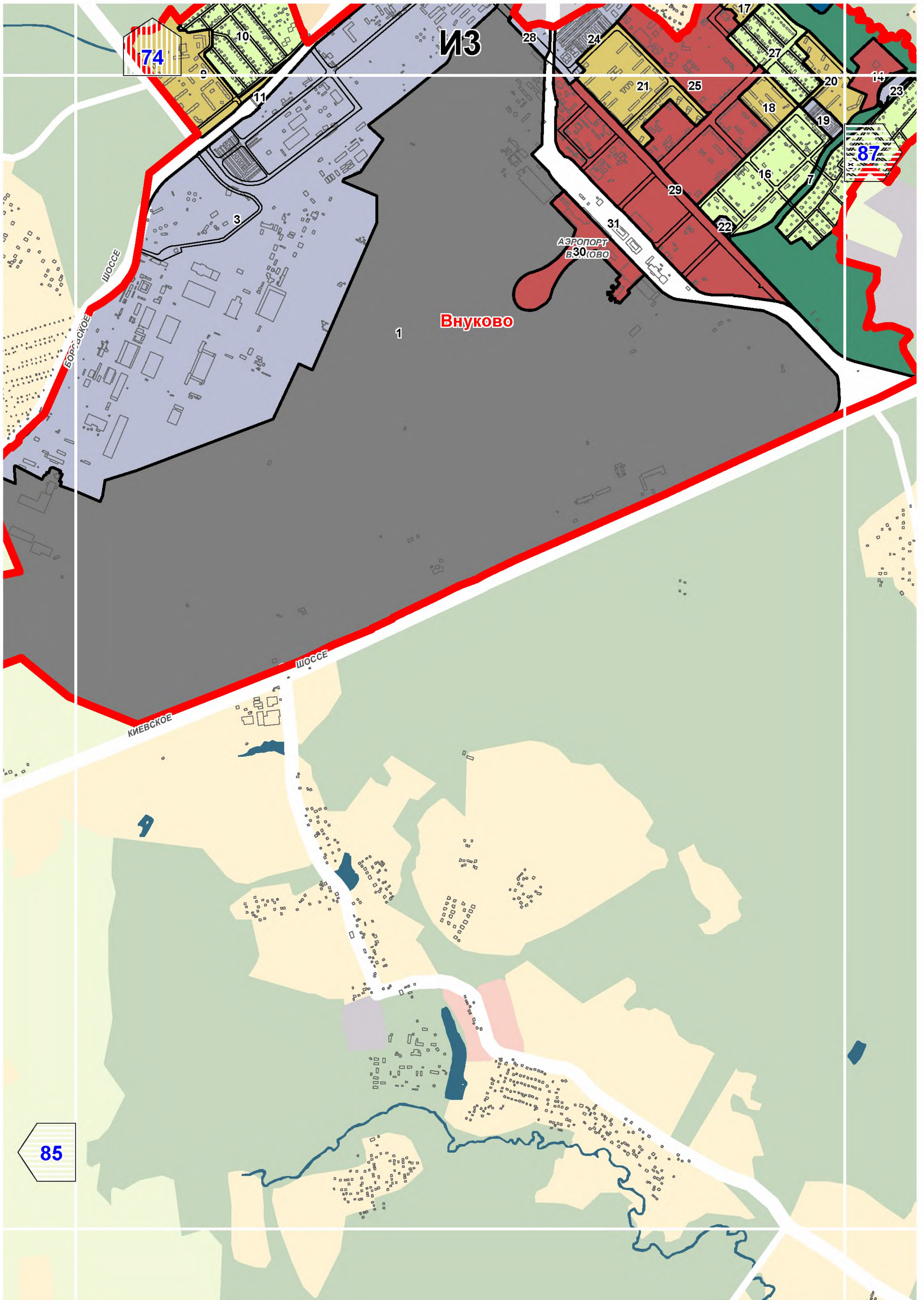


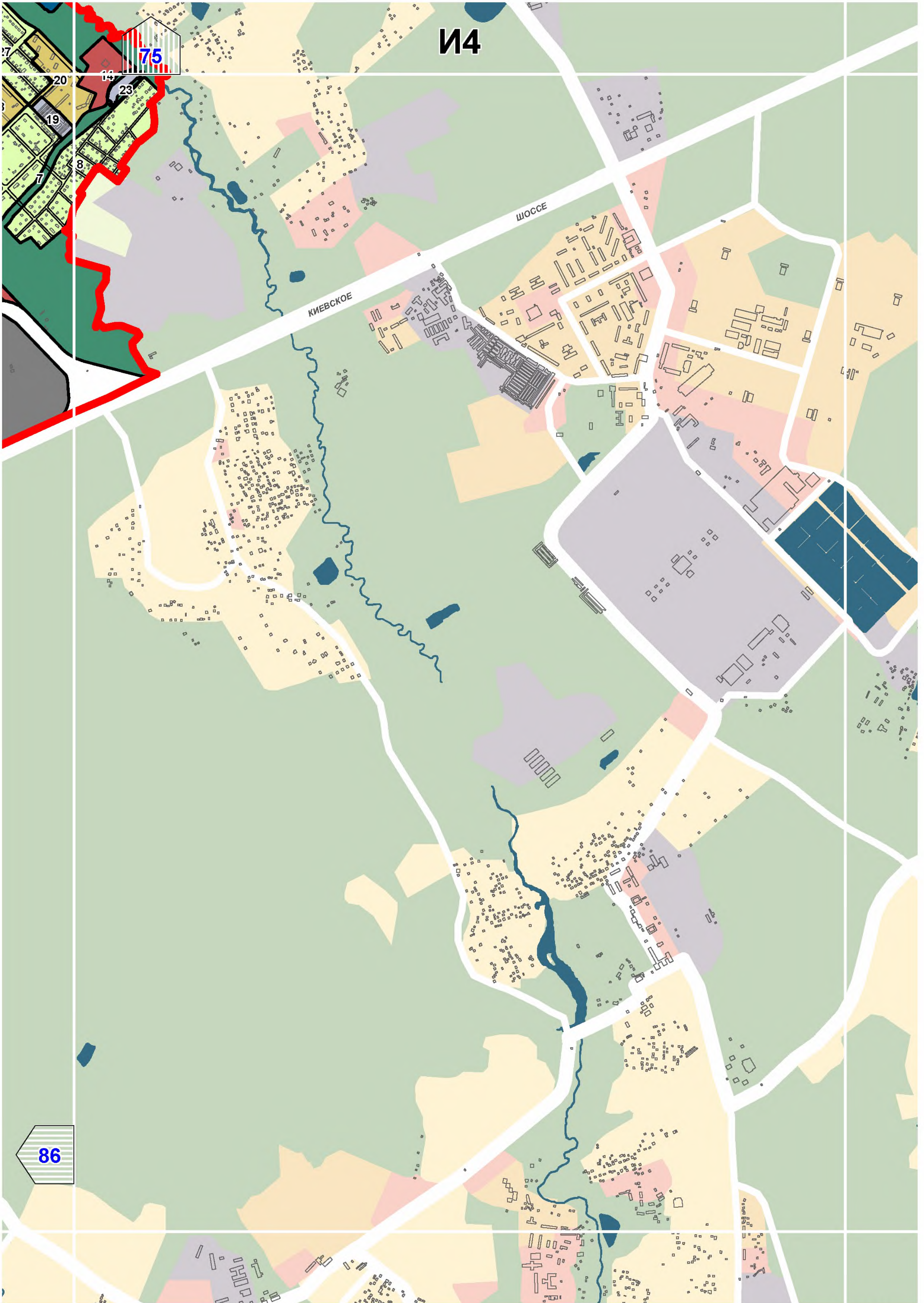


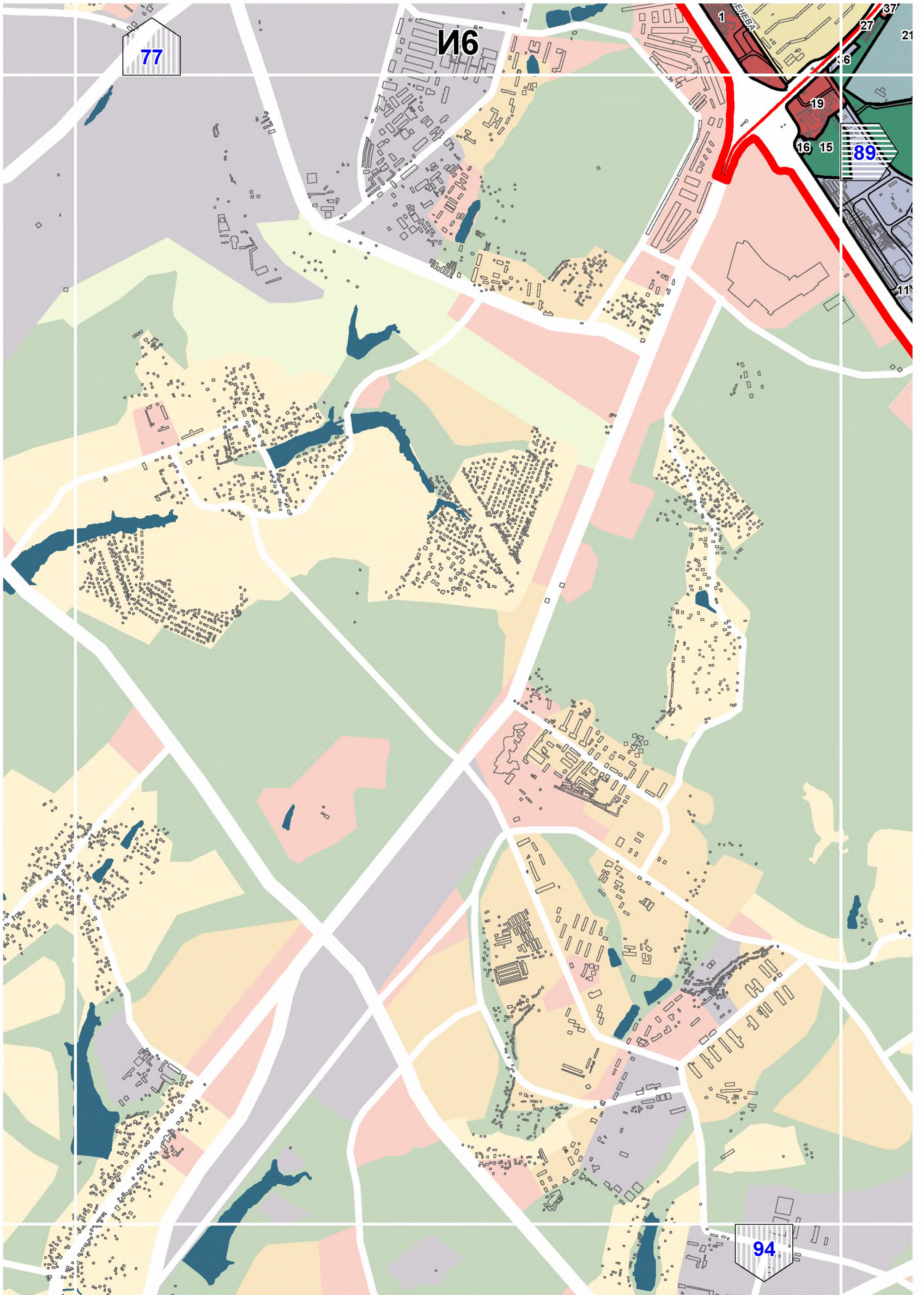


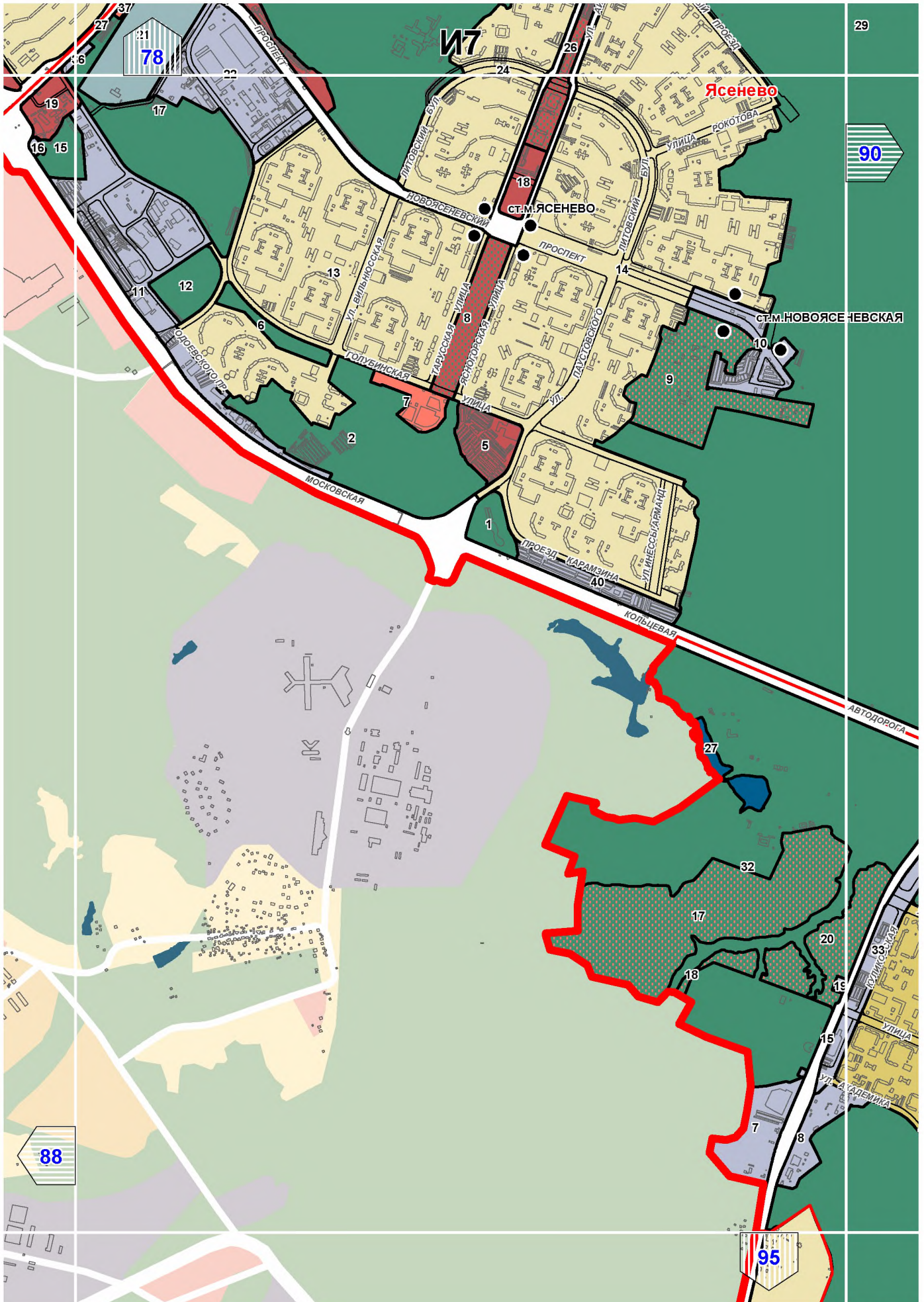


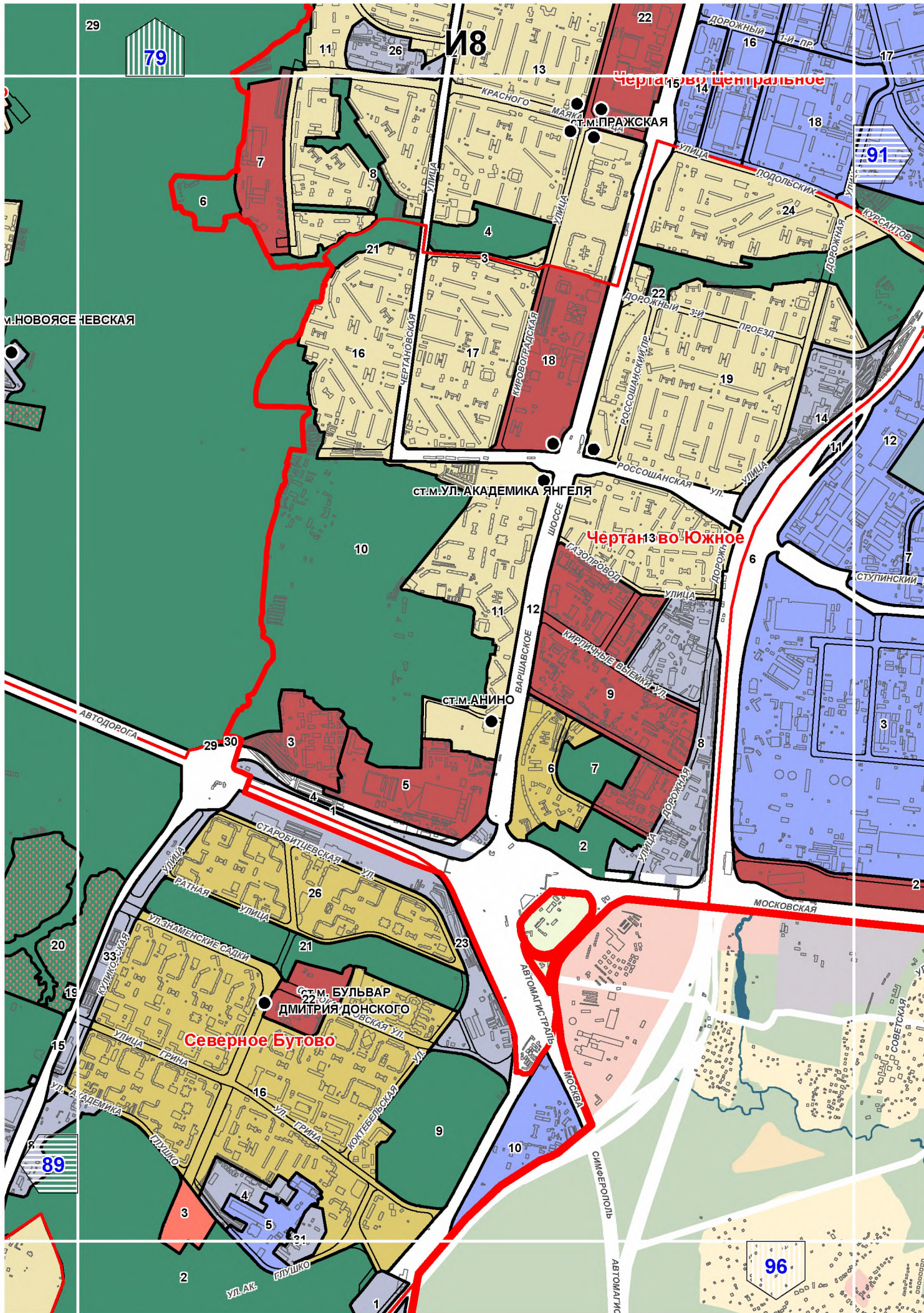


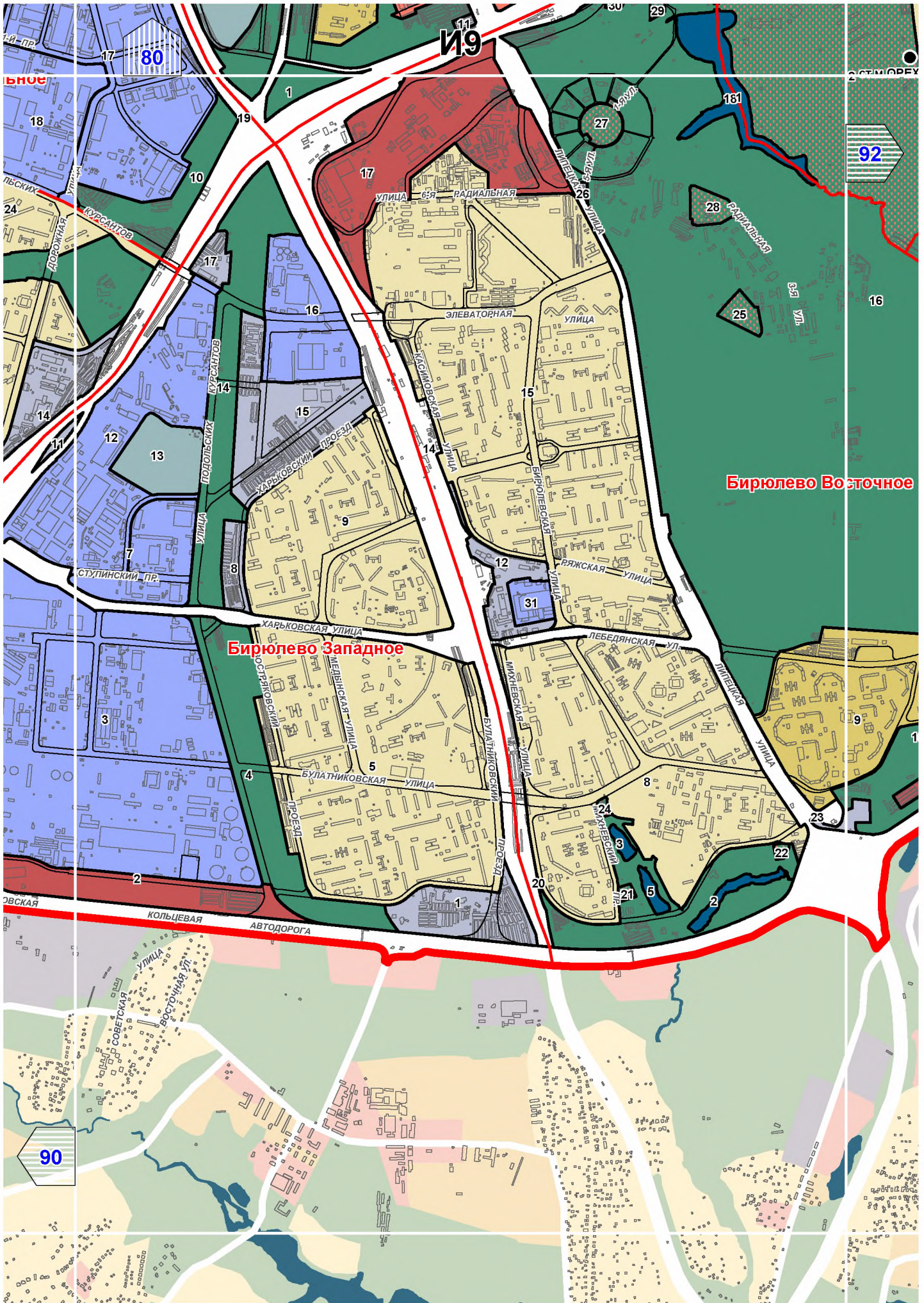


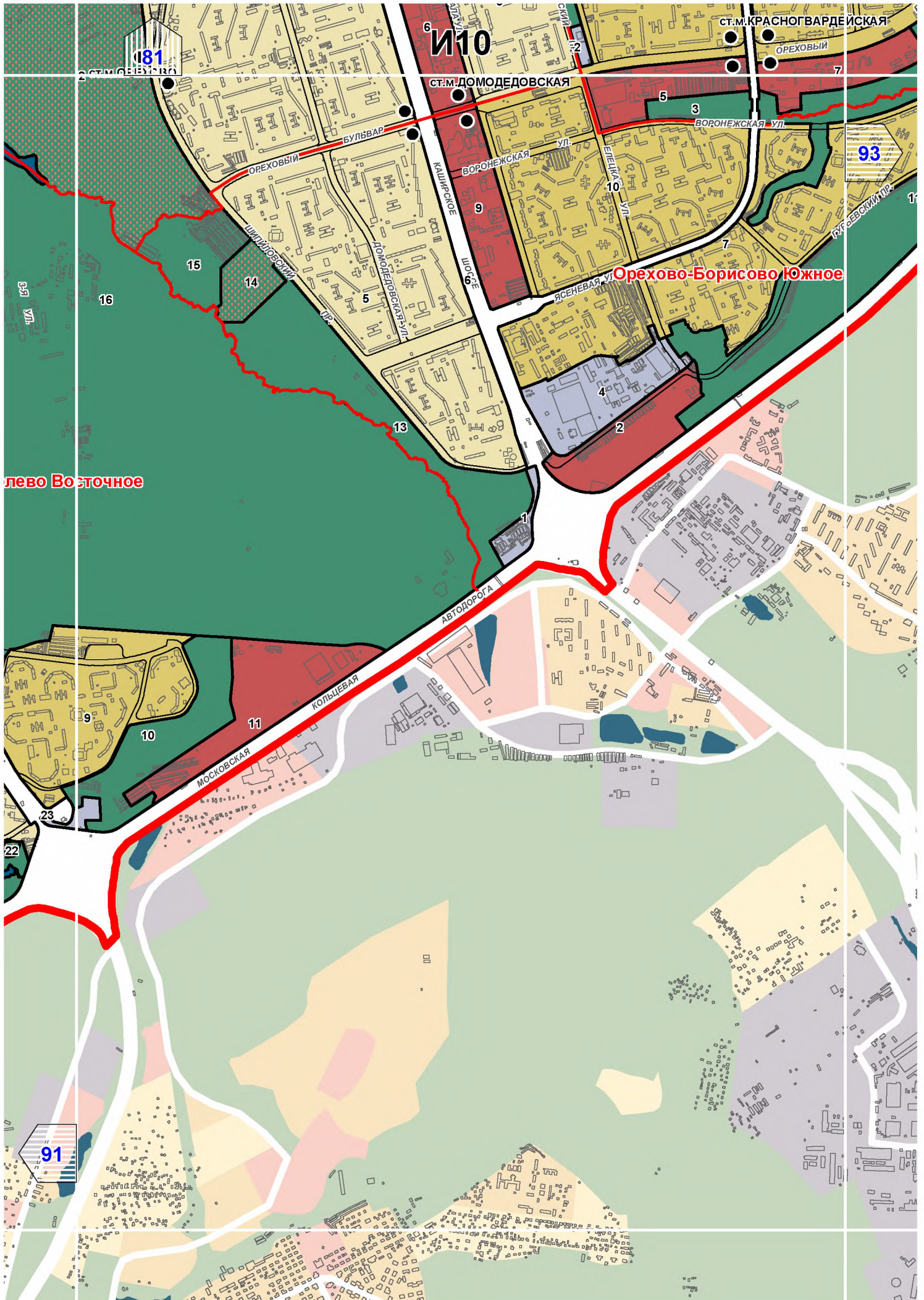






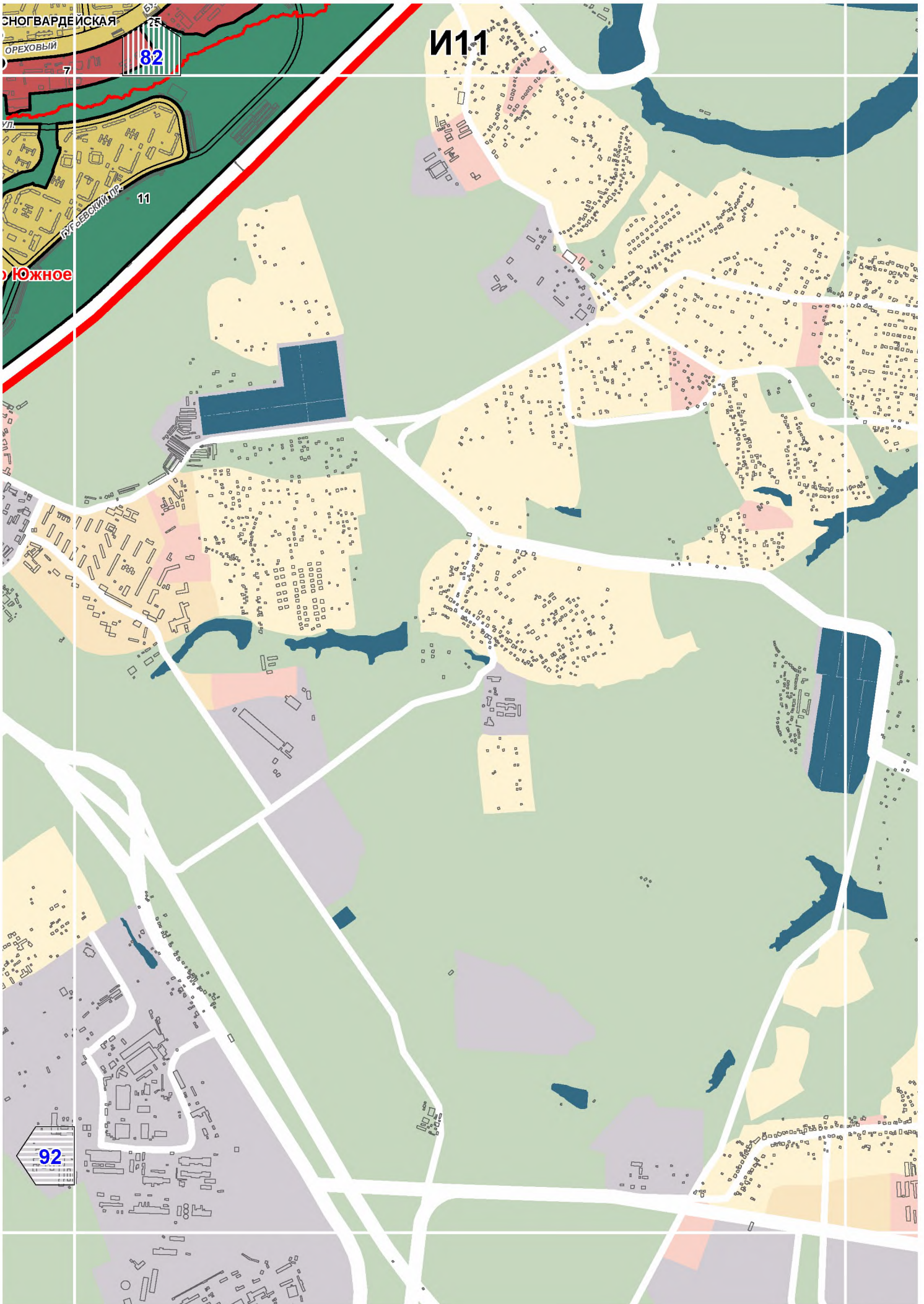


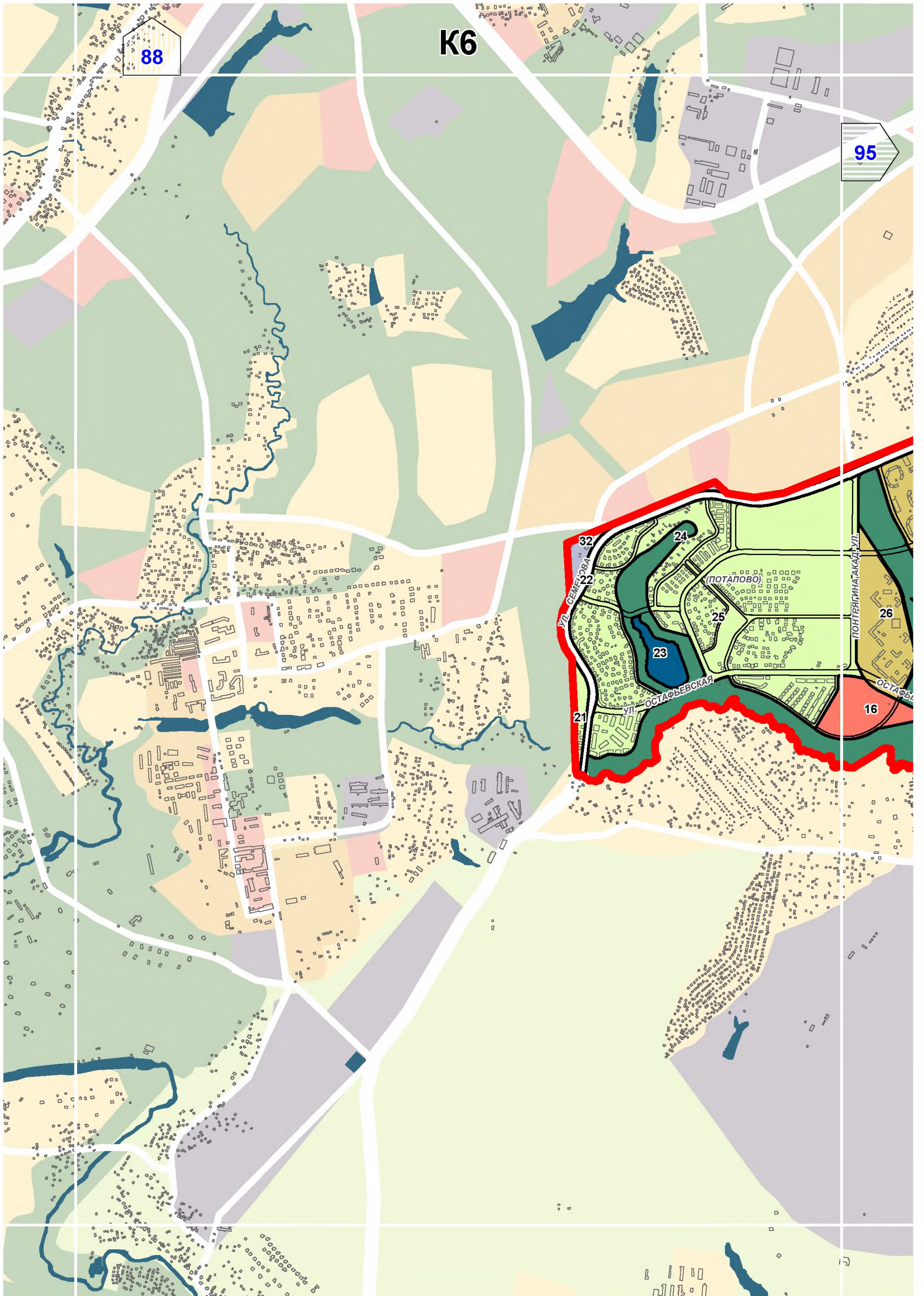




лево Восточное

Орехово-Борисово Южное

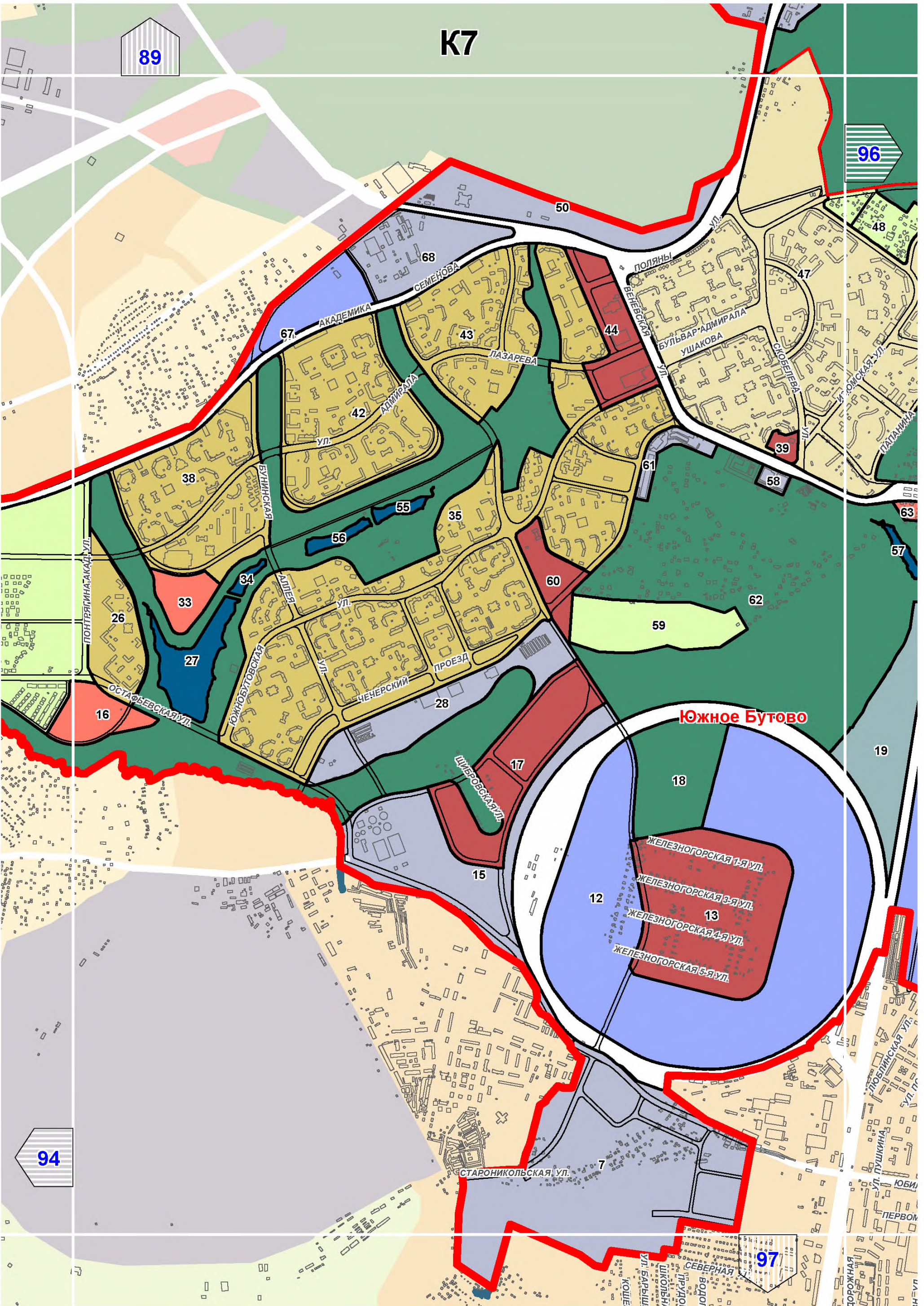


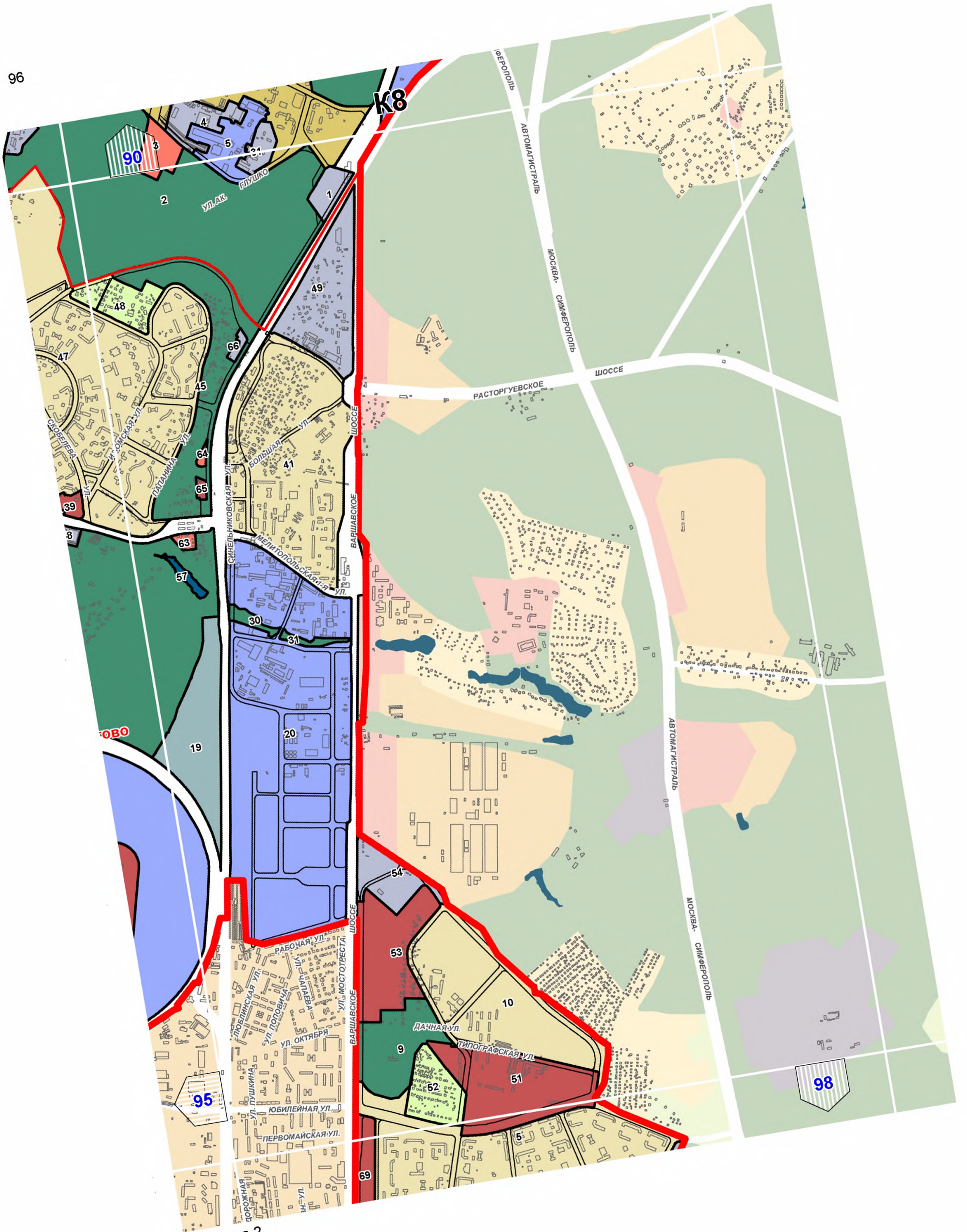


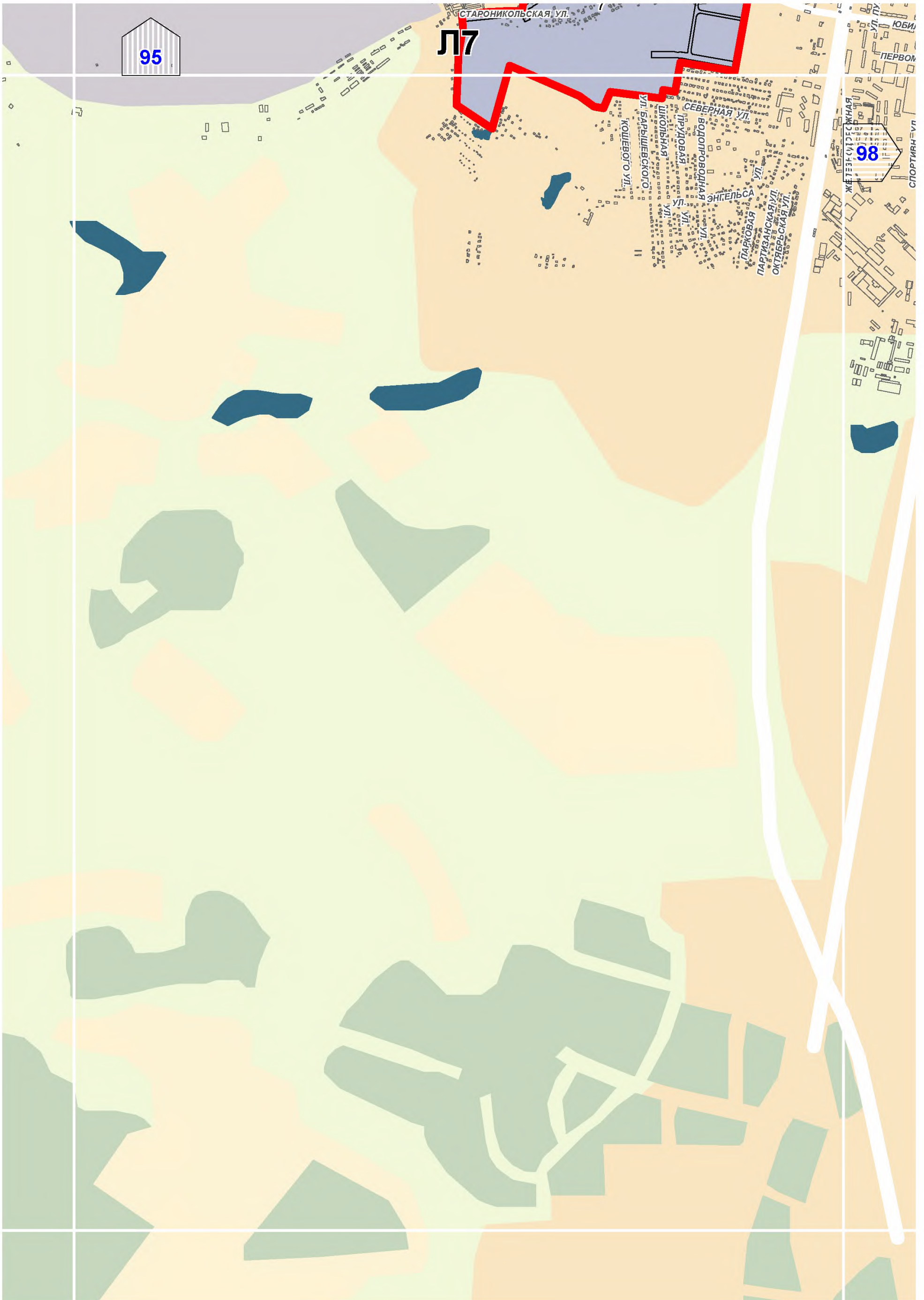
K7

89

96







95

Л7

98

СТАРОНИКОЛЬСКАЯ УЛ.

УЛ. БАРИШЕВСКОГО

ШКОЛЬНАЯ

ПРОВОДНАЯ

УЛ. ВОДОПРОВОДНАЯ

УЛ. СЕВЕРНАЯ

УЛ. ЭНГЕЛЬСА

УЛ. ПАРКОВАЯ

УЛ. ПАРТИЗАНСКАЯ

УЛ. ОКТЯБРЬСКАЯ

ЮБИ

ПЕРВОМ

ЖЕЛТОУСКОЕ

ЖЕЛТОУСКОЕ

СТОРТИН

