

Зоны планируемого размещения
объектов капитального строительства
общественно-
делового назначения федерального и
регионального значения

Масштаб 1:25000

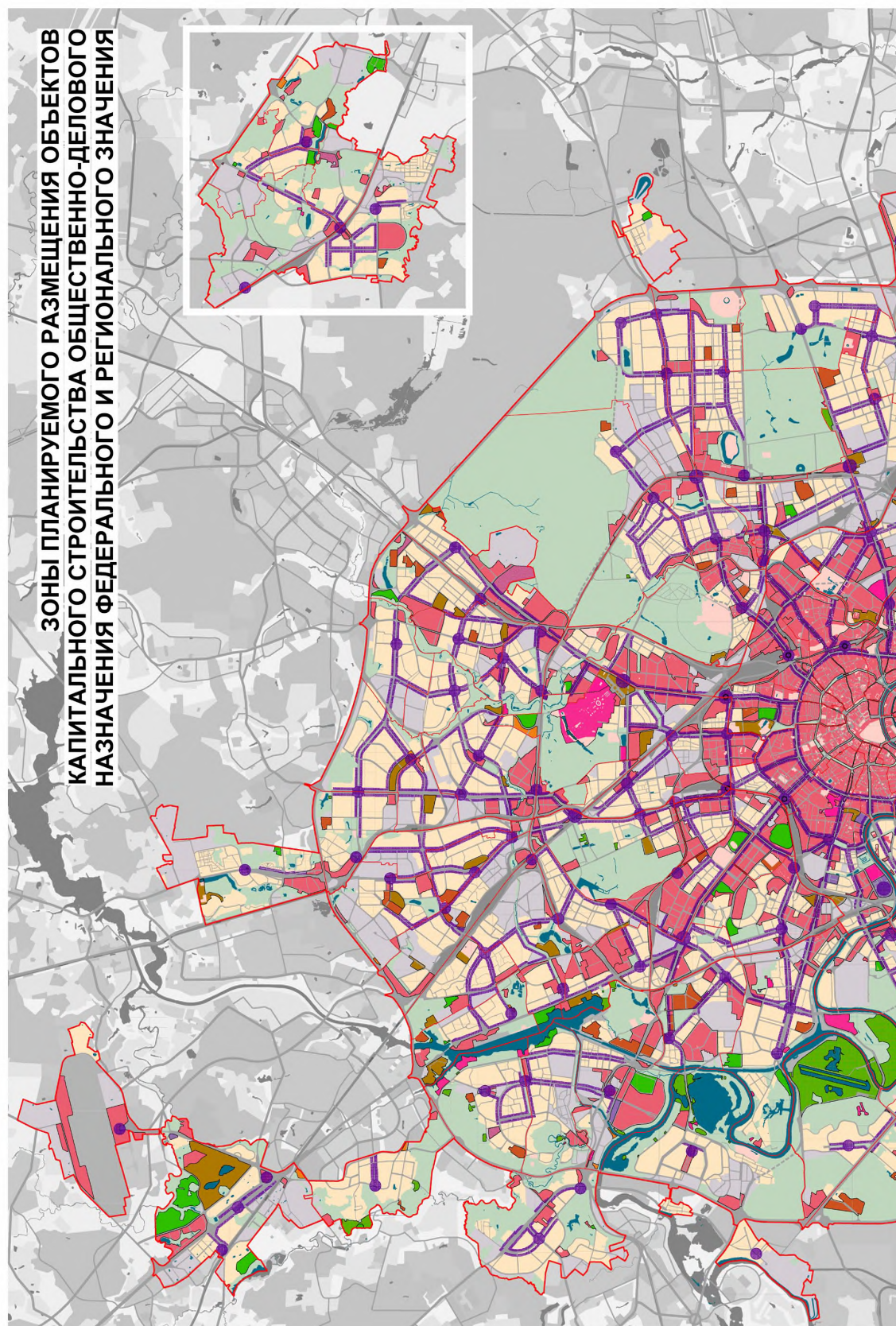
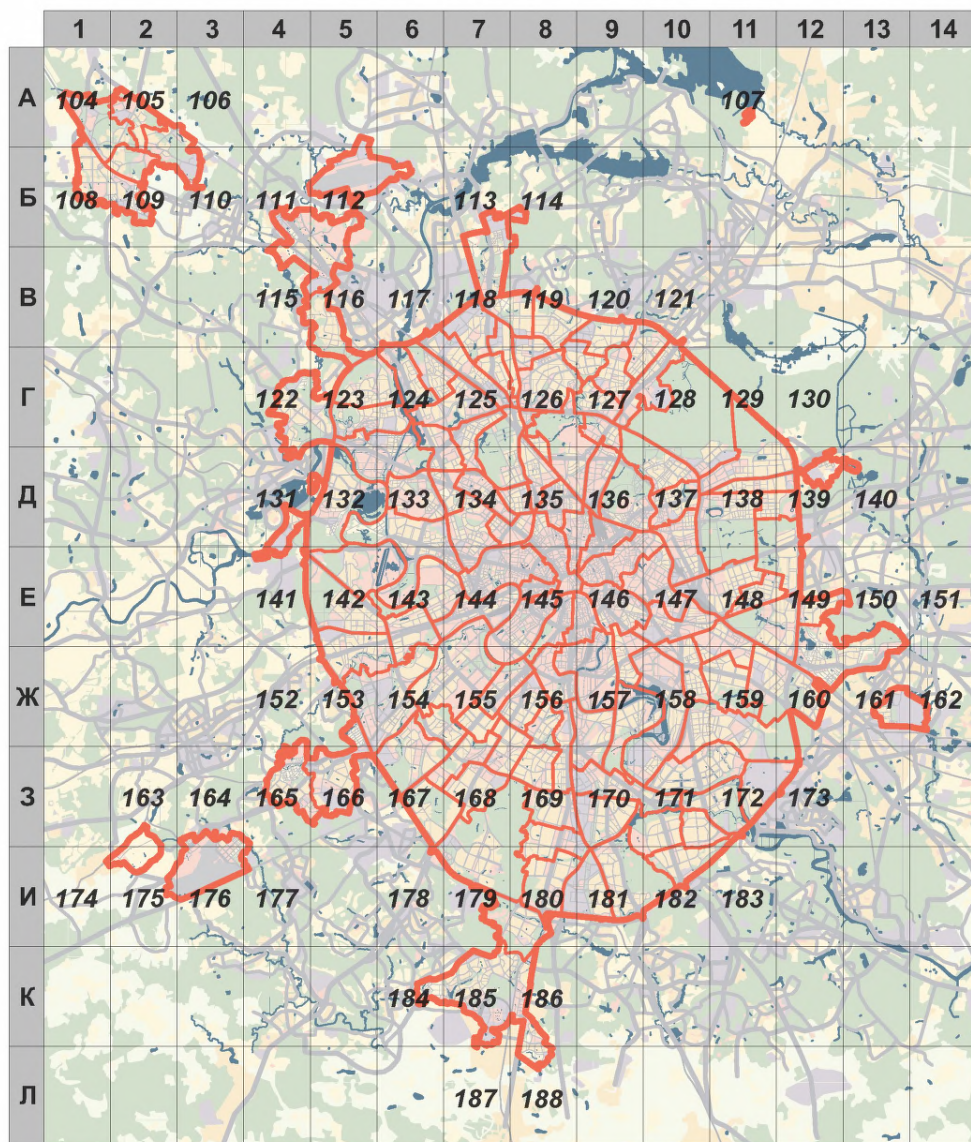




СХЕМА РАСПОЛОЖЕНИЯ ЛИСТОВ КАРТЫ

МАСШТАБ 1:25000



1

- НОМЕР СТРАНИЦЫ АТЛАСА, НА КОТОРОЙ РАСПОЛОЖЕН
СООТВЕТСТВУЮЩИЙ ЛИСТ КАРТЫ

УСЛОВНЫЕ ОБОЗНАЧЕНИЯ:**ЗОНЫ ПЛАНИРУЕМОГО РАЗМЕЩЕНИЯ ОБЪЕКТОВ КАПИТАЛЬНОГО СТРОИТЕЛЬСТВА ОБЩЕСТВЕННО-ДЕЛОВОГО НАЗНАЧЕНИЯ**


- в составе многофункциональных общественных зон



- в составе многофункциональных парковых зон

в составе специализированных общественных зон, в т.ч.:

- административно-деловых



- учебно-образовательных



- культурно-просветительных, в т.ч.:



в составе особо охраняемых природных территорий



- торгово-бытовых



- лечебно-оздоровительных



- спортивно-рекреационных, в т.ч.:



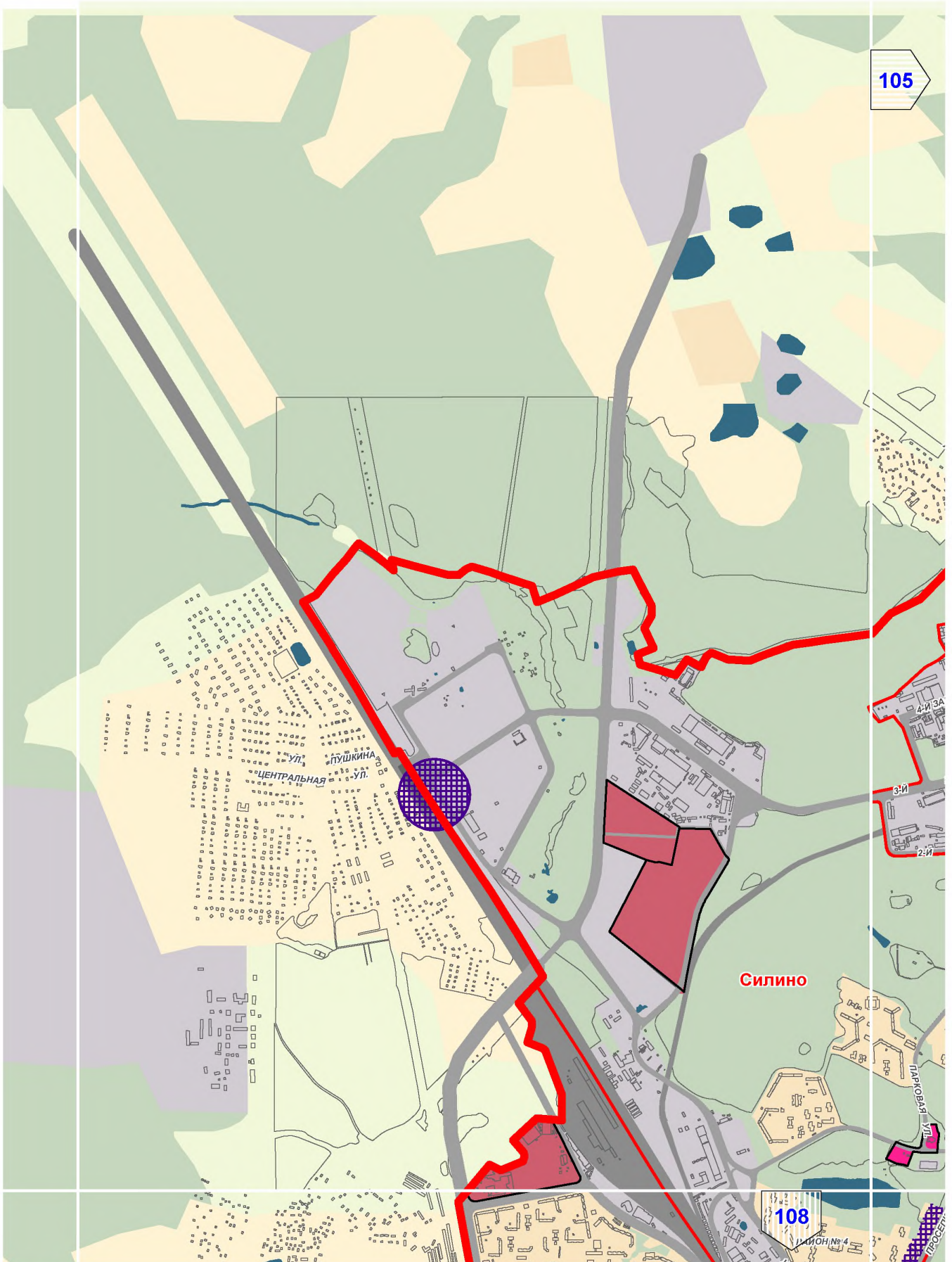
в составе особо охраняемых природных территорий



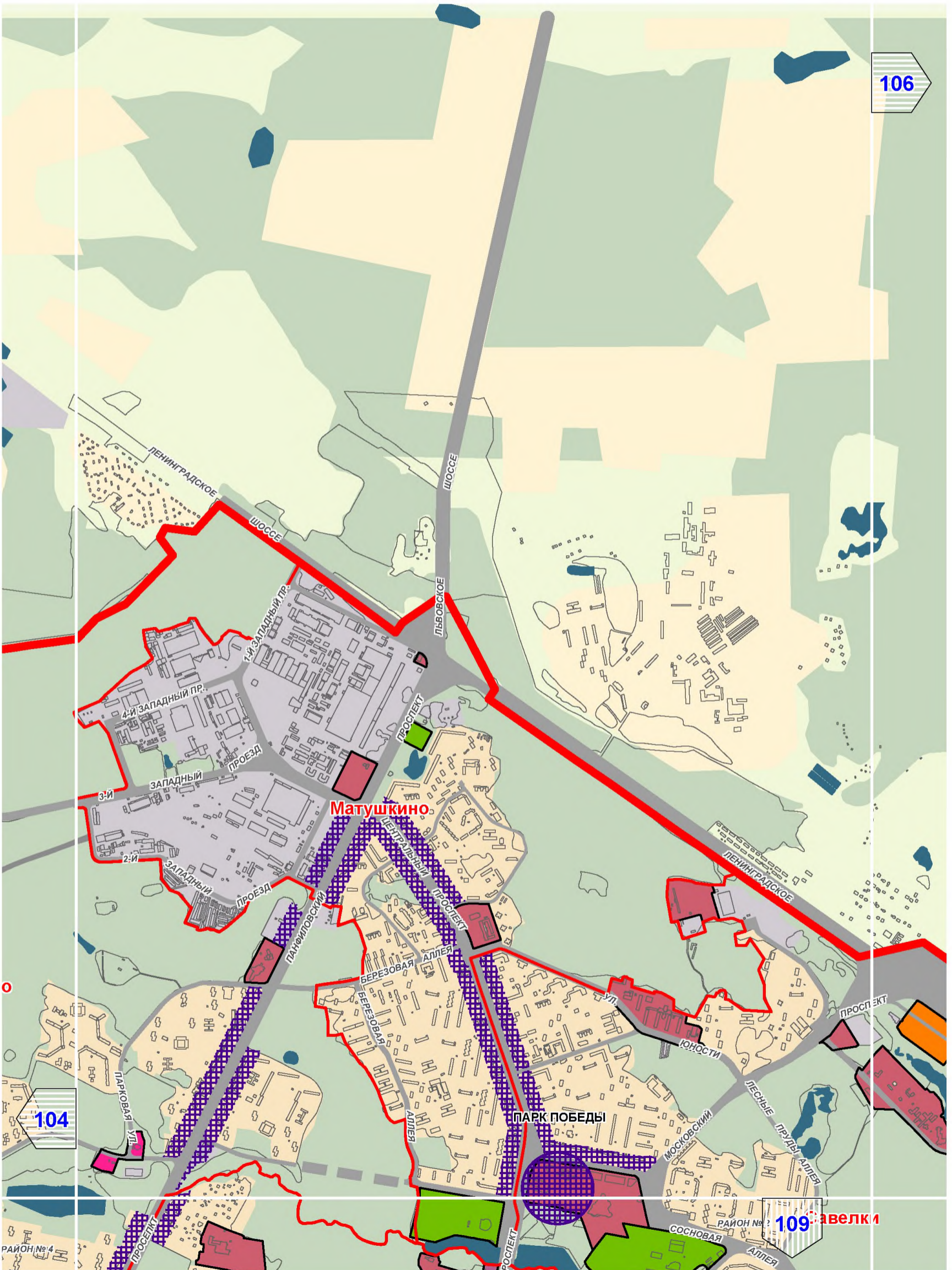
- в составе городских общественных центров, транспортно-пересадочных узлов и примагистральных территорий, сформированных или планируемых к формированию преимущественно за счет использования первых этажей сложившейся застройки, подземного и (или) надземного пространства территорий общего пользования, а в случае наличия территориальных резервов - за счет размещения объектов капитального строительства на земельных участках, образованных из состава городских земель, границы которых устанавливаются документацией по планировке

Предусмотренные Генеральным планом города Москвы мероприятия по планированию строительства, реконструкции объектов капитального строительства, капитального ремонта, затрагивающие конструктивные элементы зданий, сооружений, не распространяются на территории памятников и ансамблей, включенных в единый государственный реестр объектов культурного наследия, на территории вновь выявленных объектов культурного наследия, а также на территории в габаритах указанных объектов, для которых границы территорий объектов культурного наследия не установлены

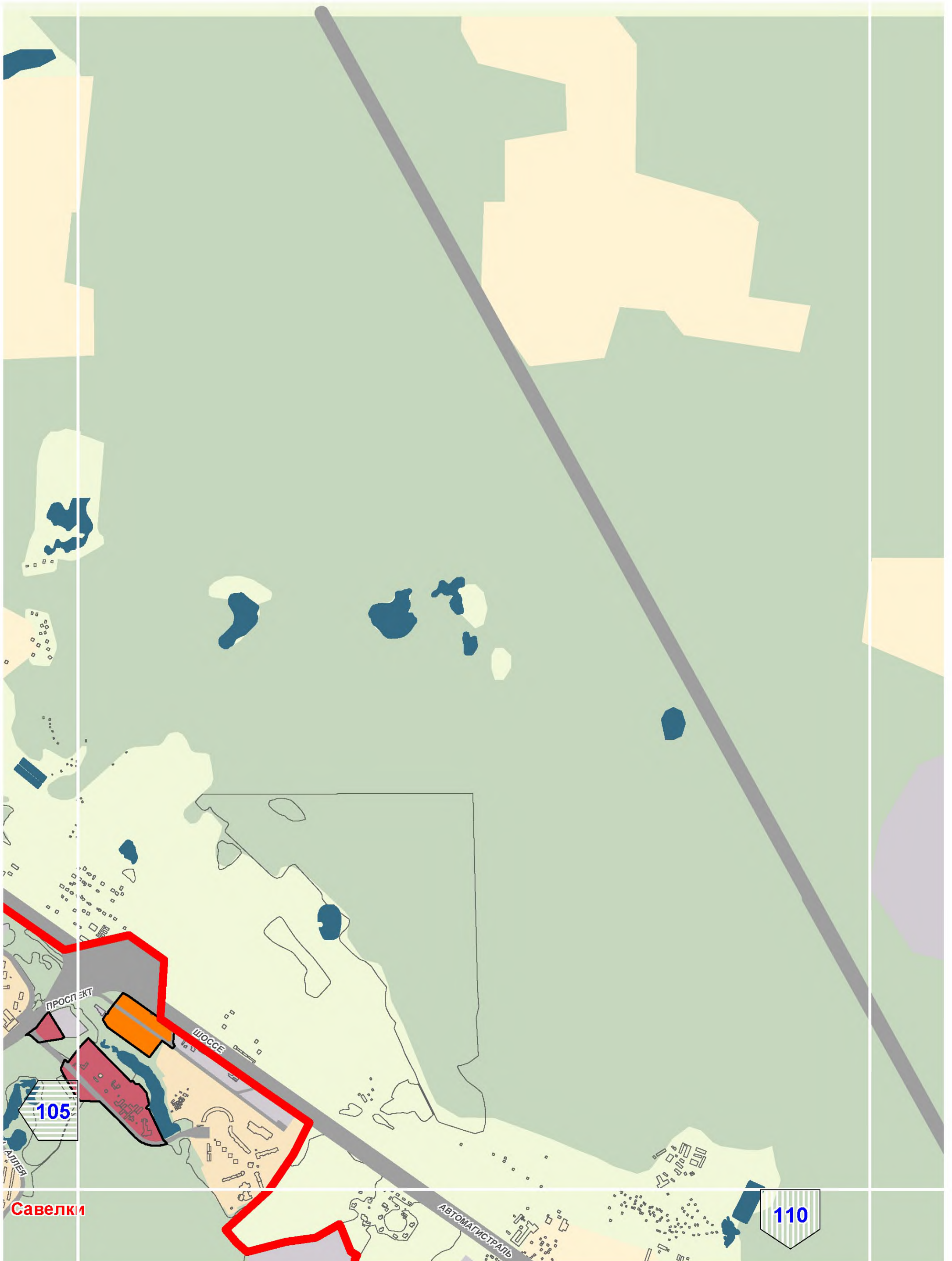
A1



A2

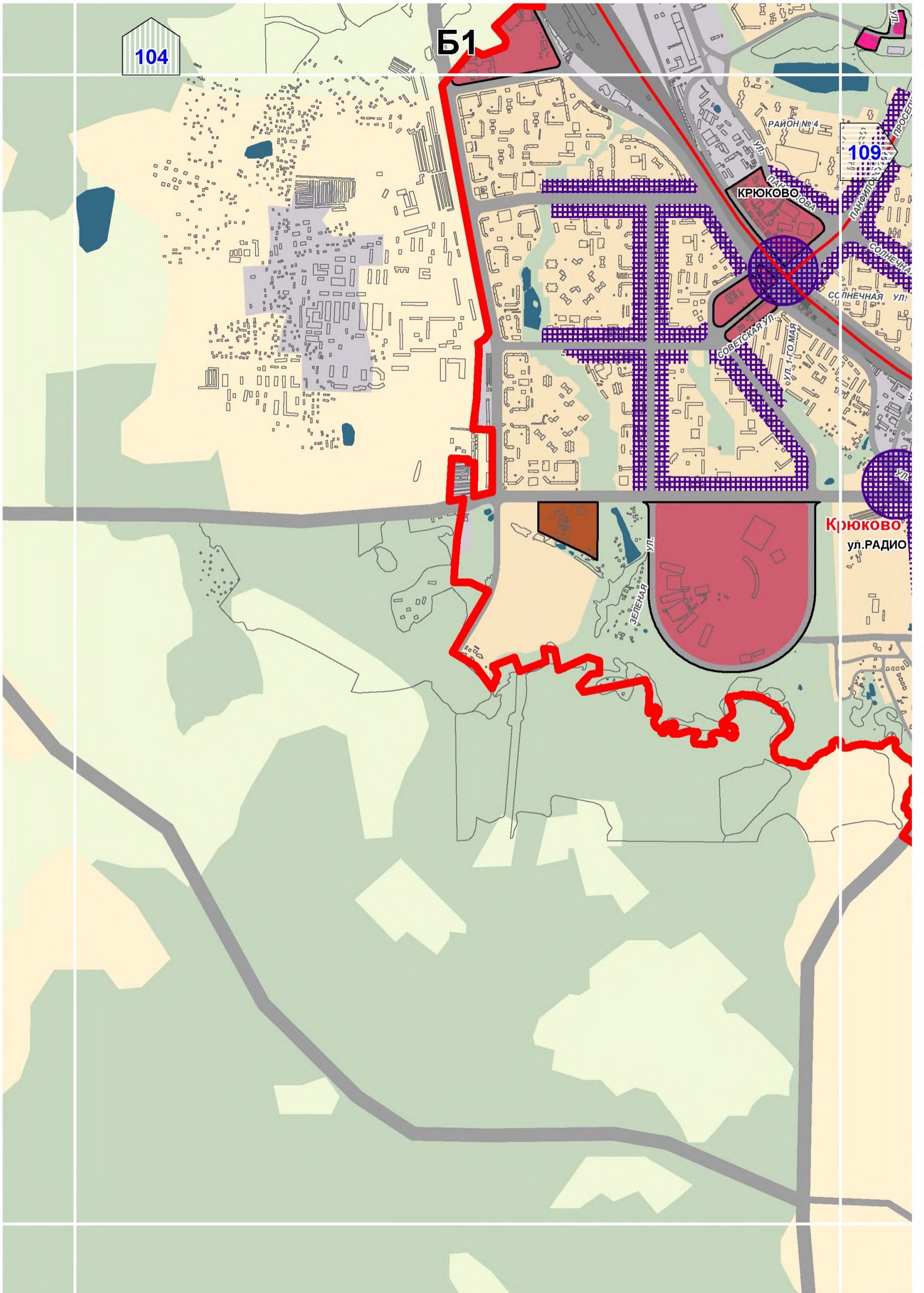


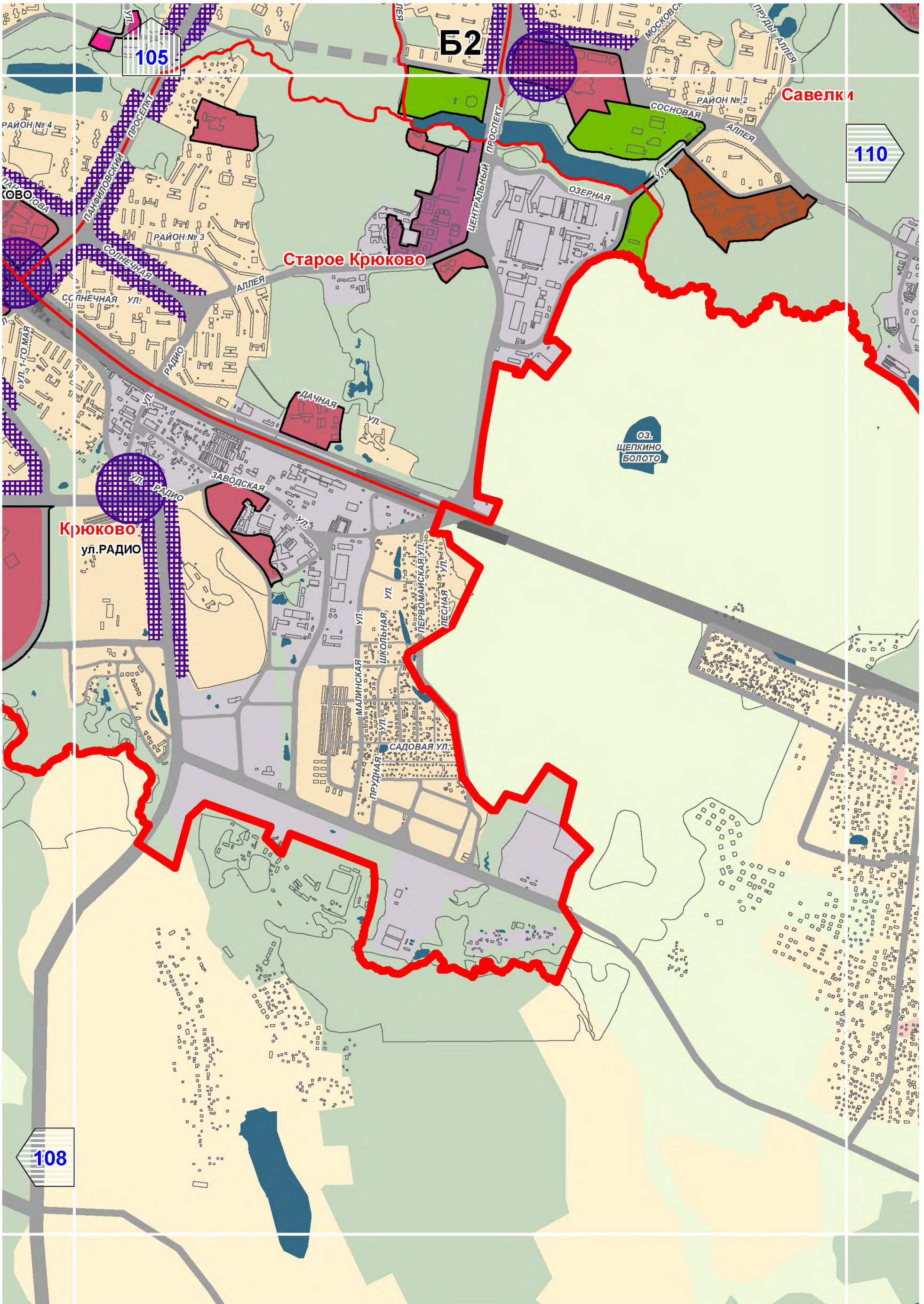
A3

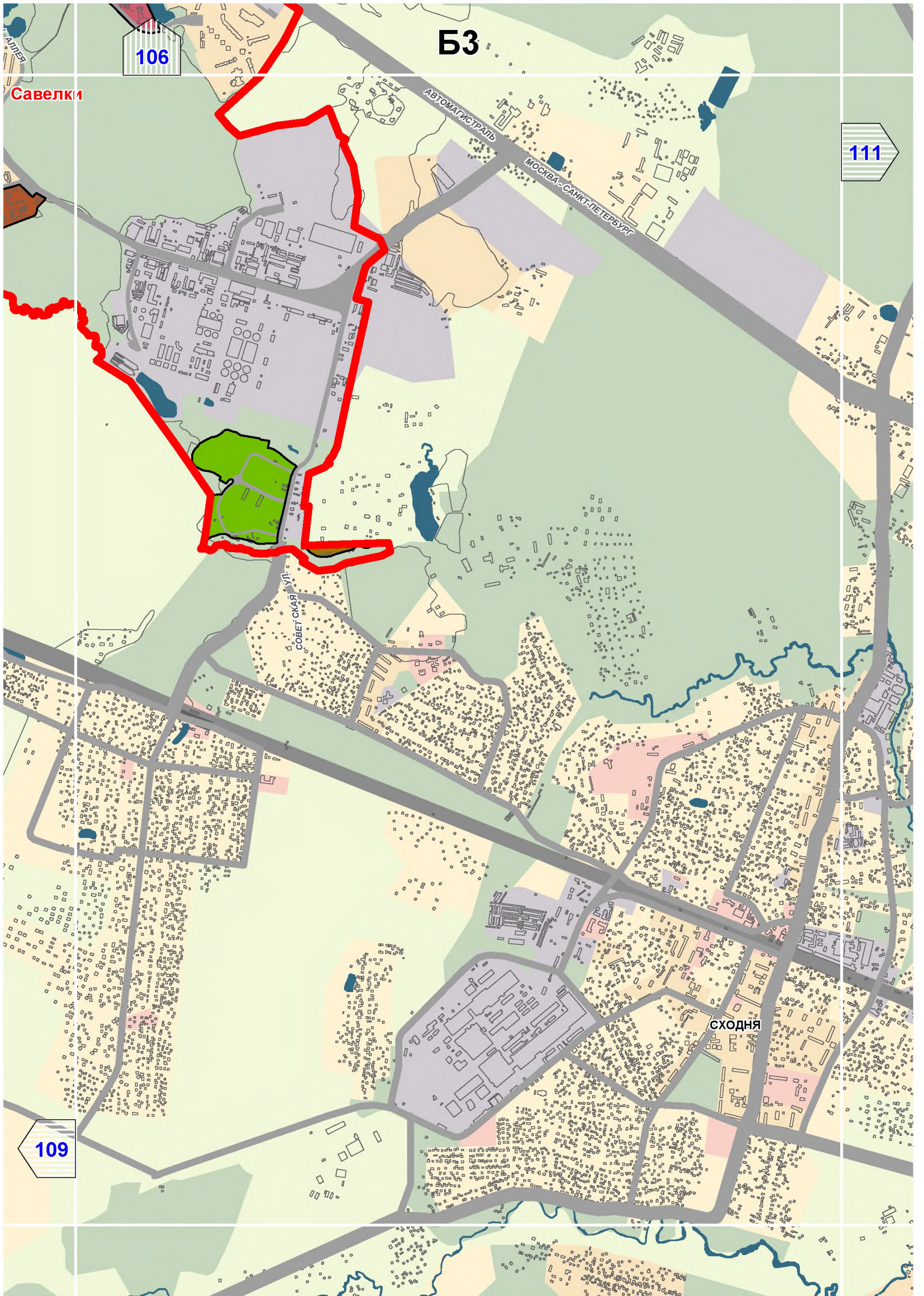


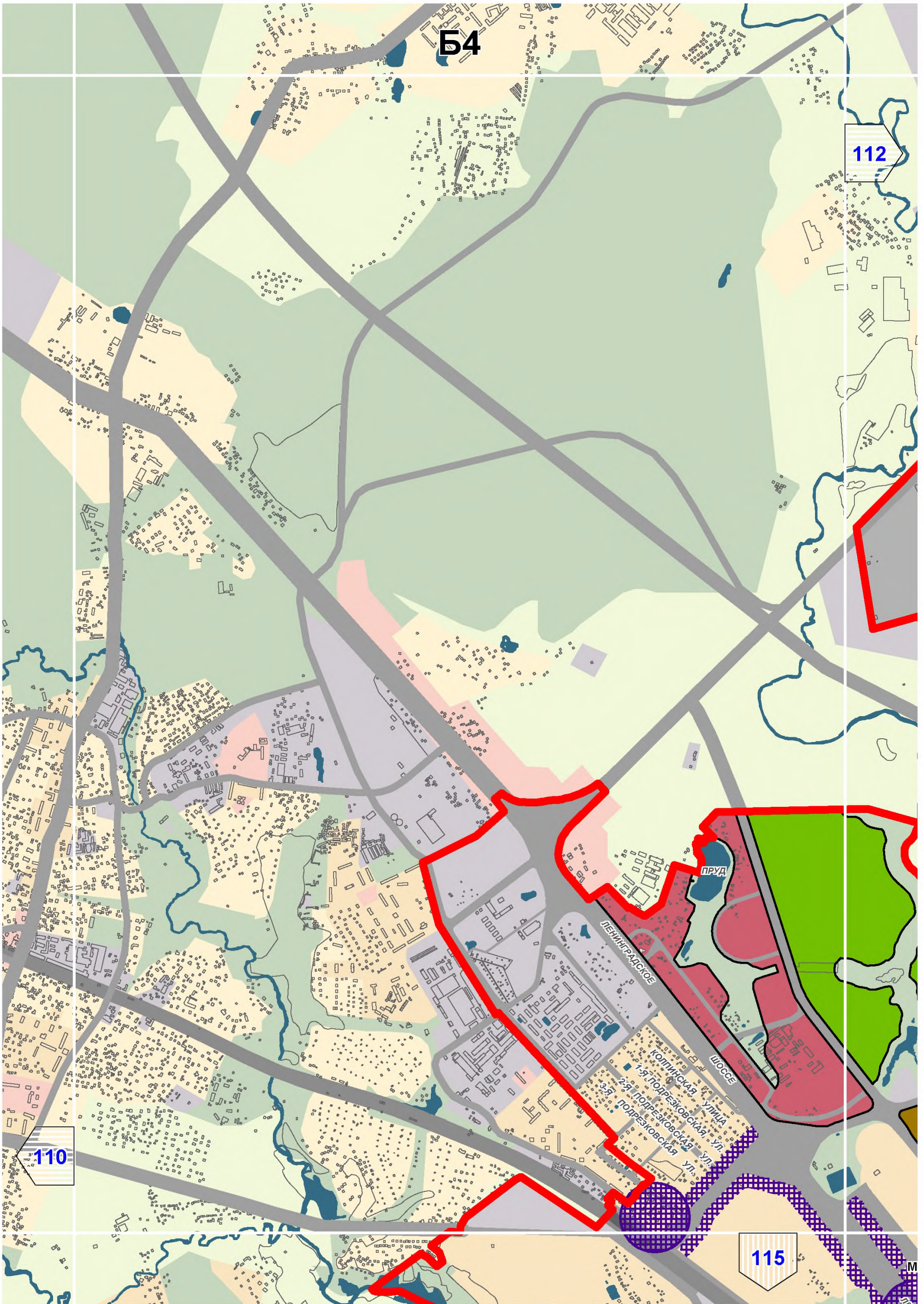
A11









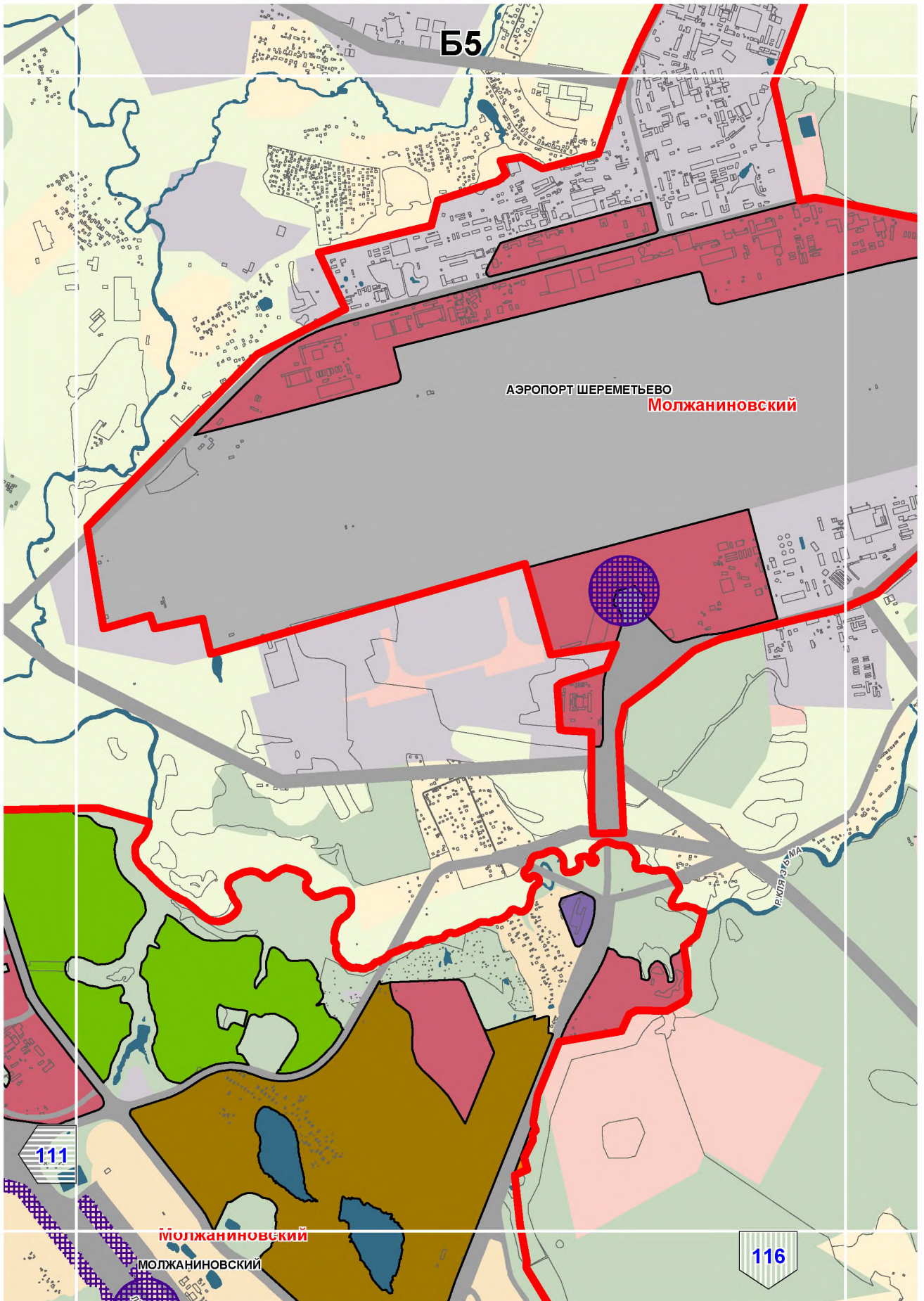


Б4

112

110

115



07

114

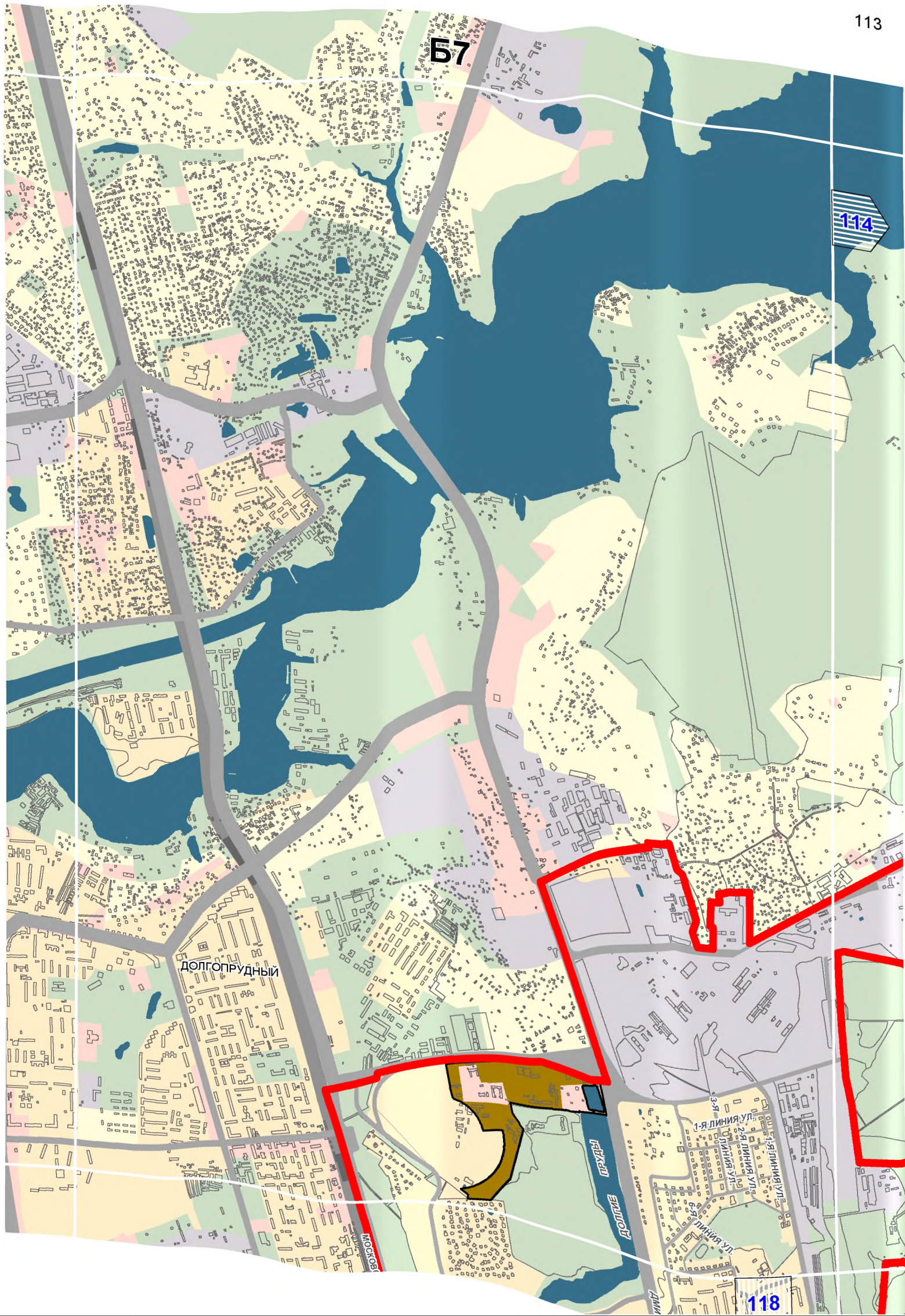
ДОЛГОПРУДНЫЙ

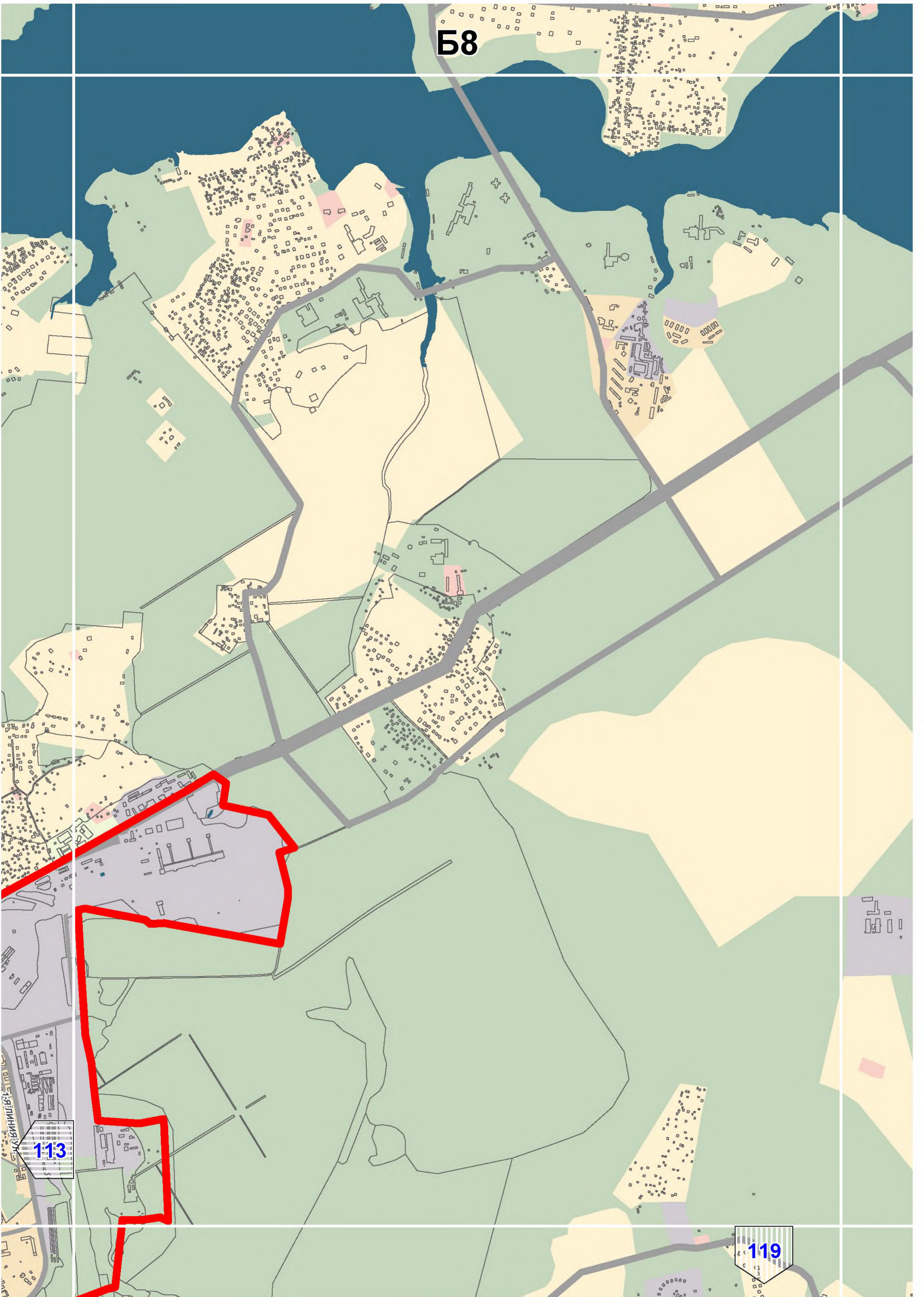
ДОЛГОПРУДНЫЙ

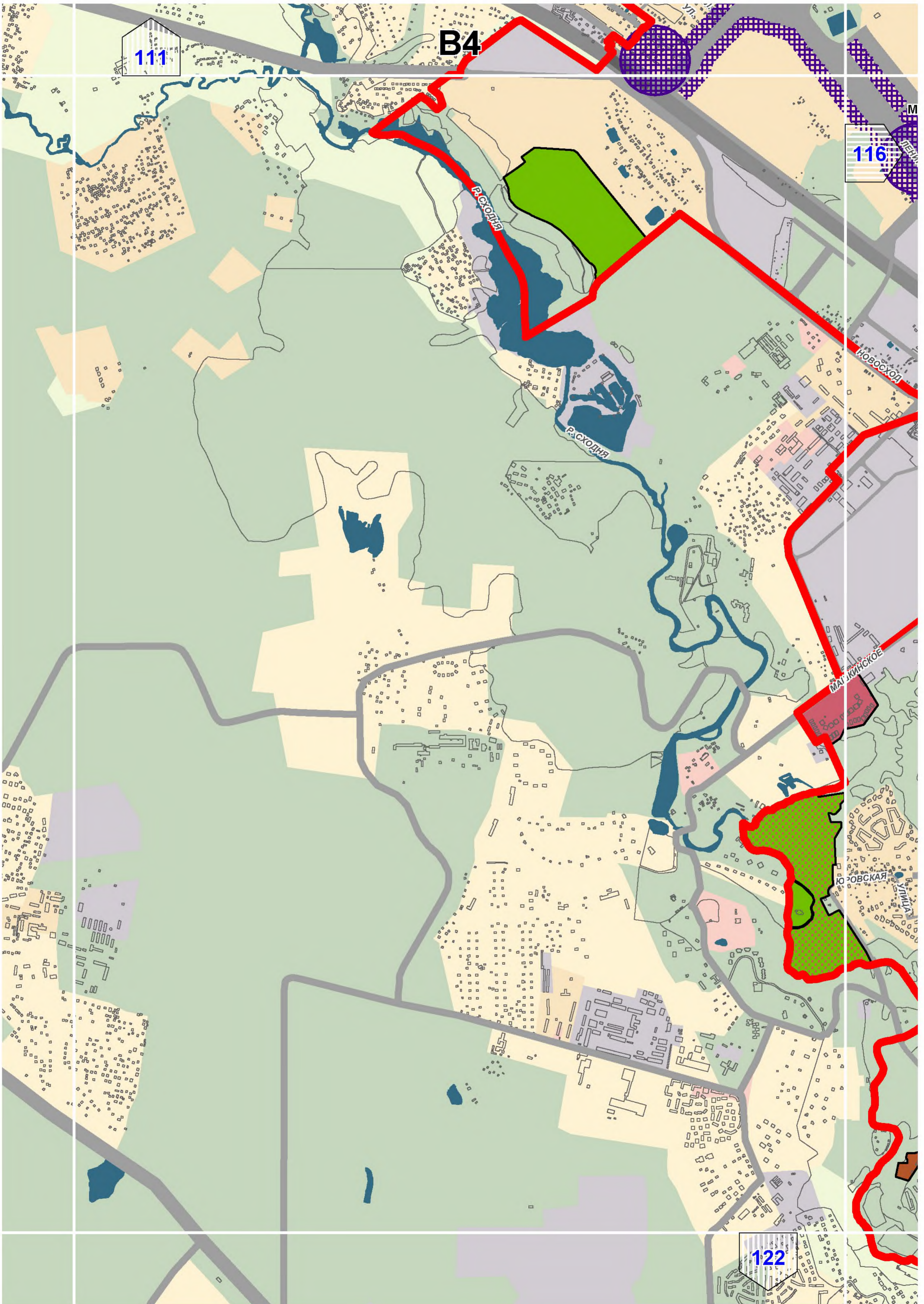
МОСКОВСКИЙ

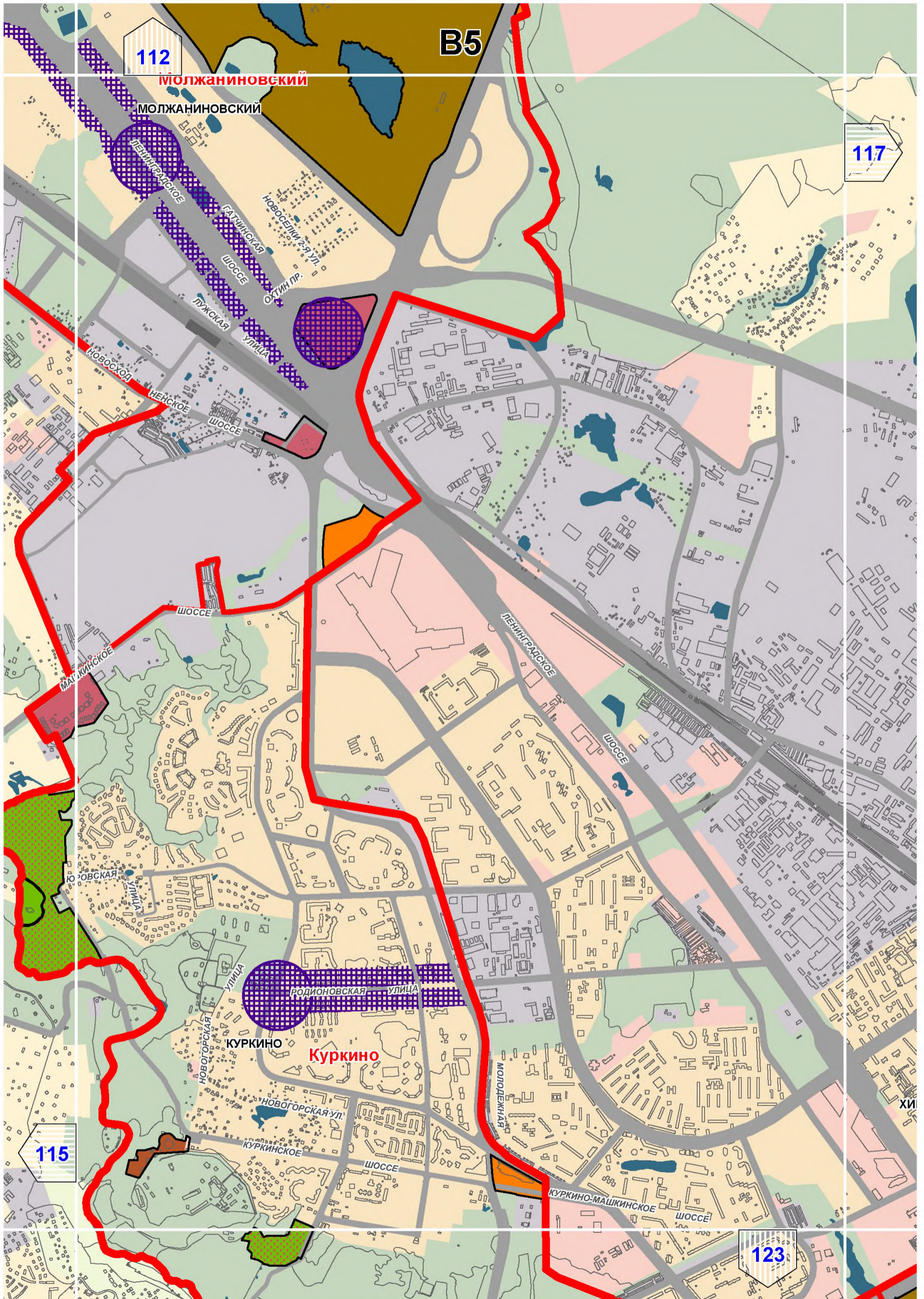
ЛИНИЯ Р-1
УЛ. ВИКТОРИИ
УЛ. ЧИРИКОВА
УЛ. ВАСИЛИСЫ
УЛ. ПУШКИНА
УЛ. ПУШКИНА
УЛ. ПУШКИНА

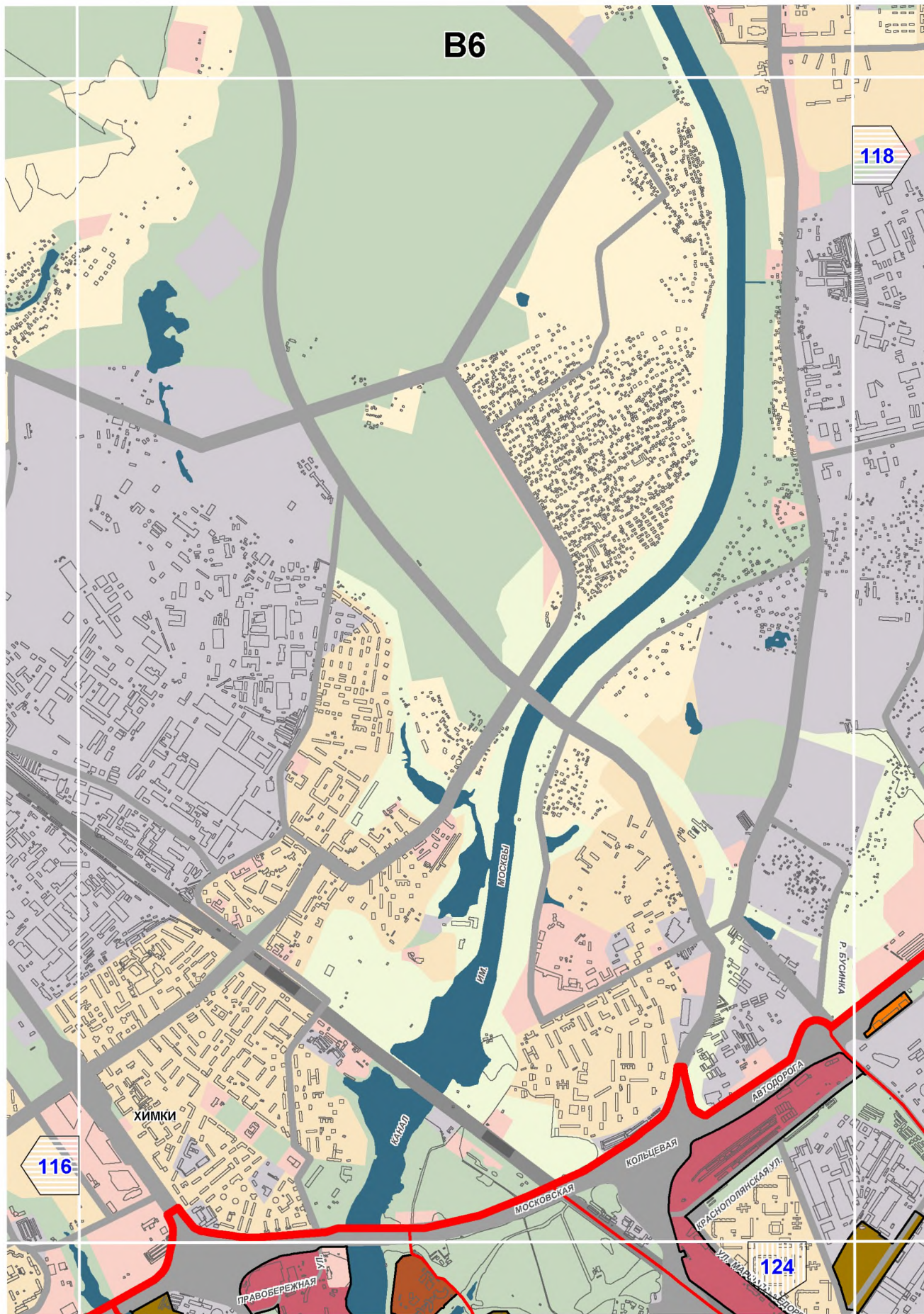
118











B6

118

116

ХИМКИ

КАНАЛ

МОСКВА

Р. ВУСИНКА

АВТОБОРОГА

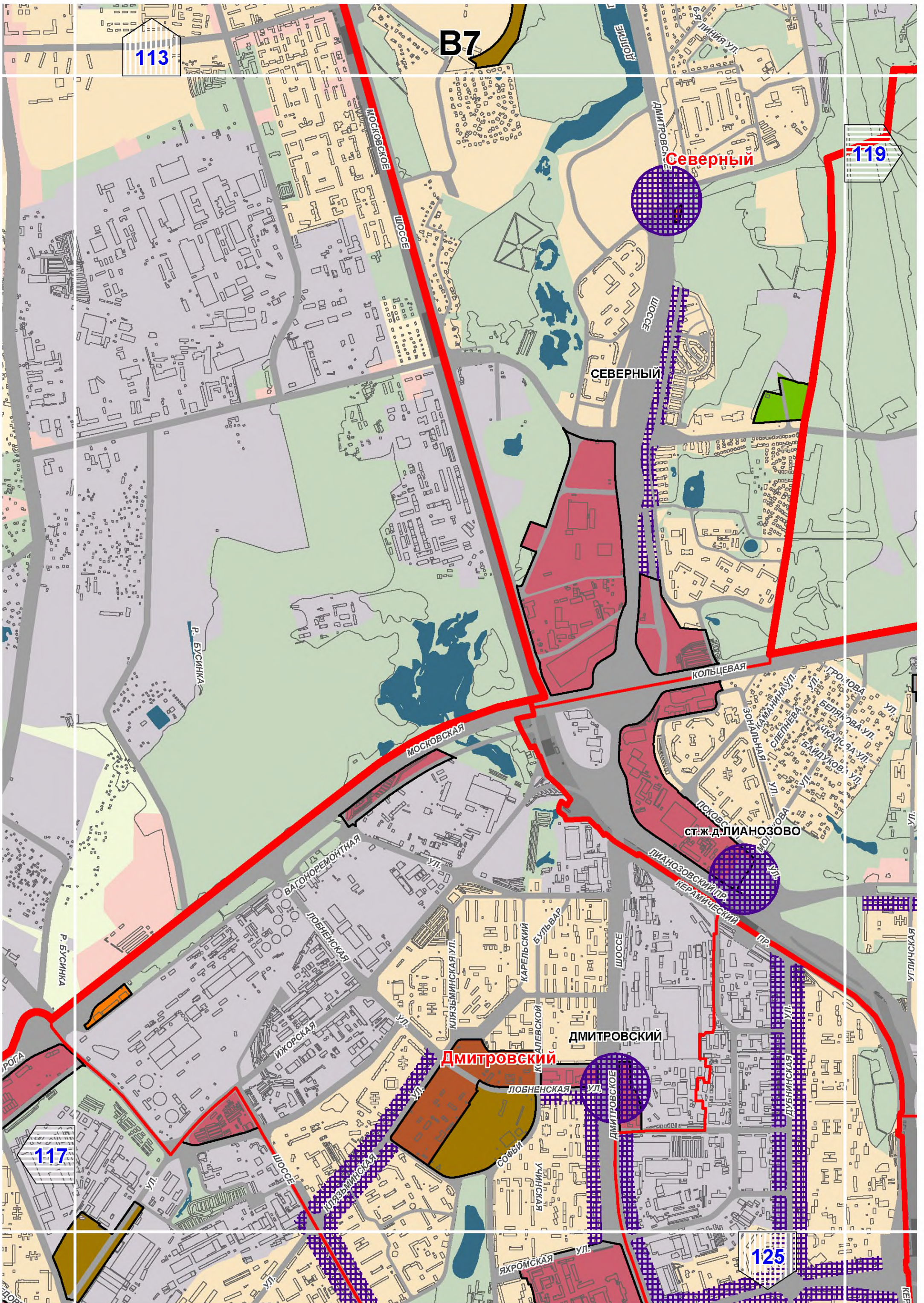
КОЛЬЦЕВАЯ

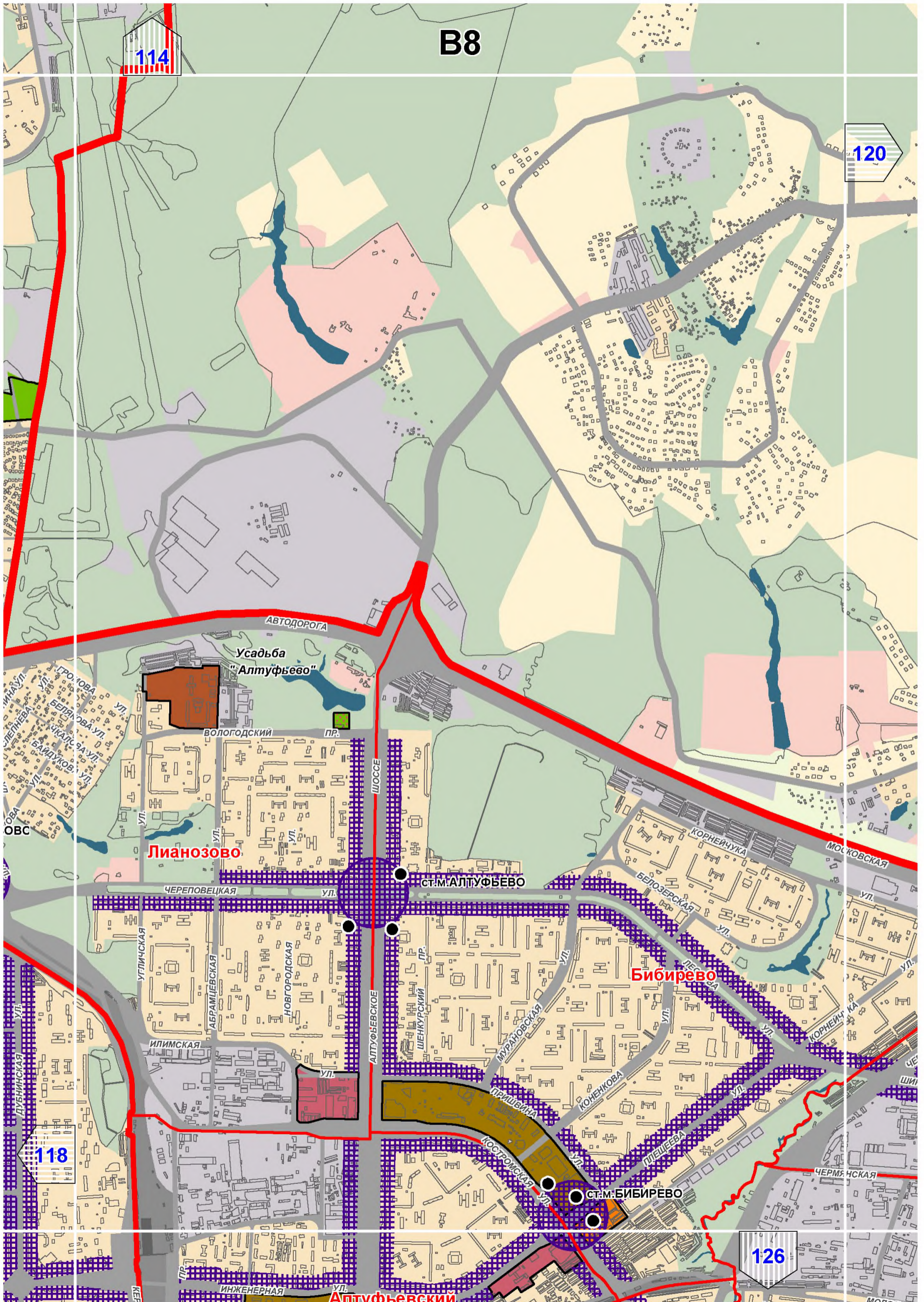
МОСКОВСКАЯ

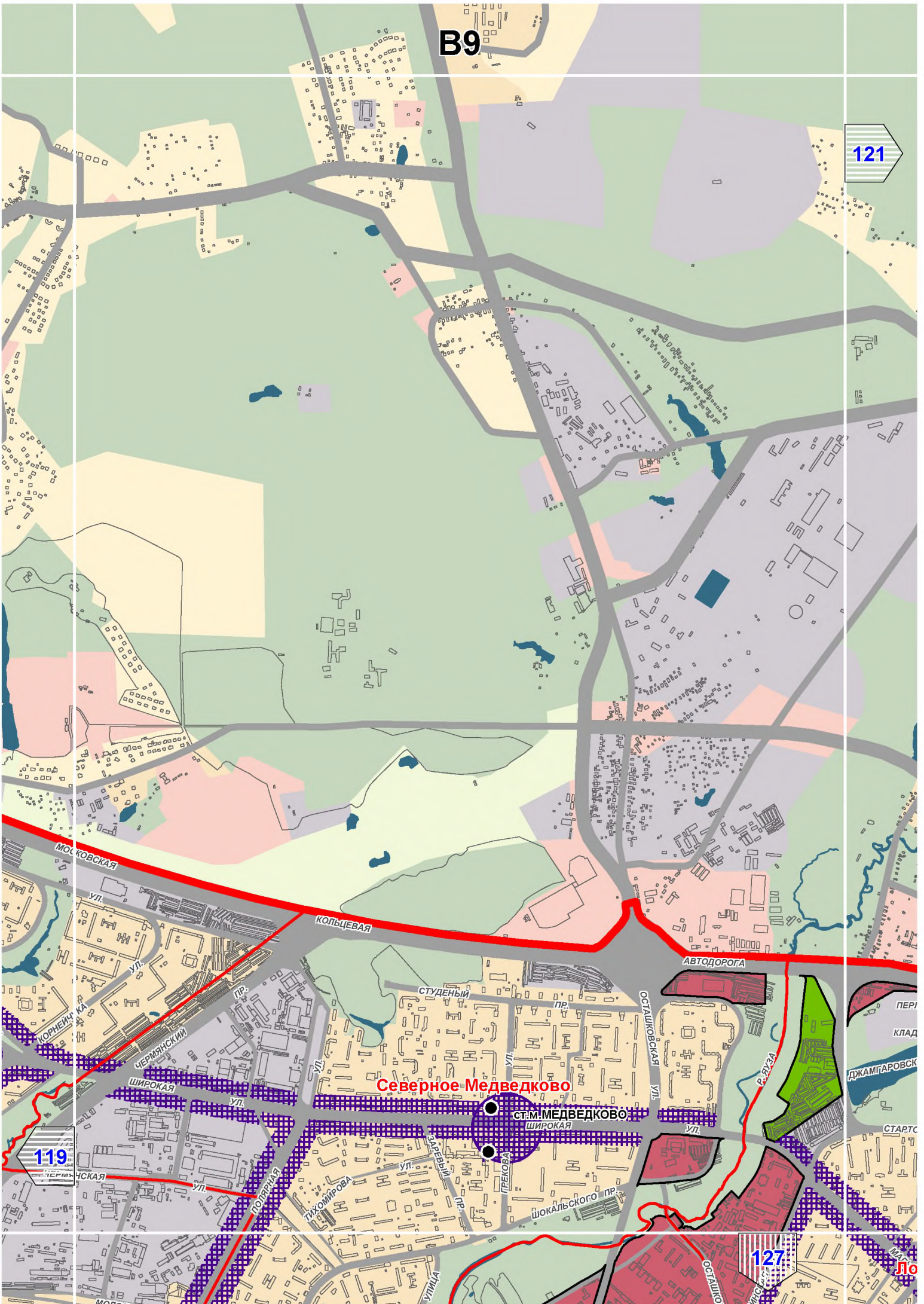
КРАСОПОЛЯНСКАЯ УЛ.

124

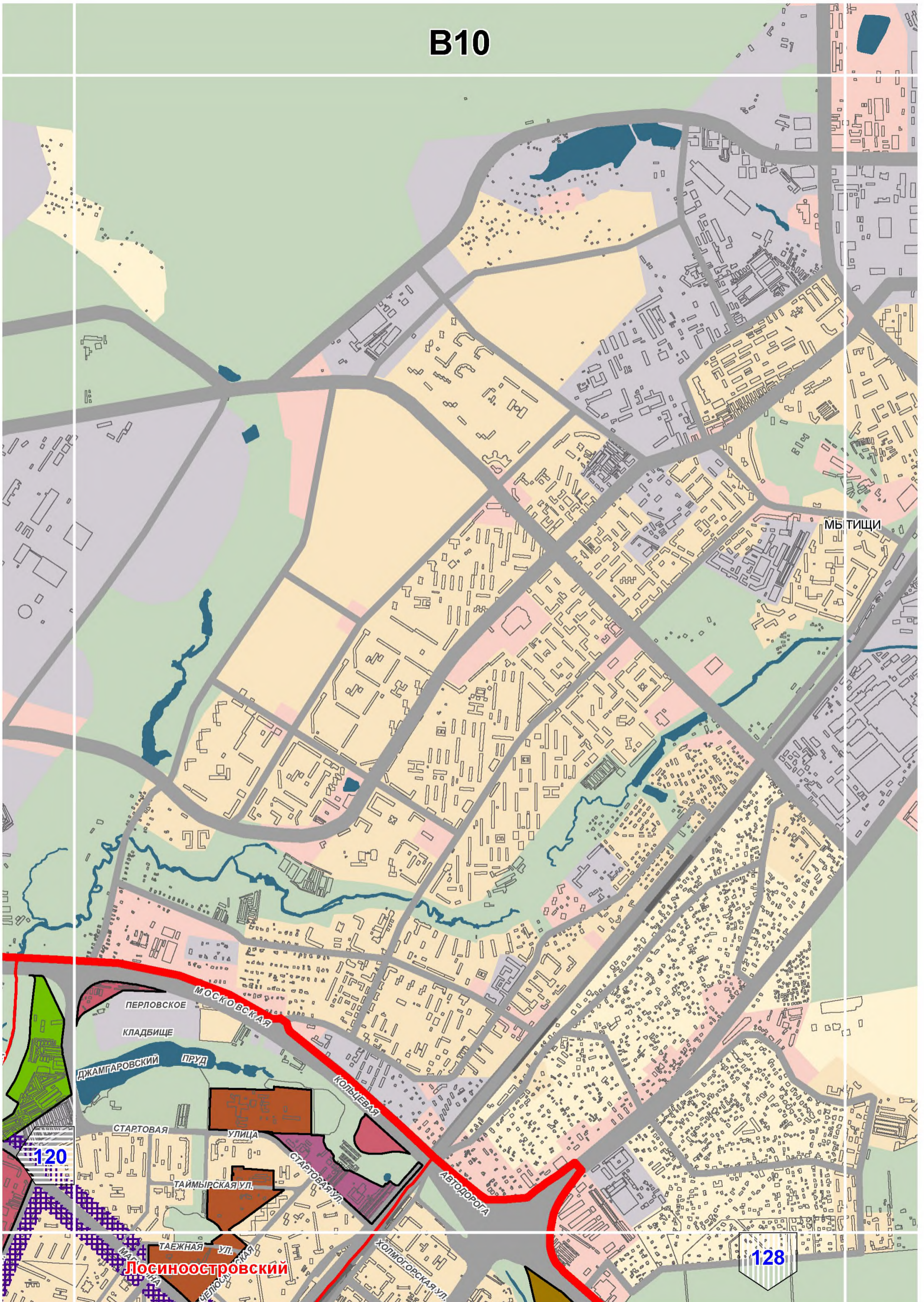
ПРАВОБЕРЕЖНАЯ

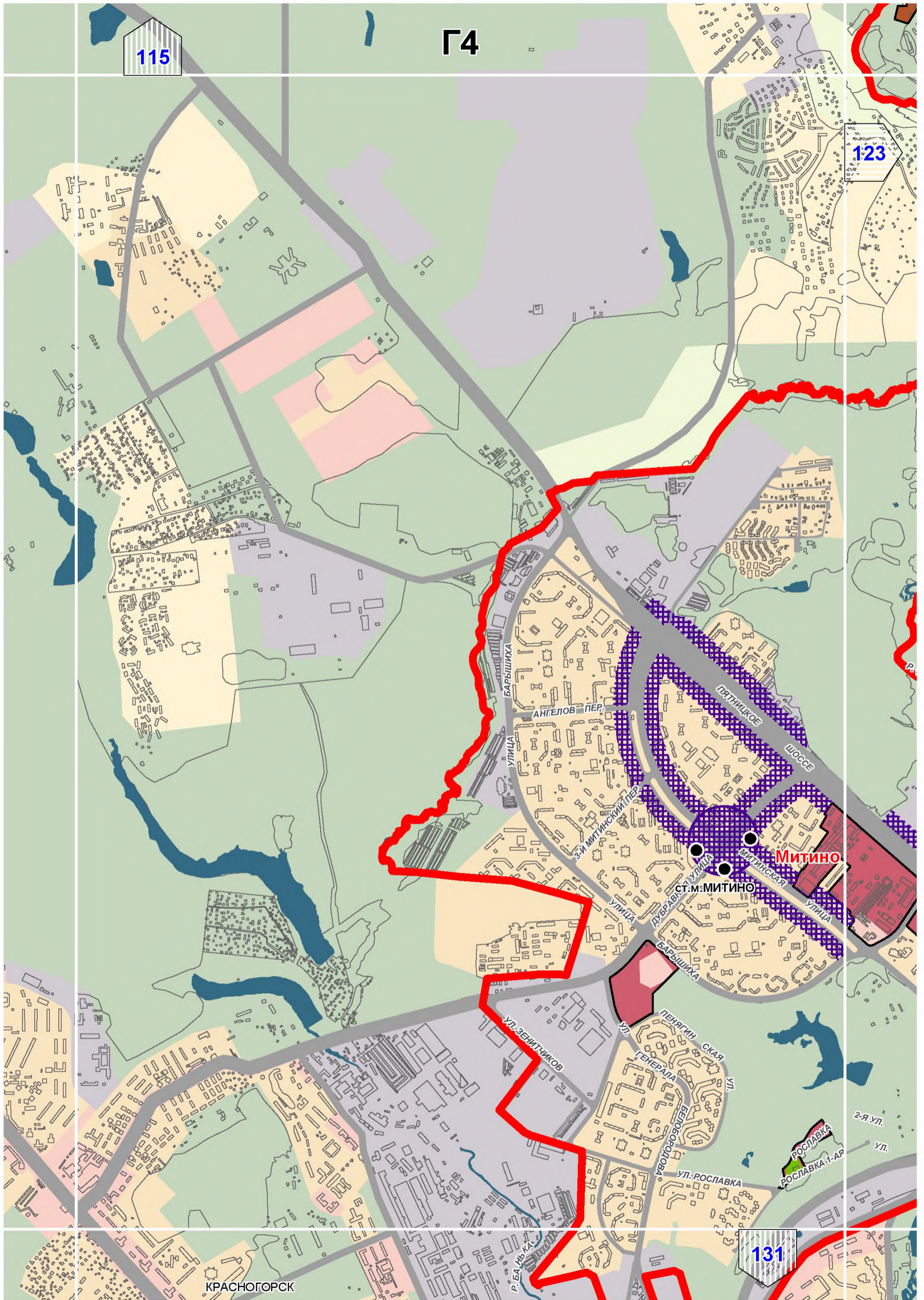






B10





Г4

115

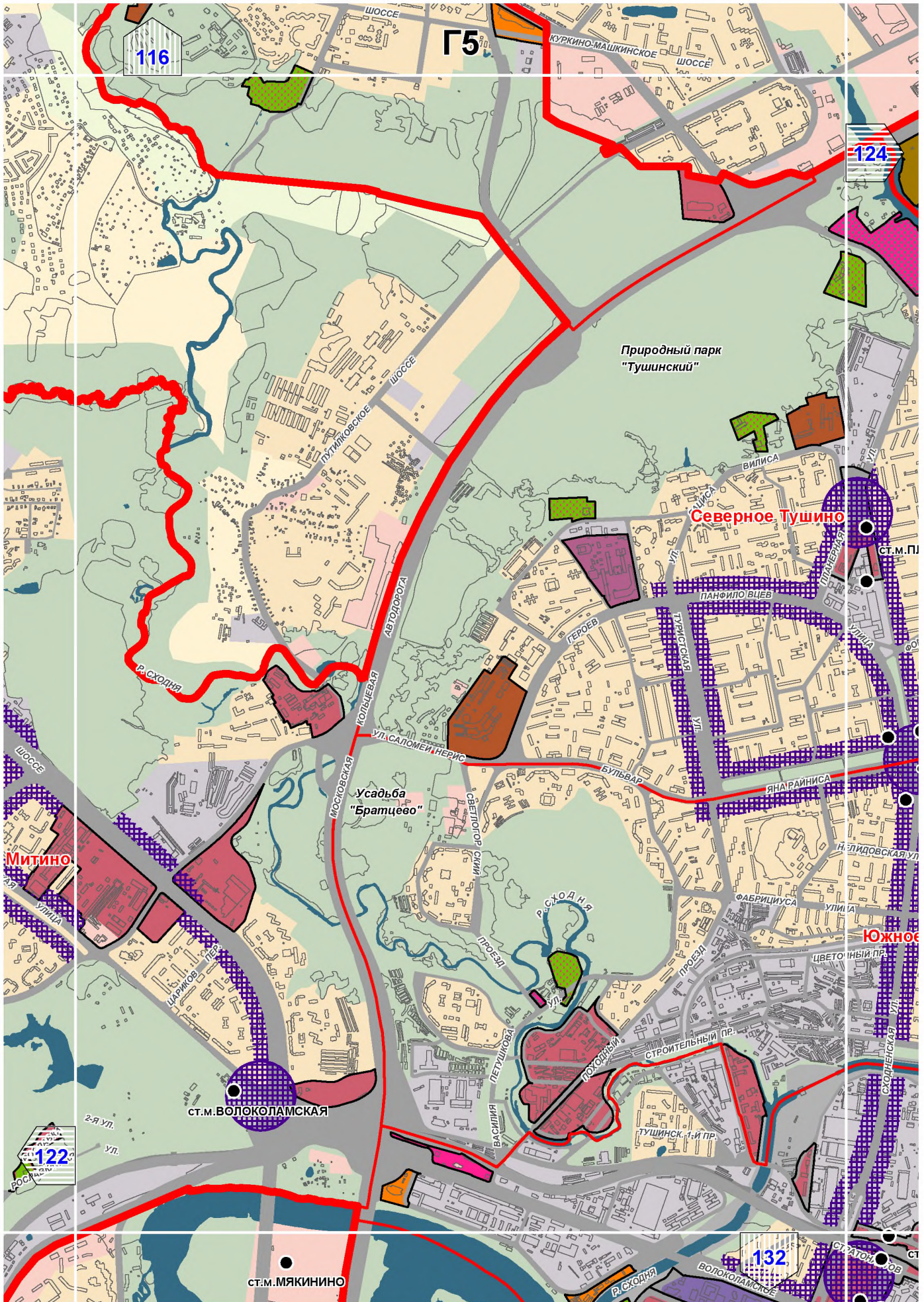
123

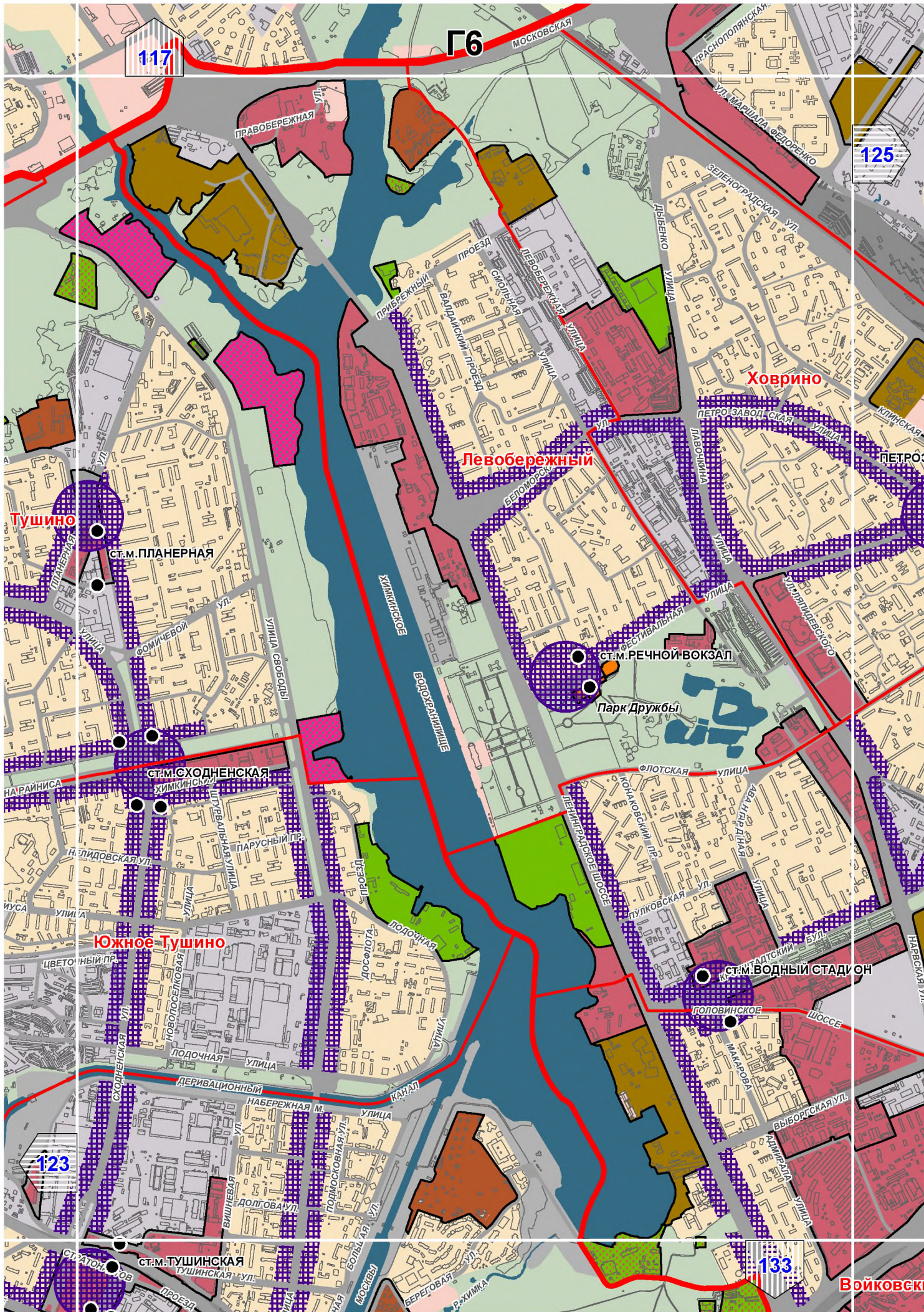
Митино

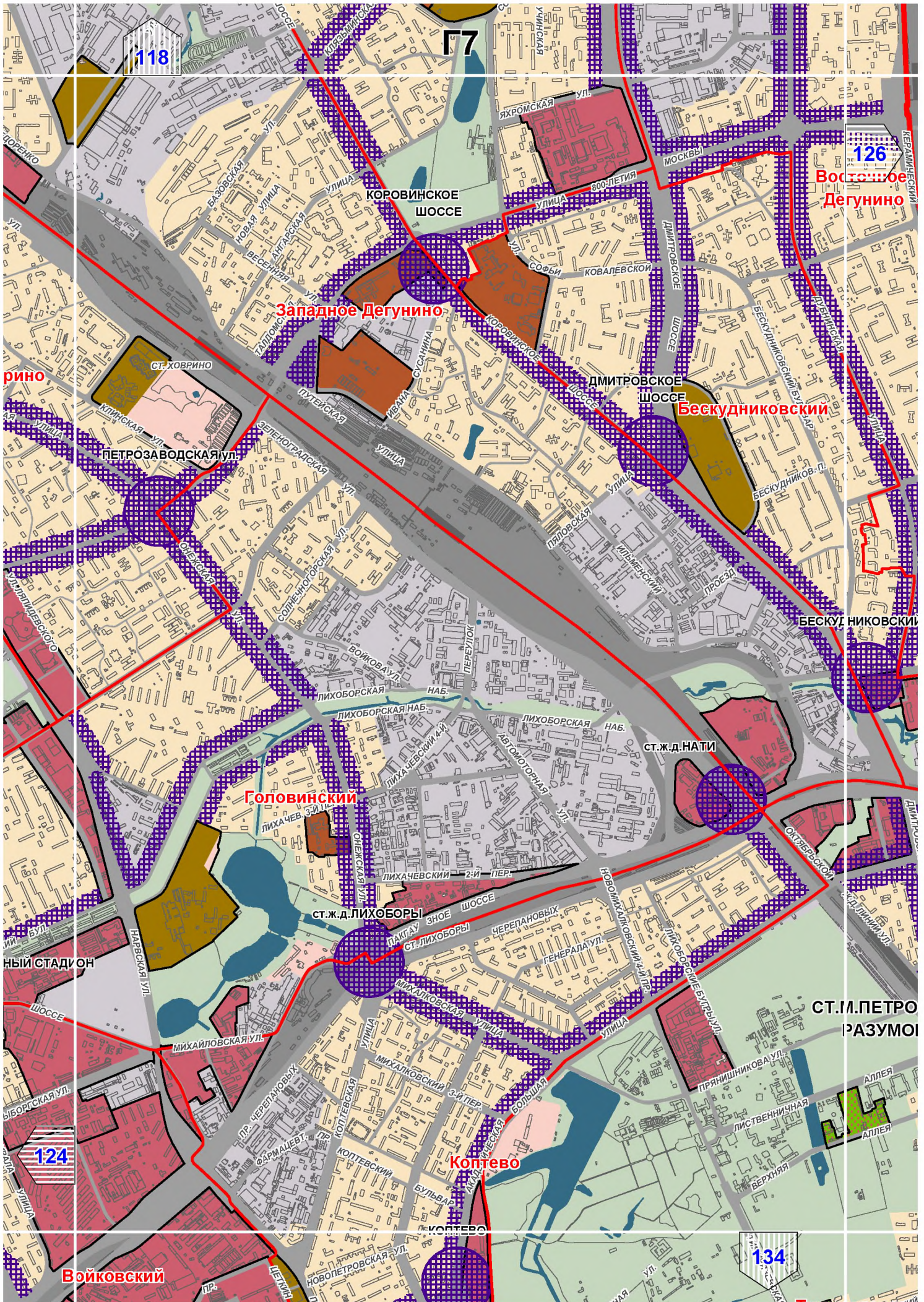
Ст. Митино

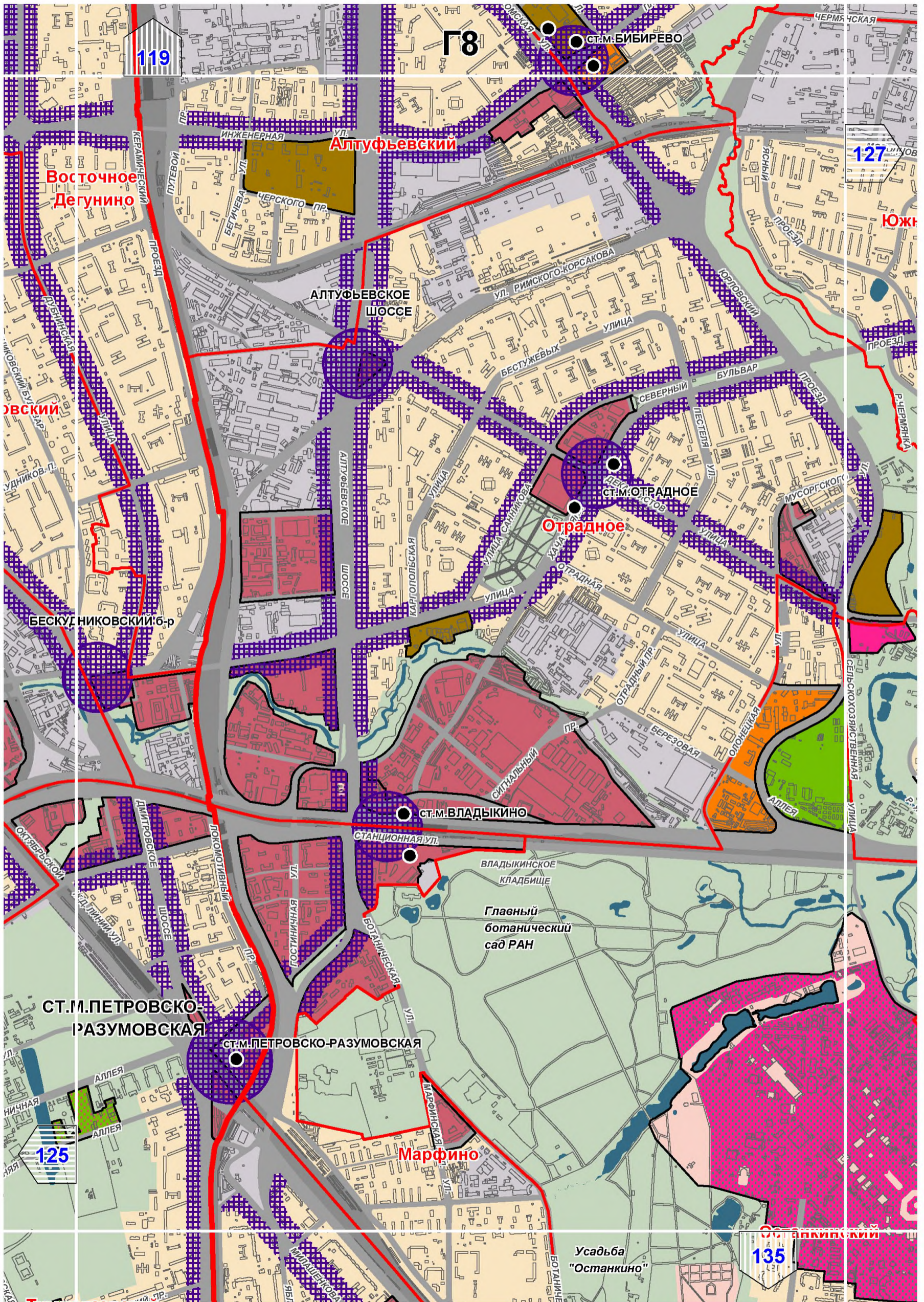
КРАСНОГОРСК

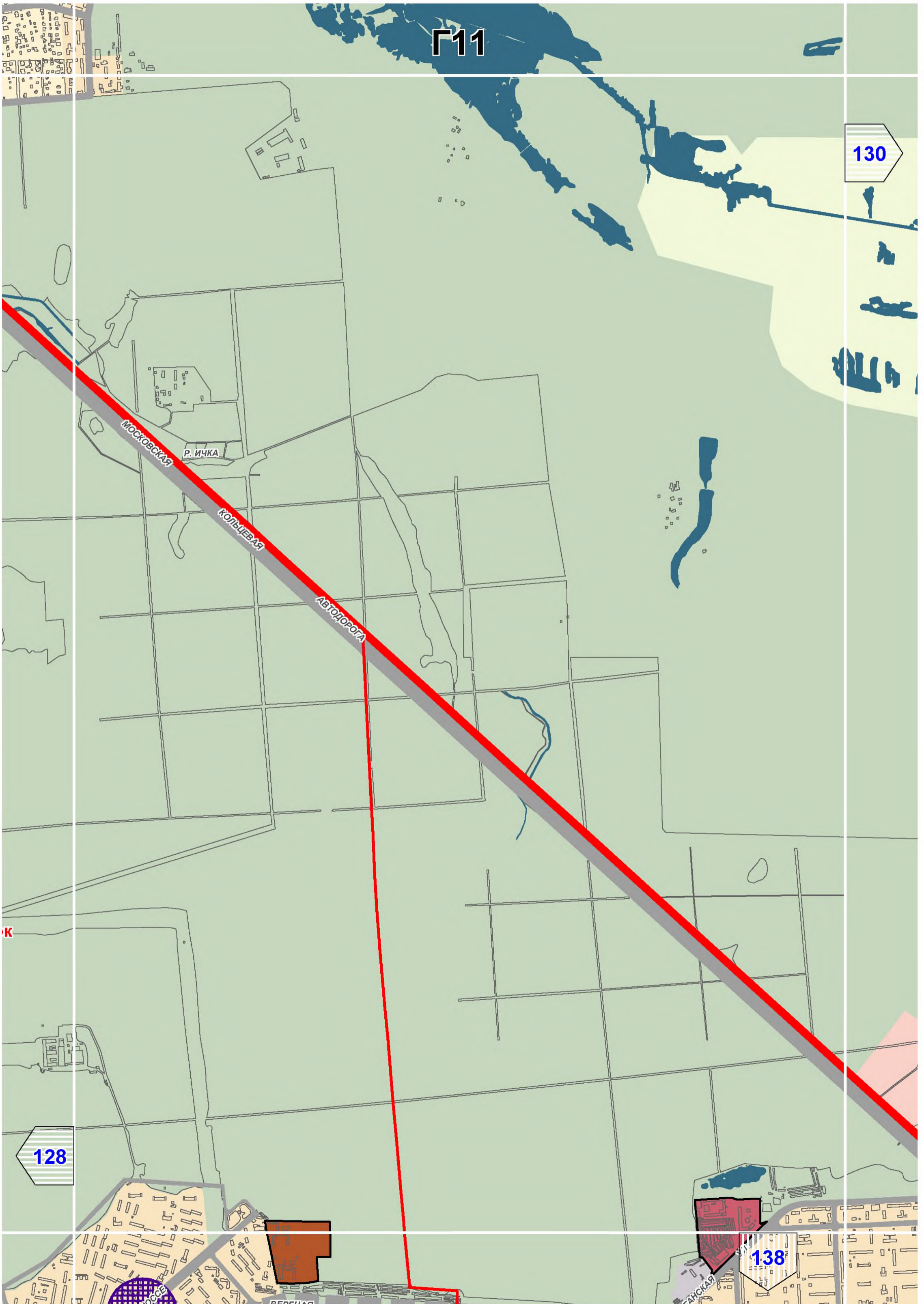
131

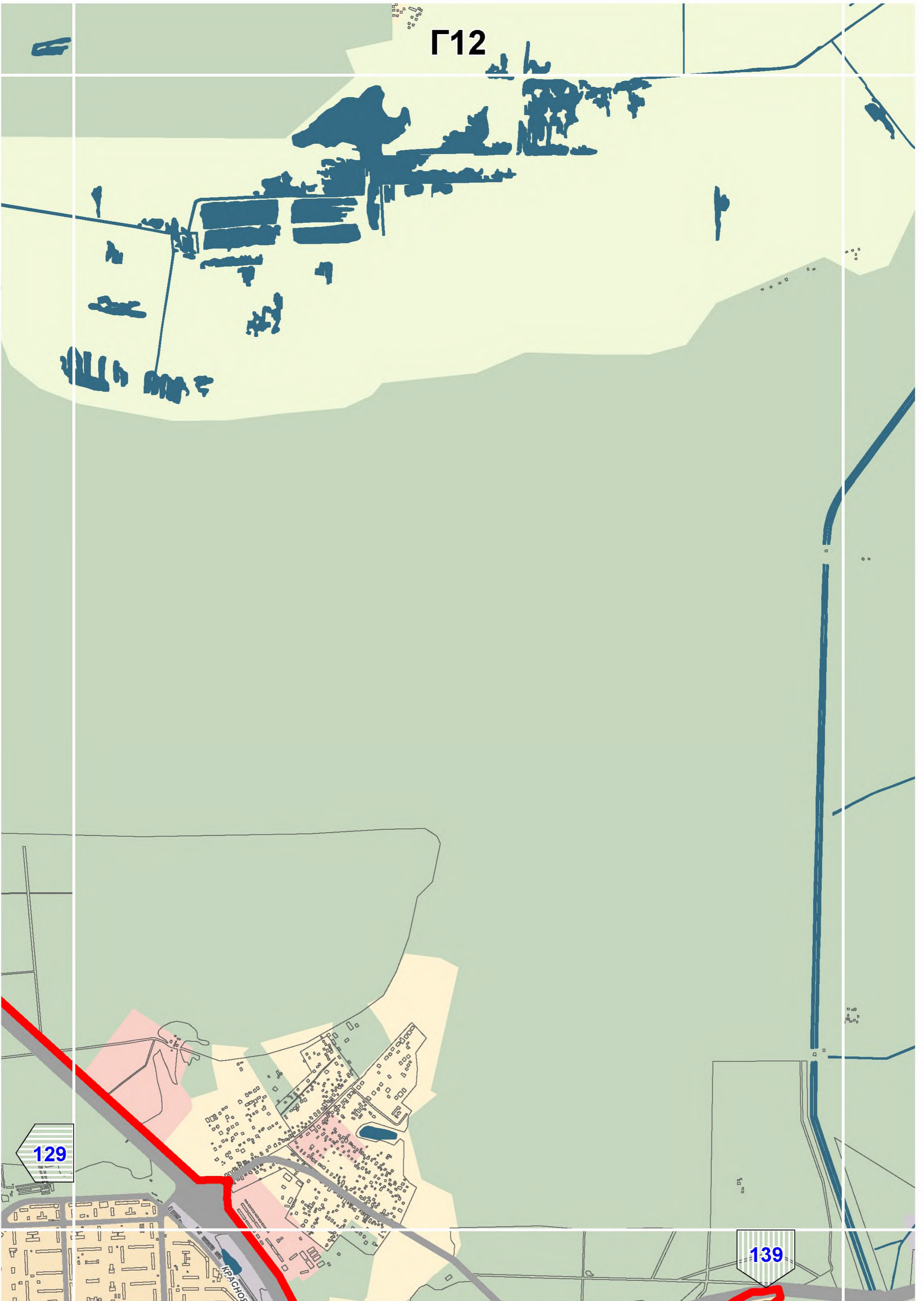


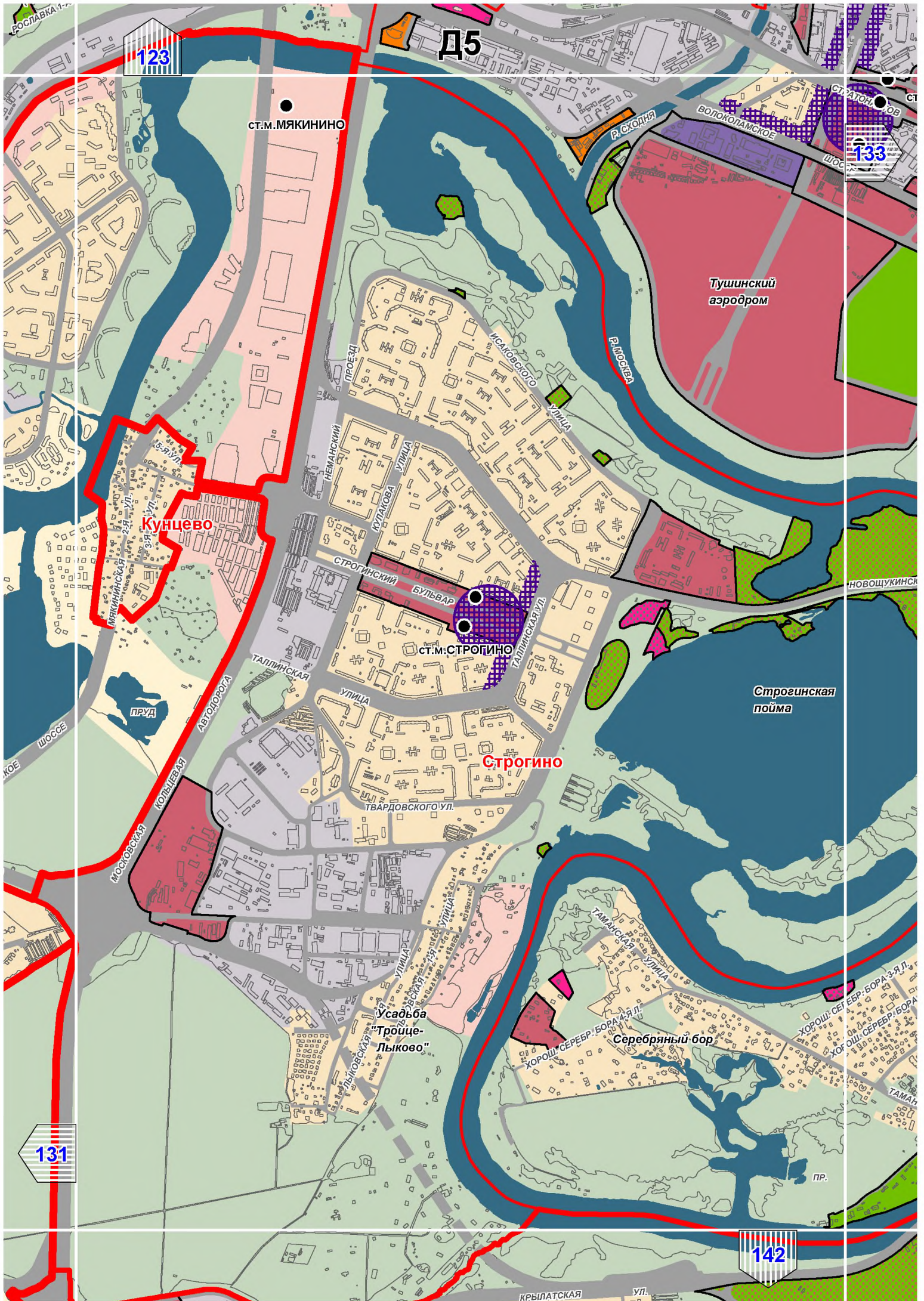


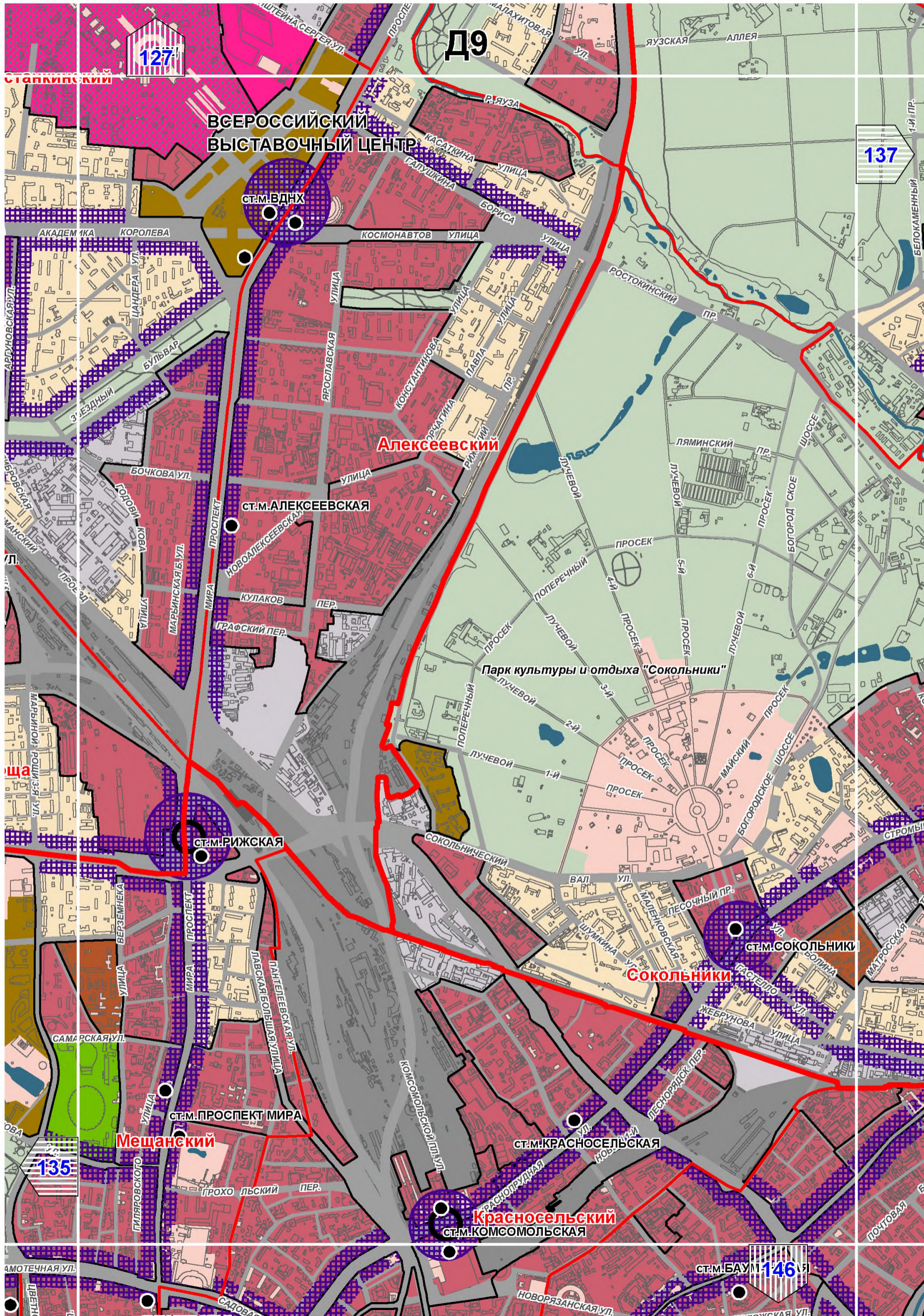


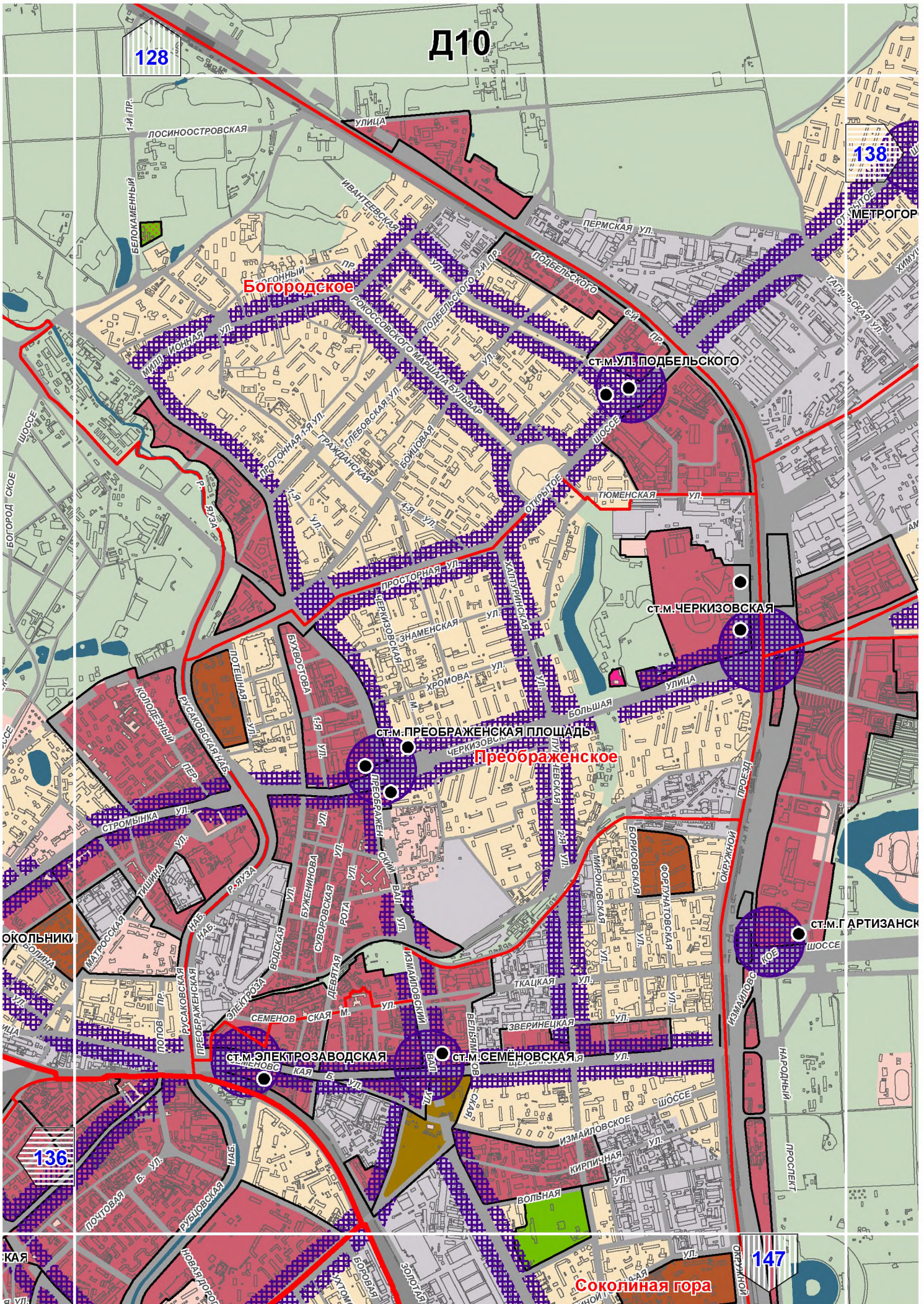


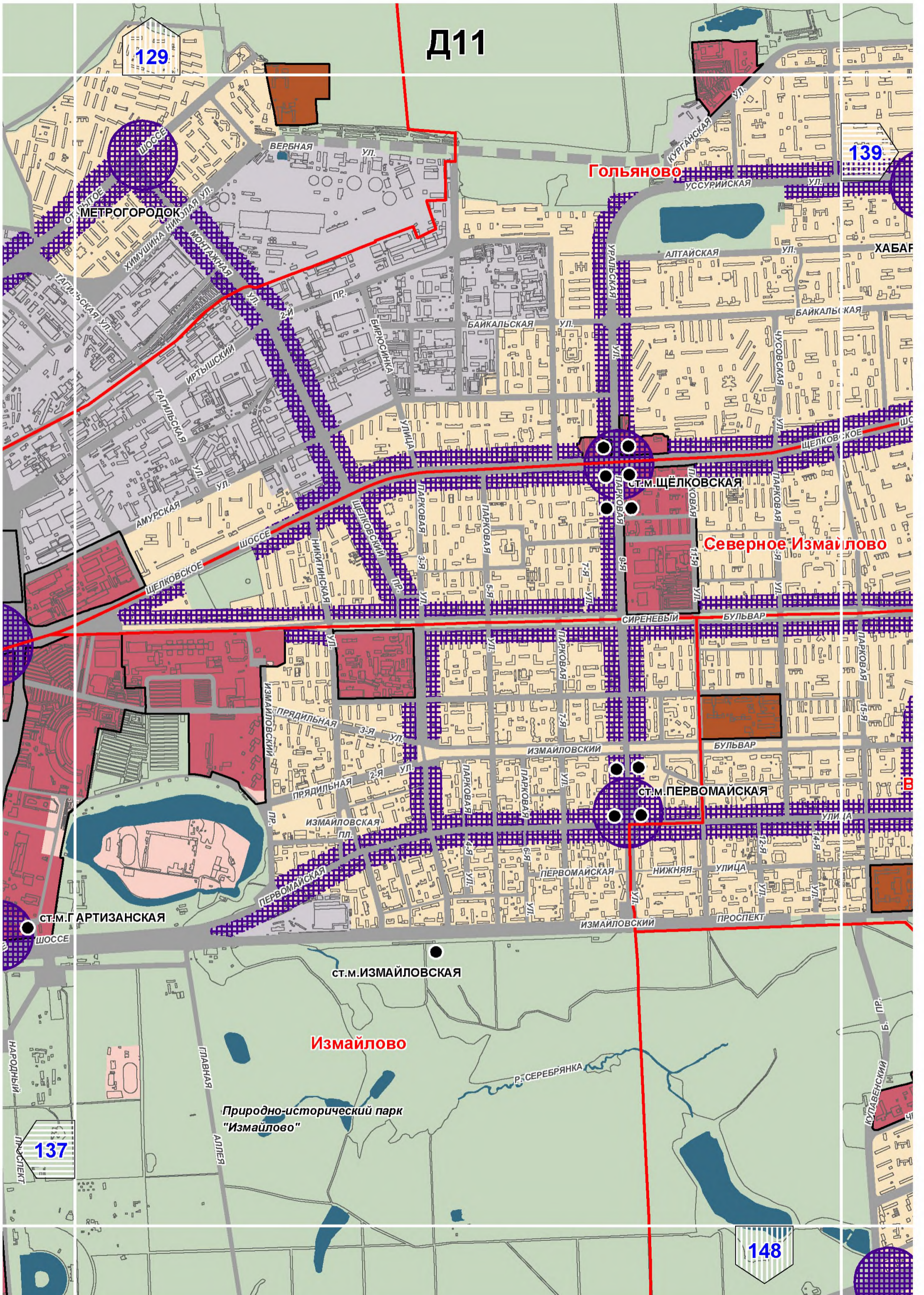




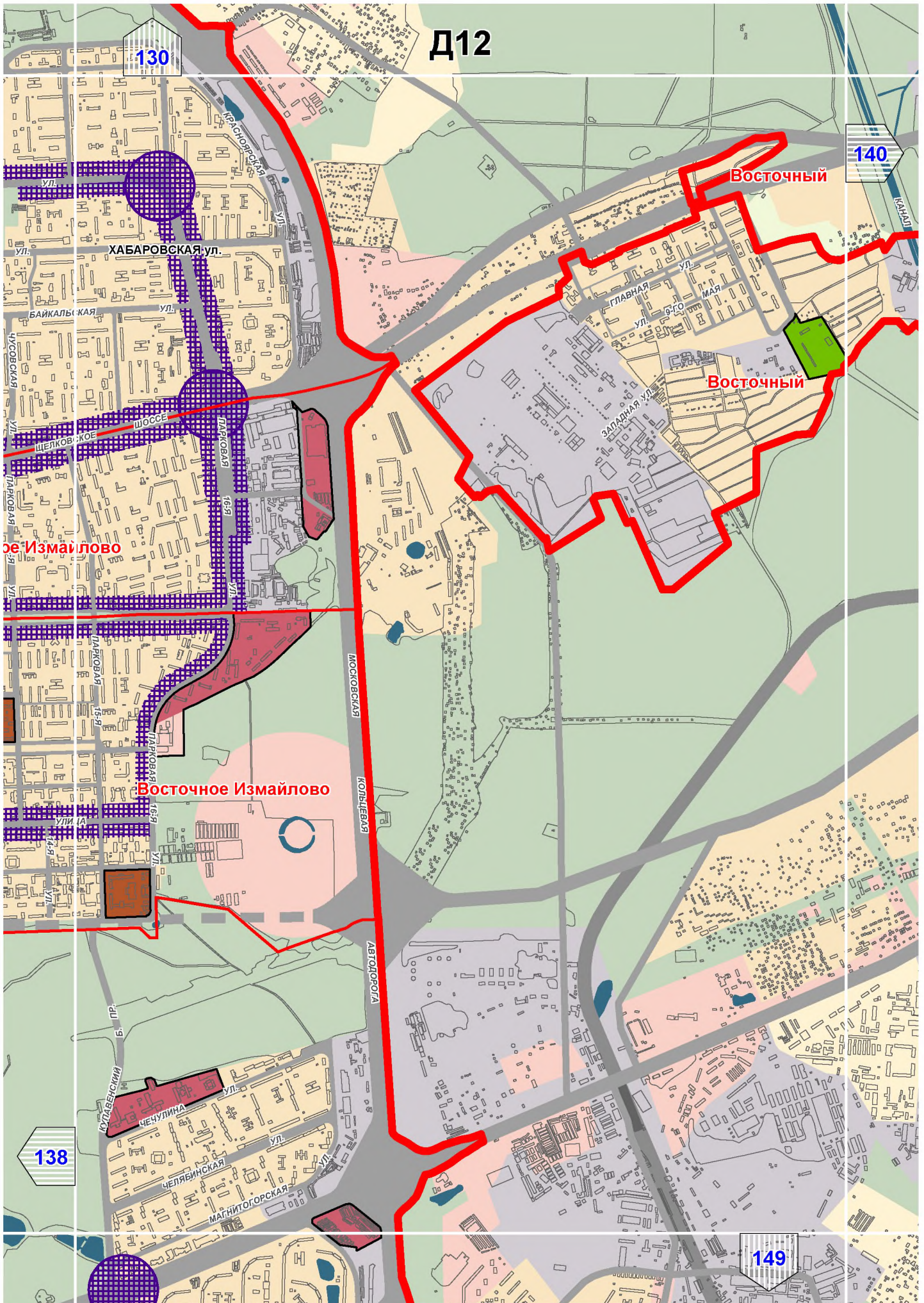


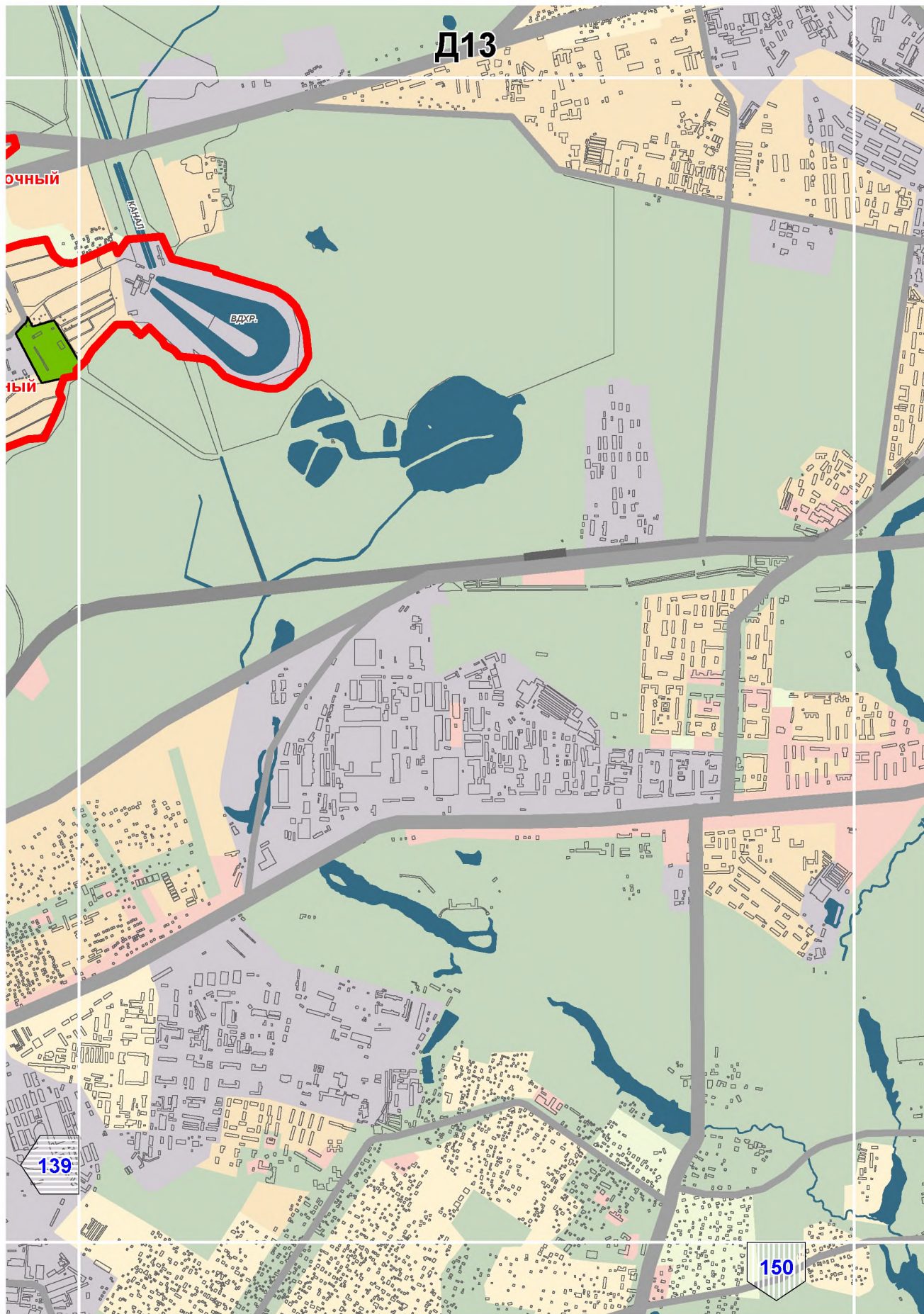


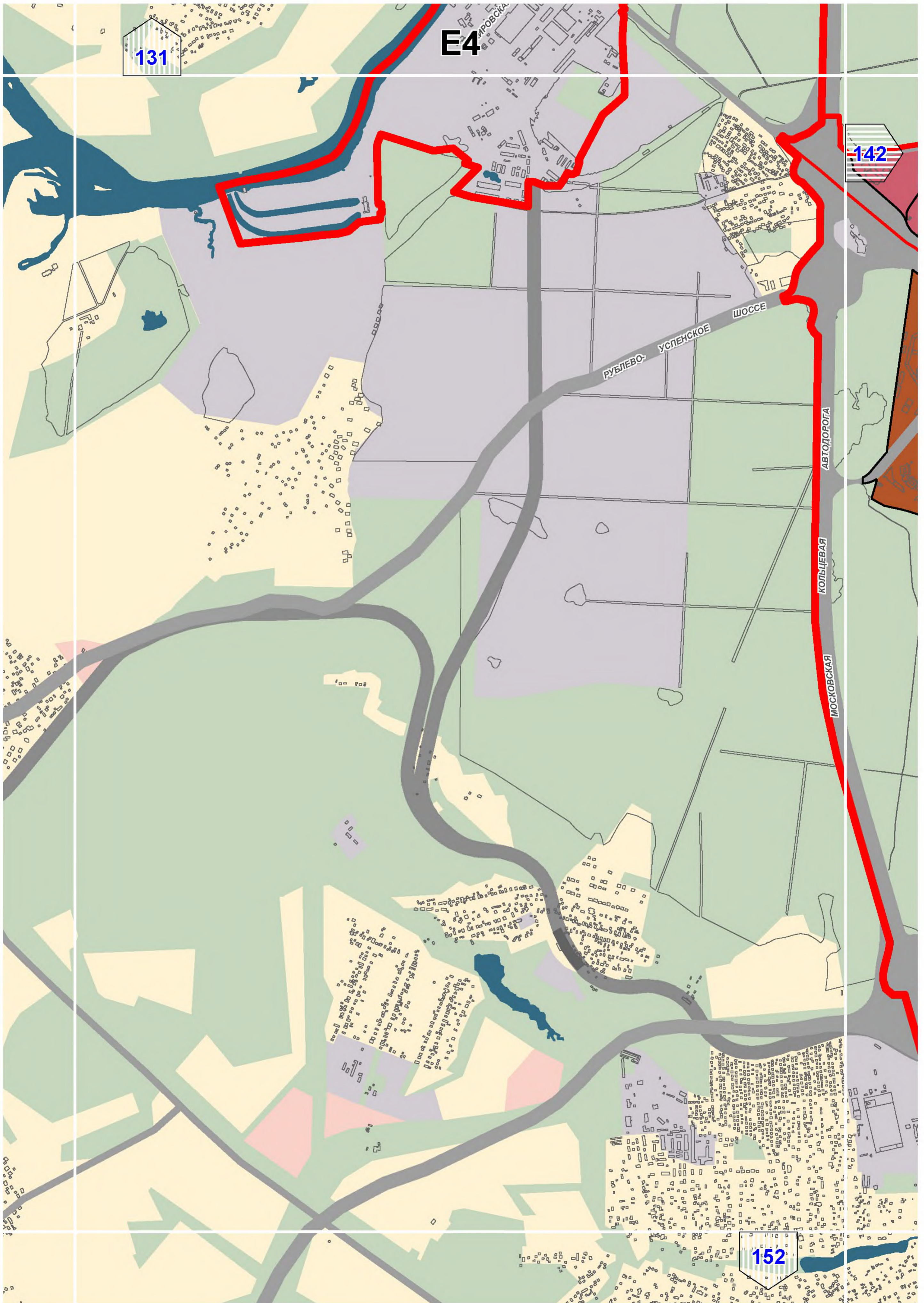


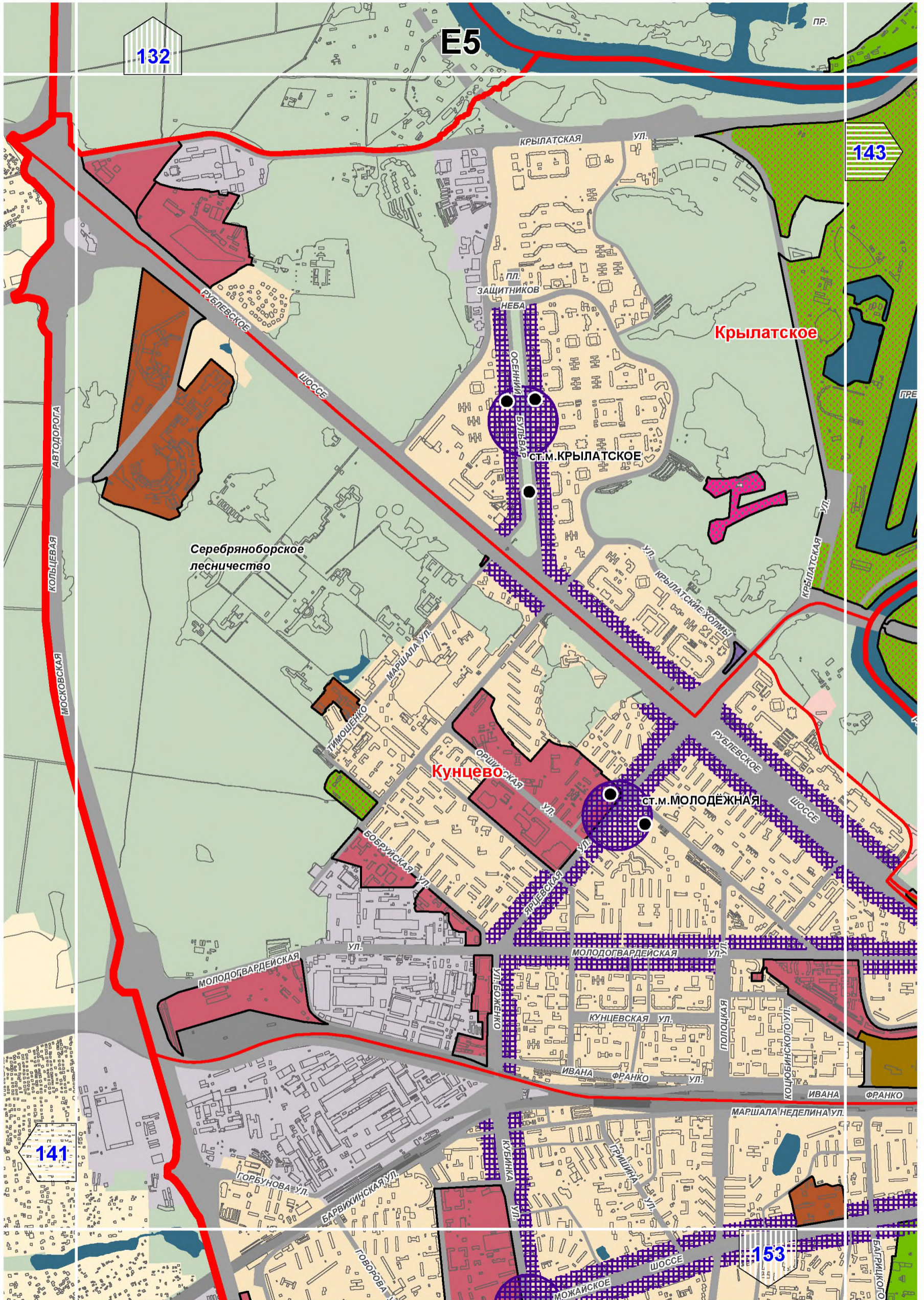


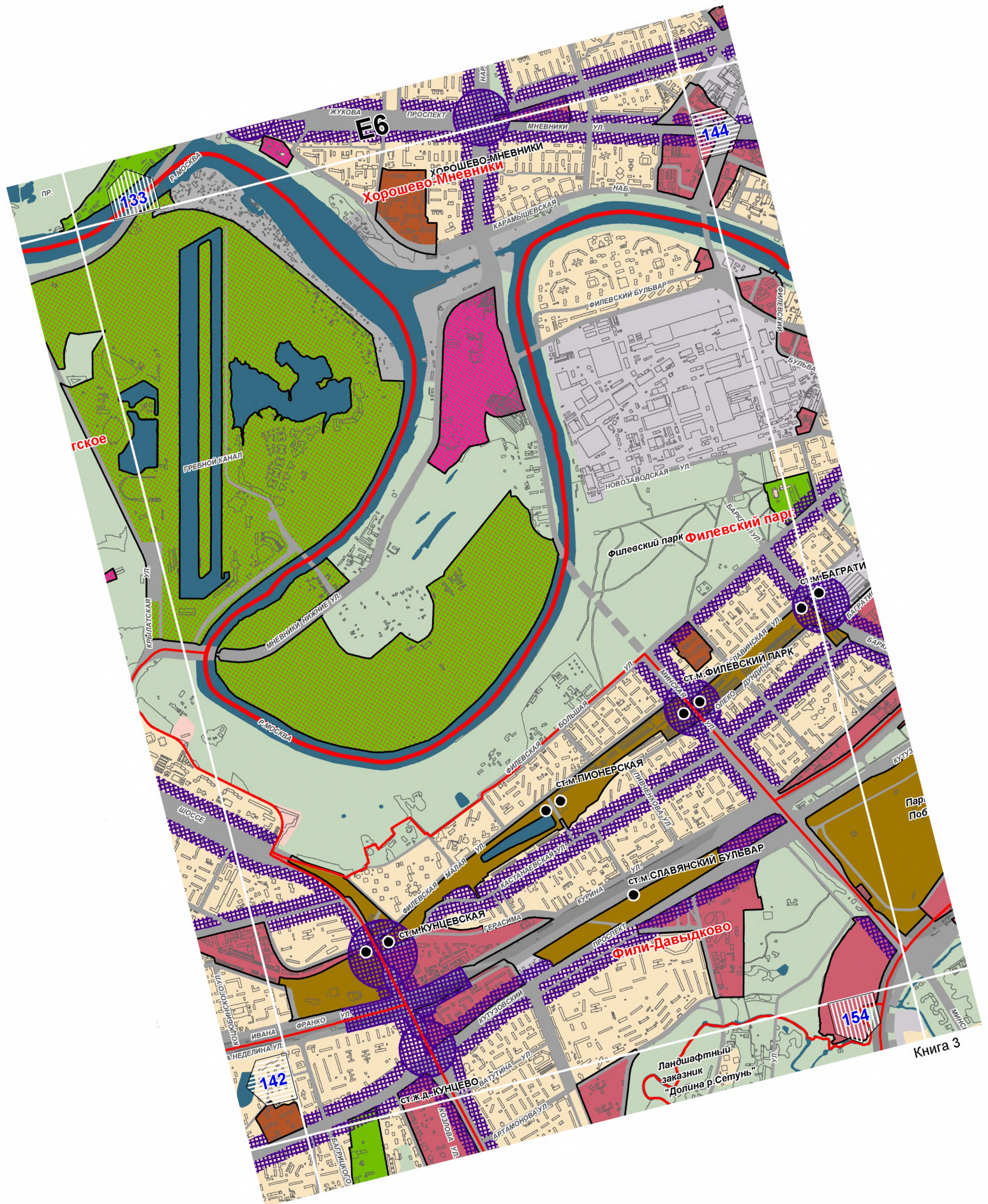
Д12

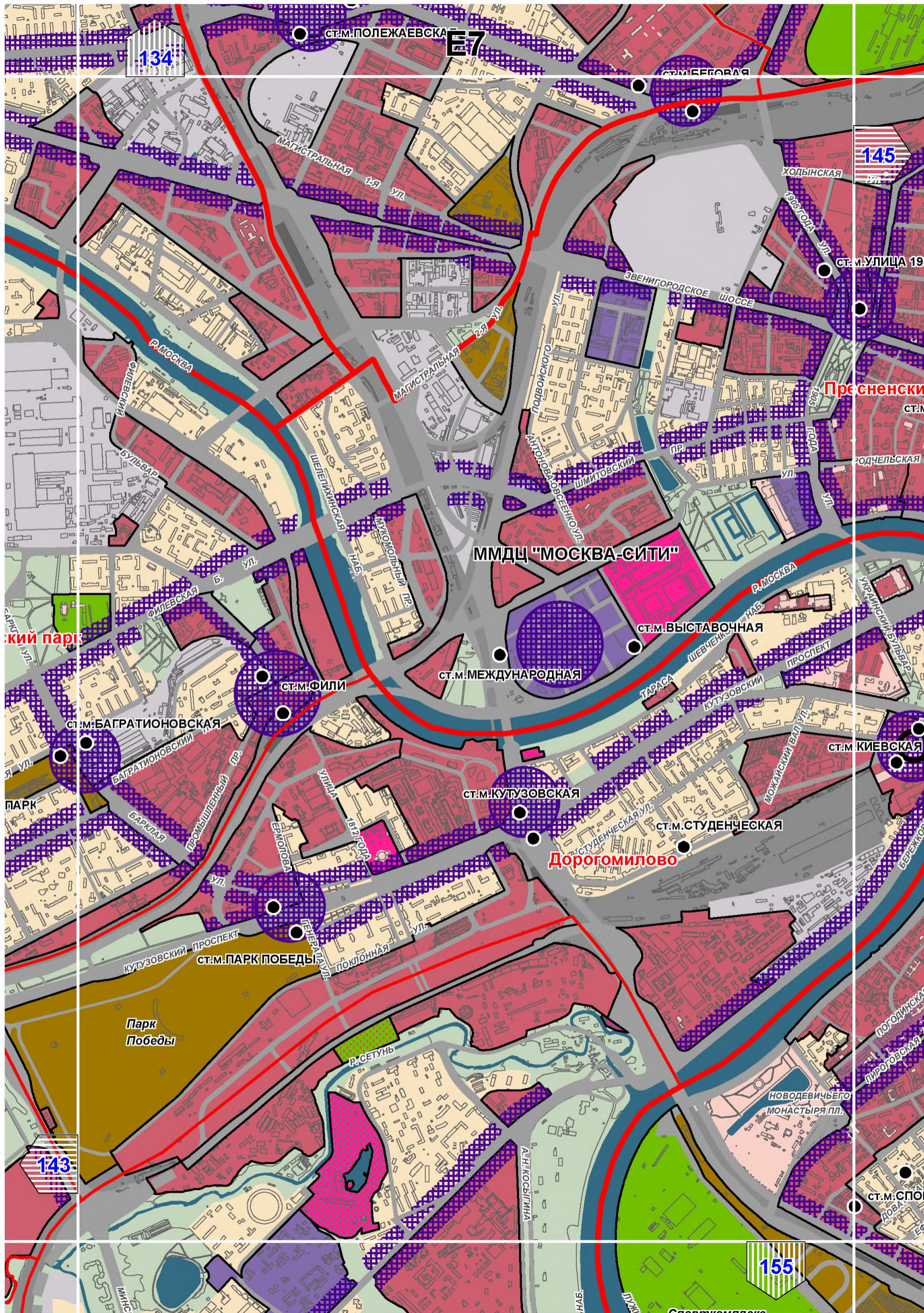


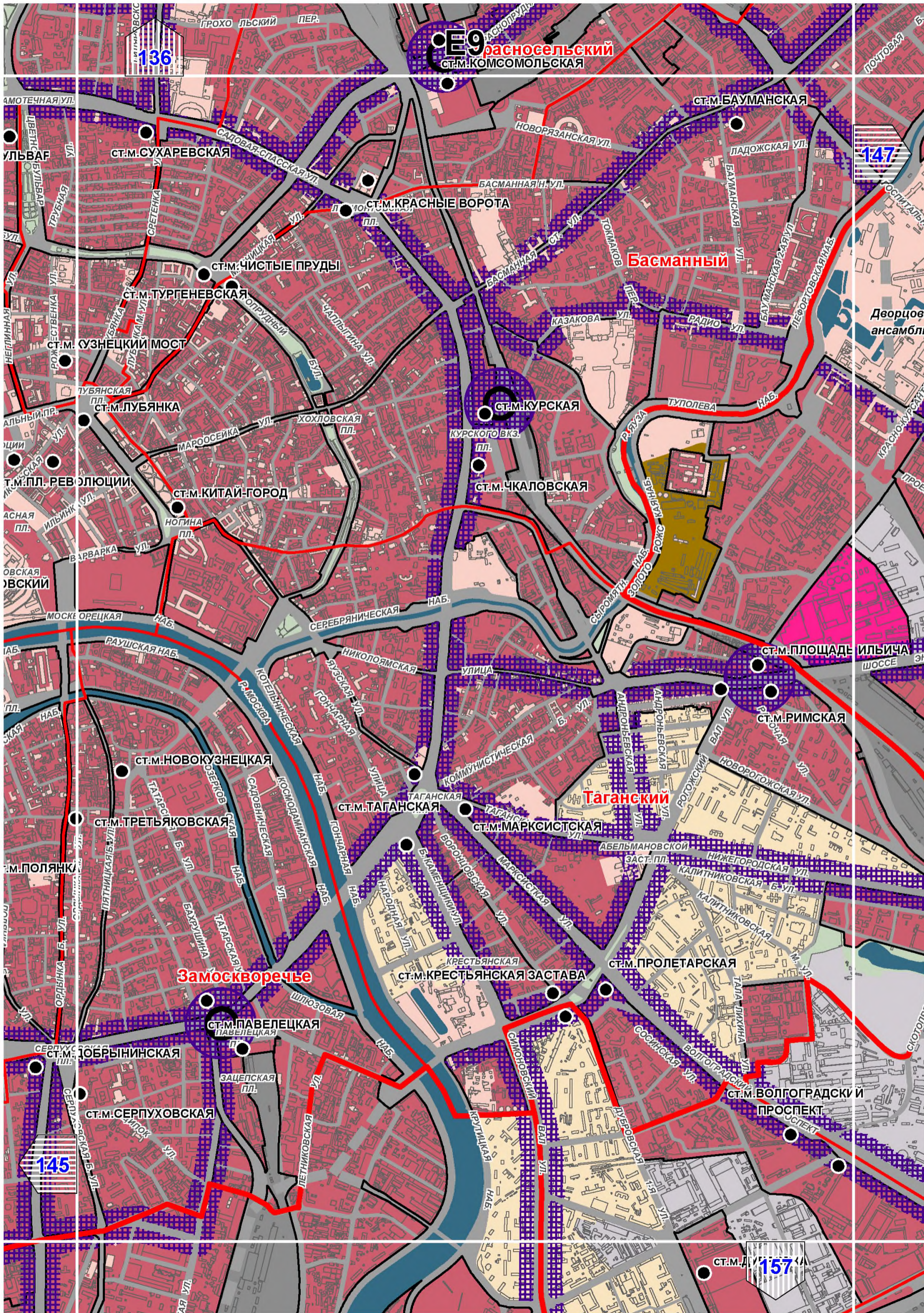


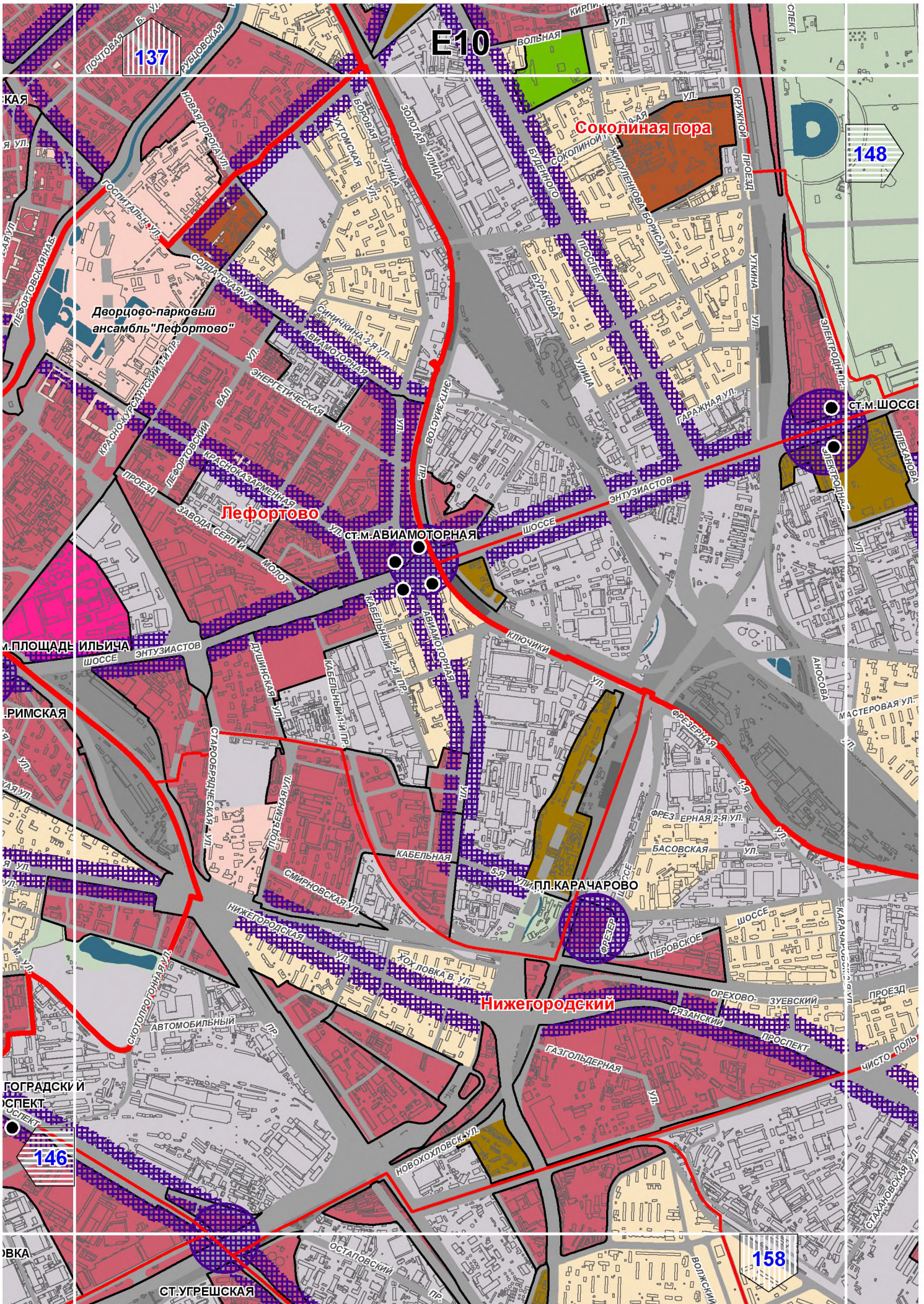


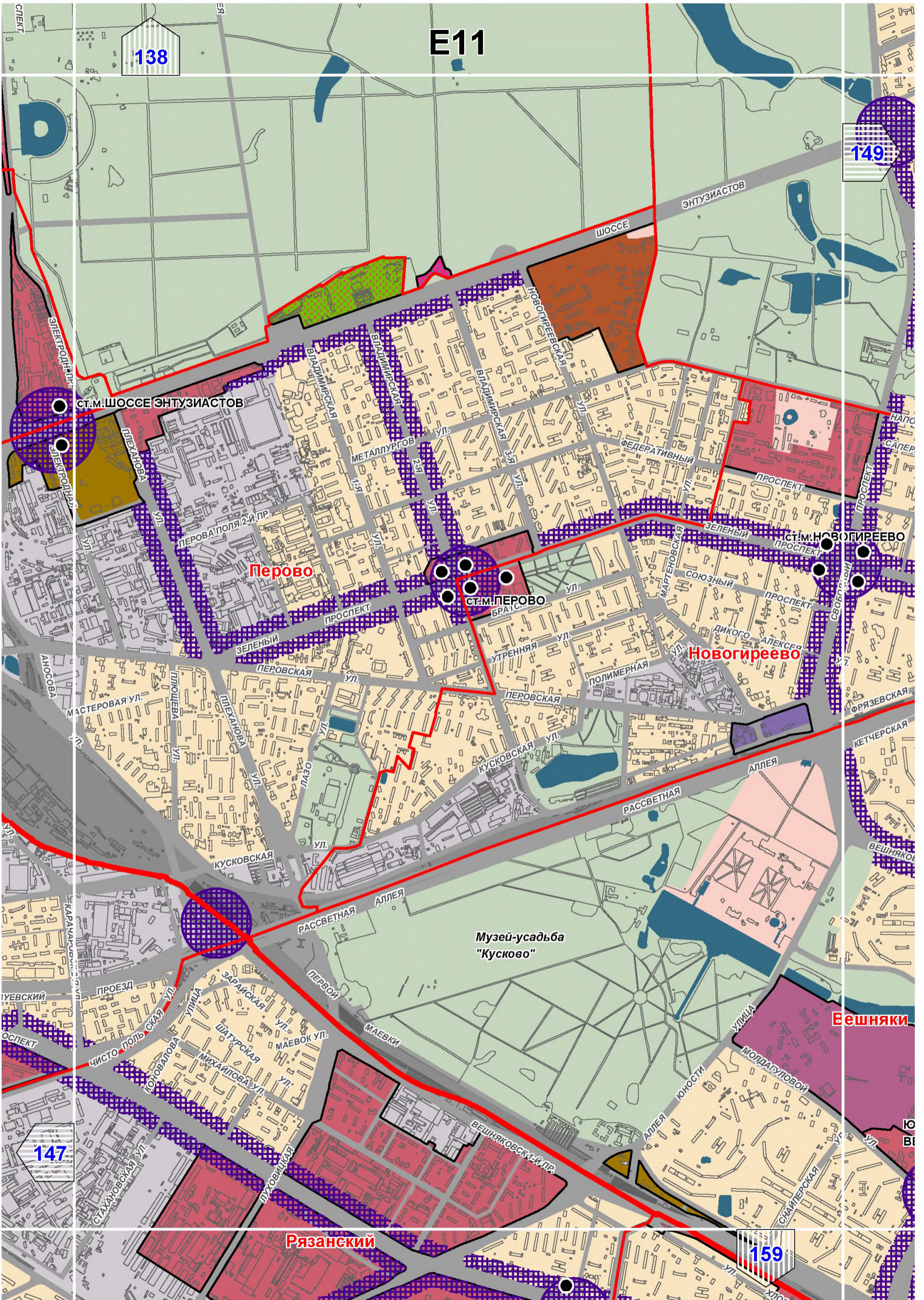


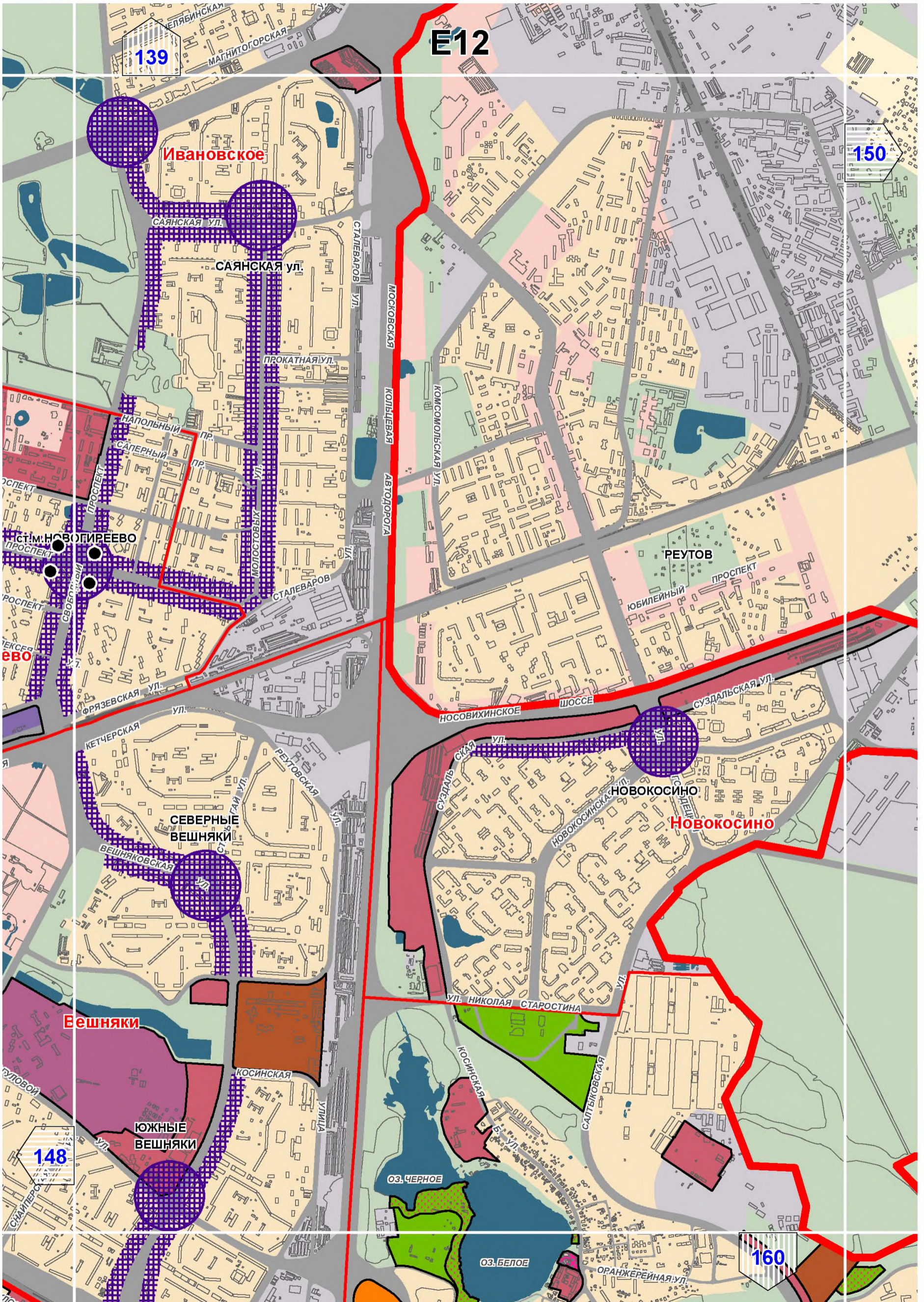


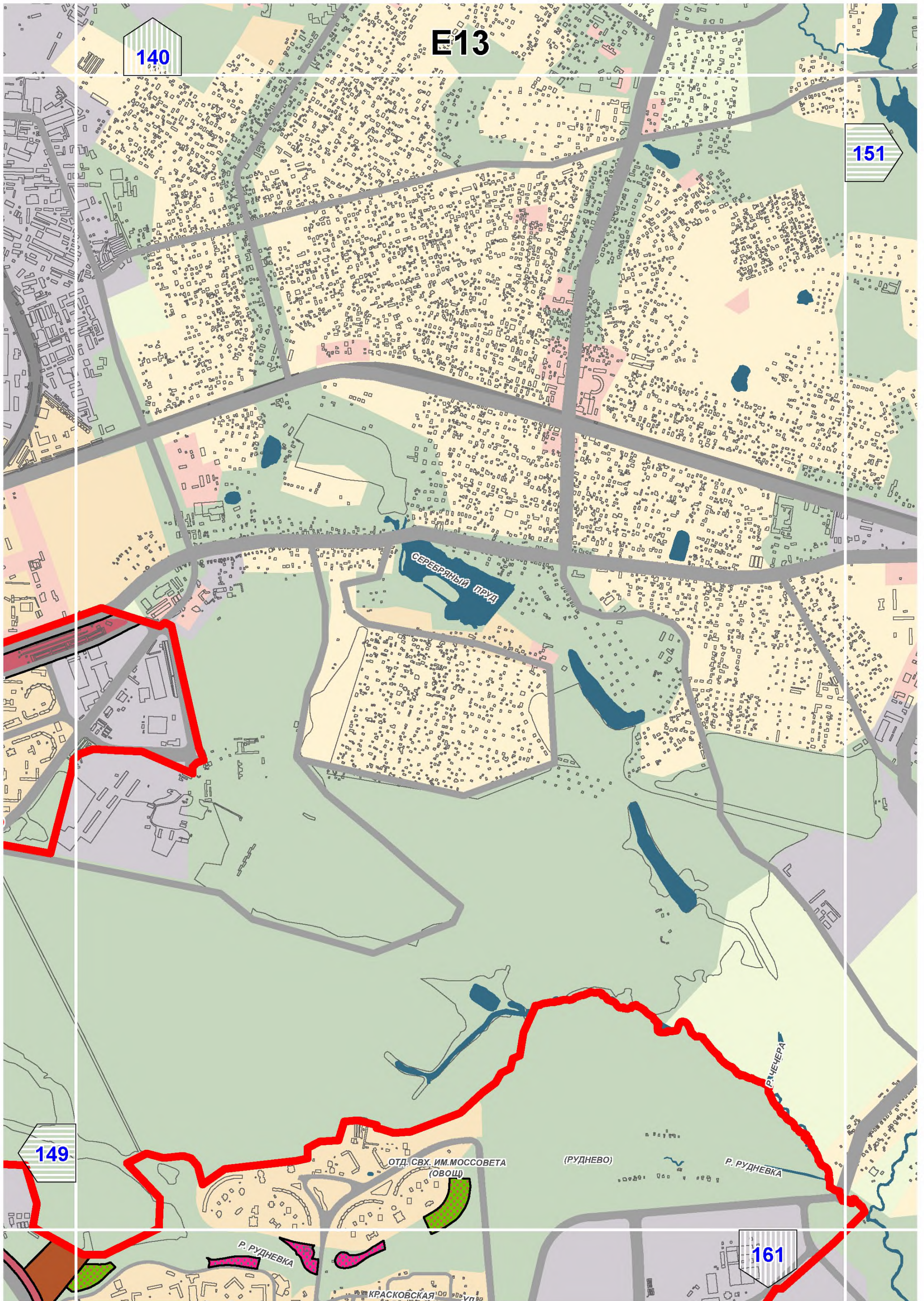


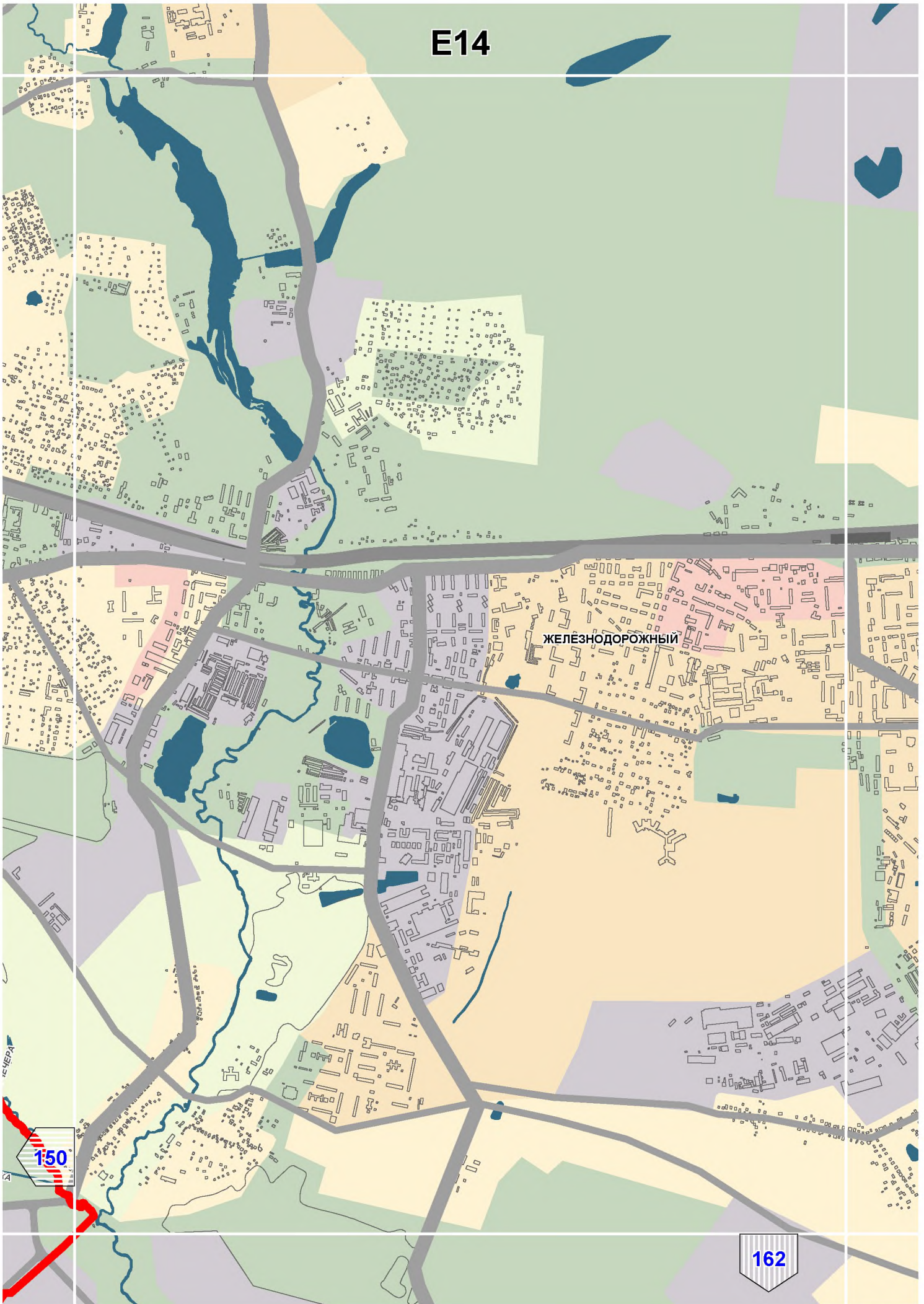


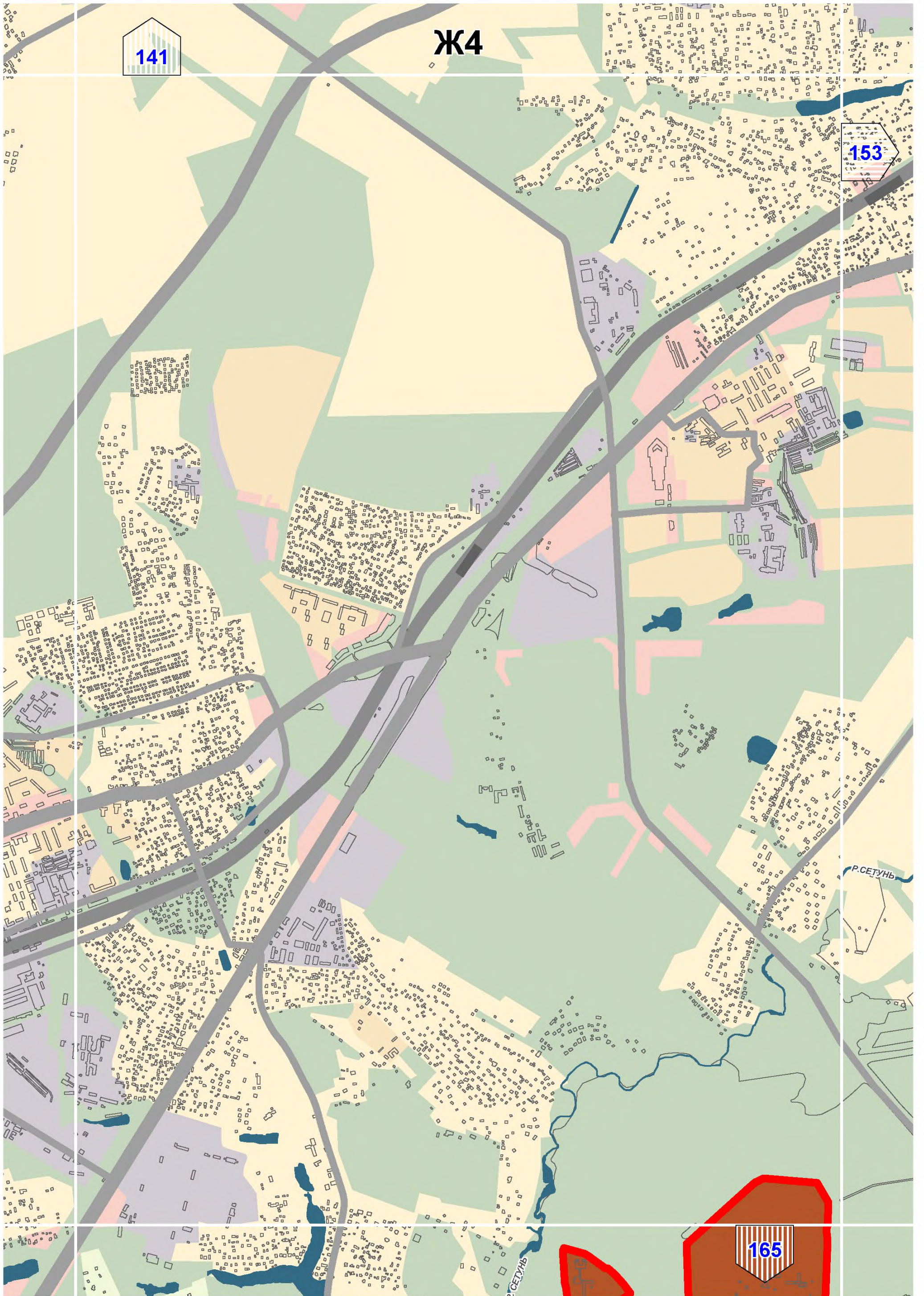


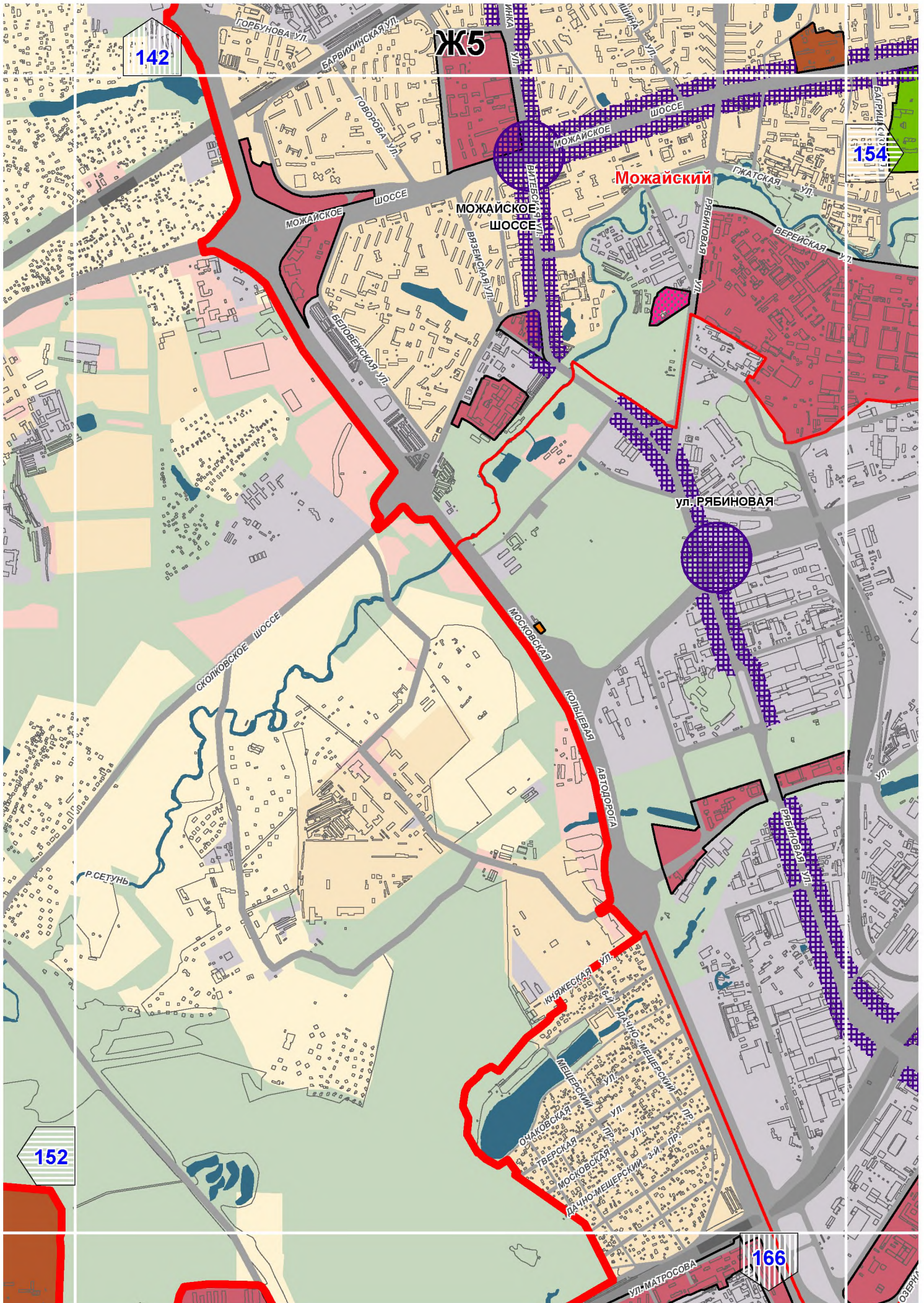


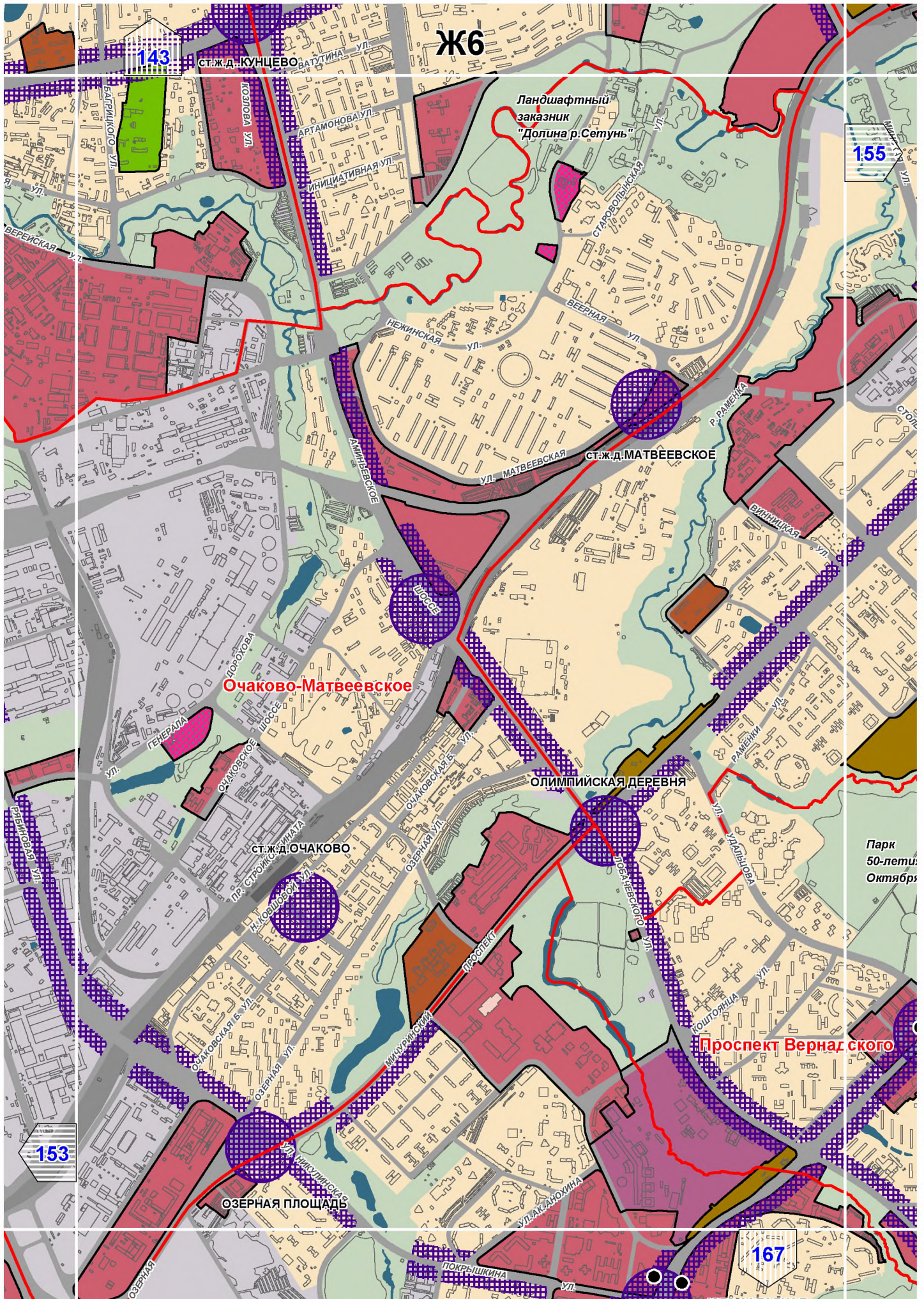


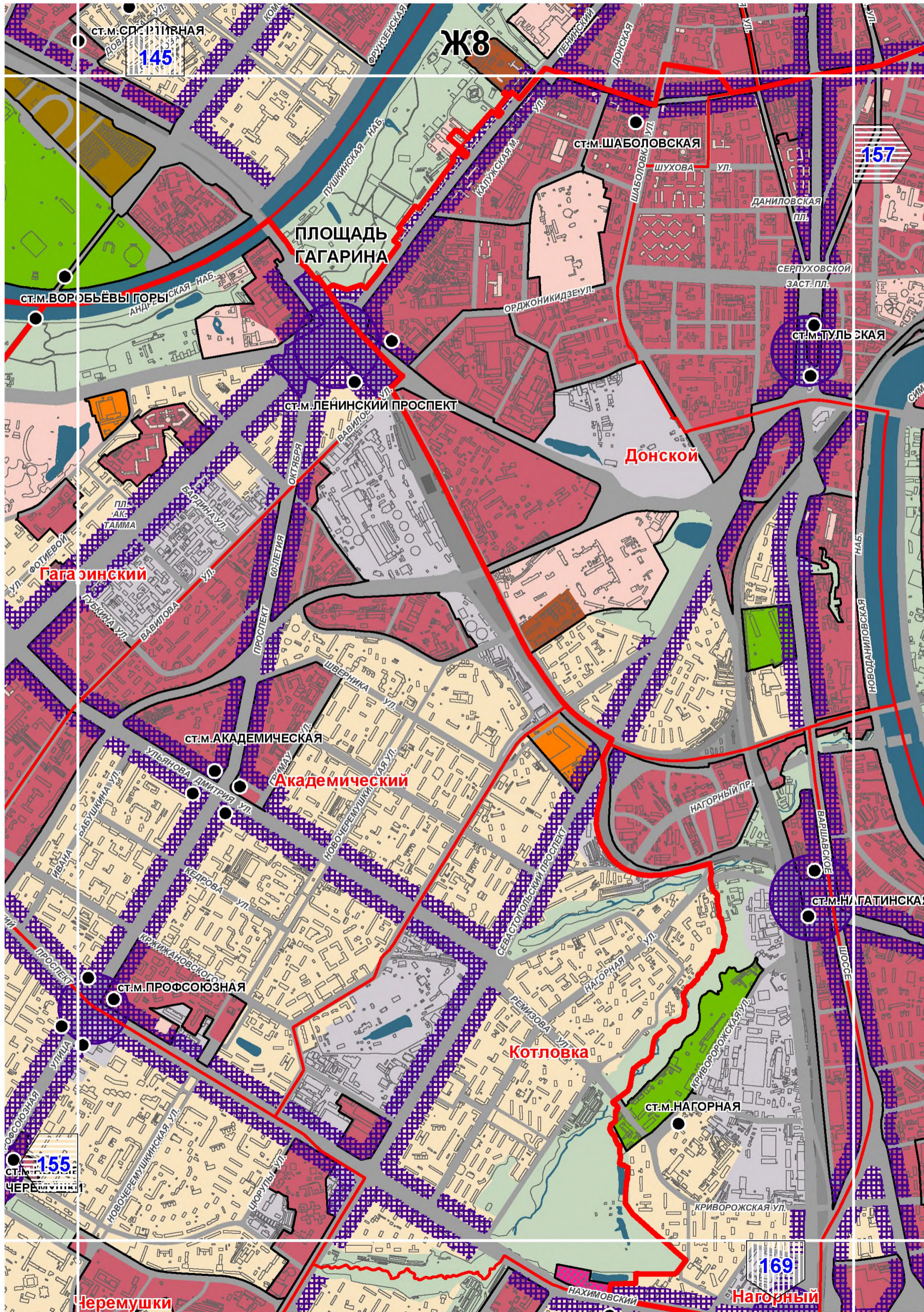


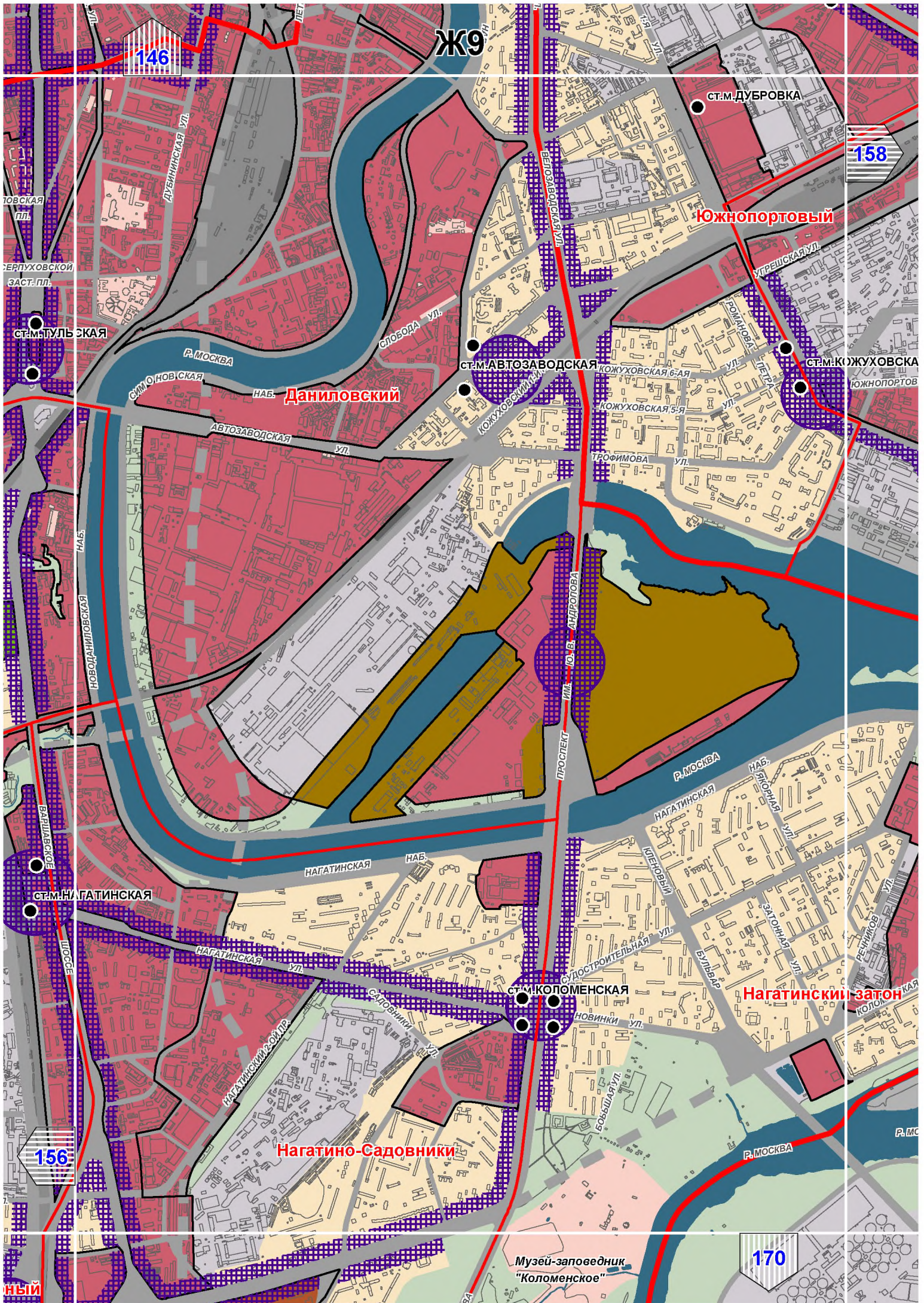


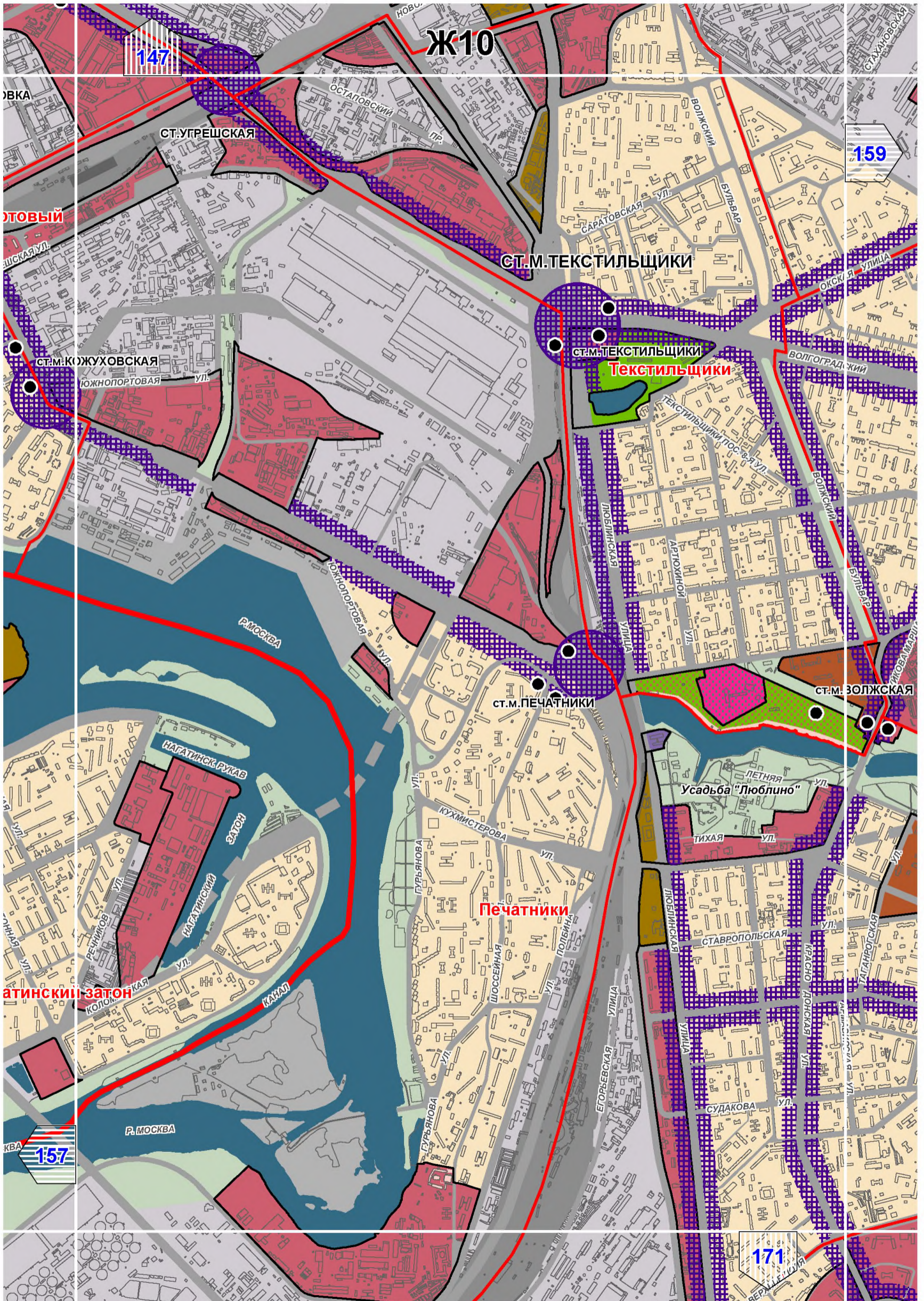


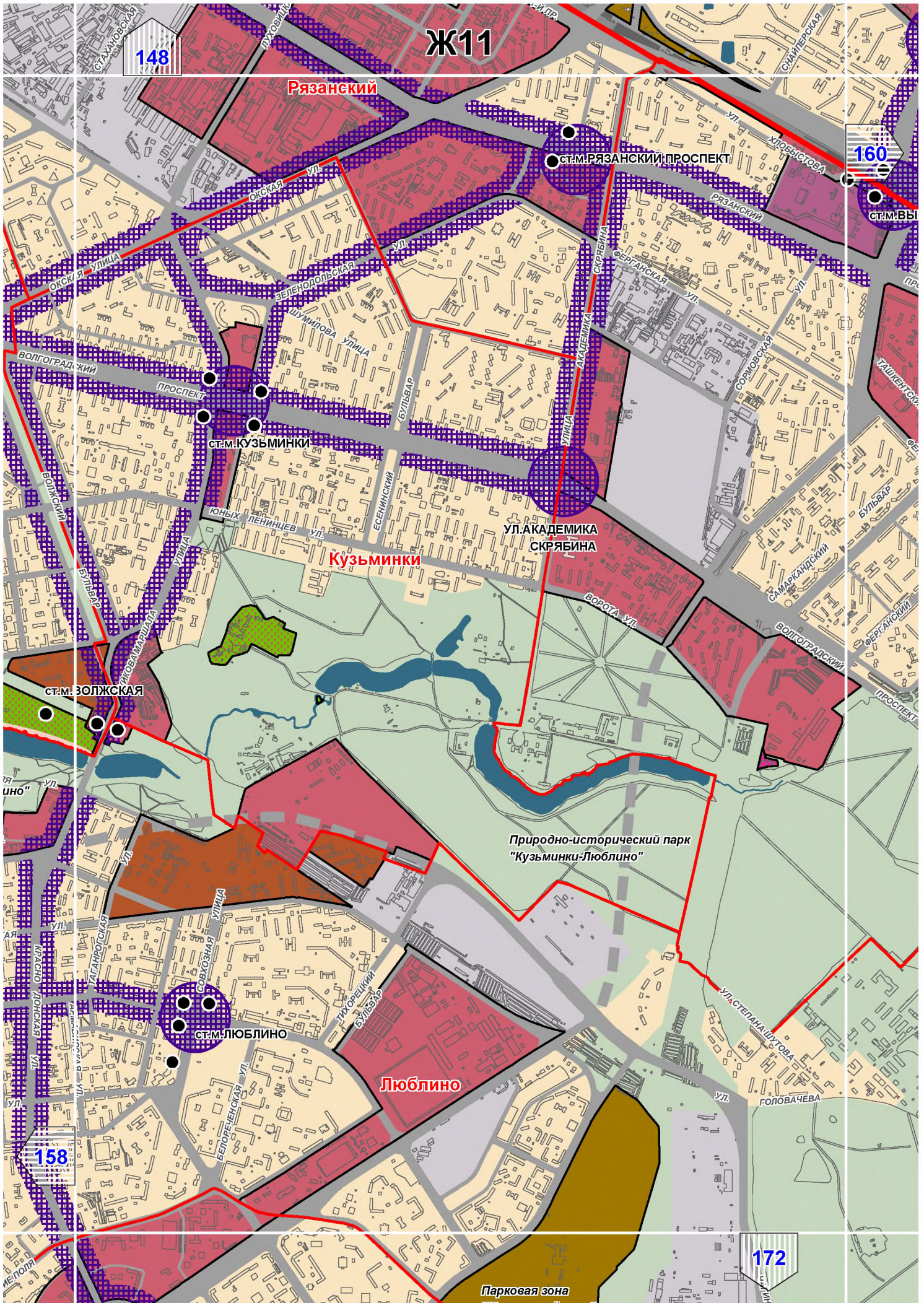












Ж11

Рязанский

148

160

Кузьминки

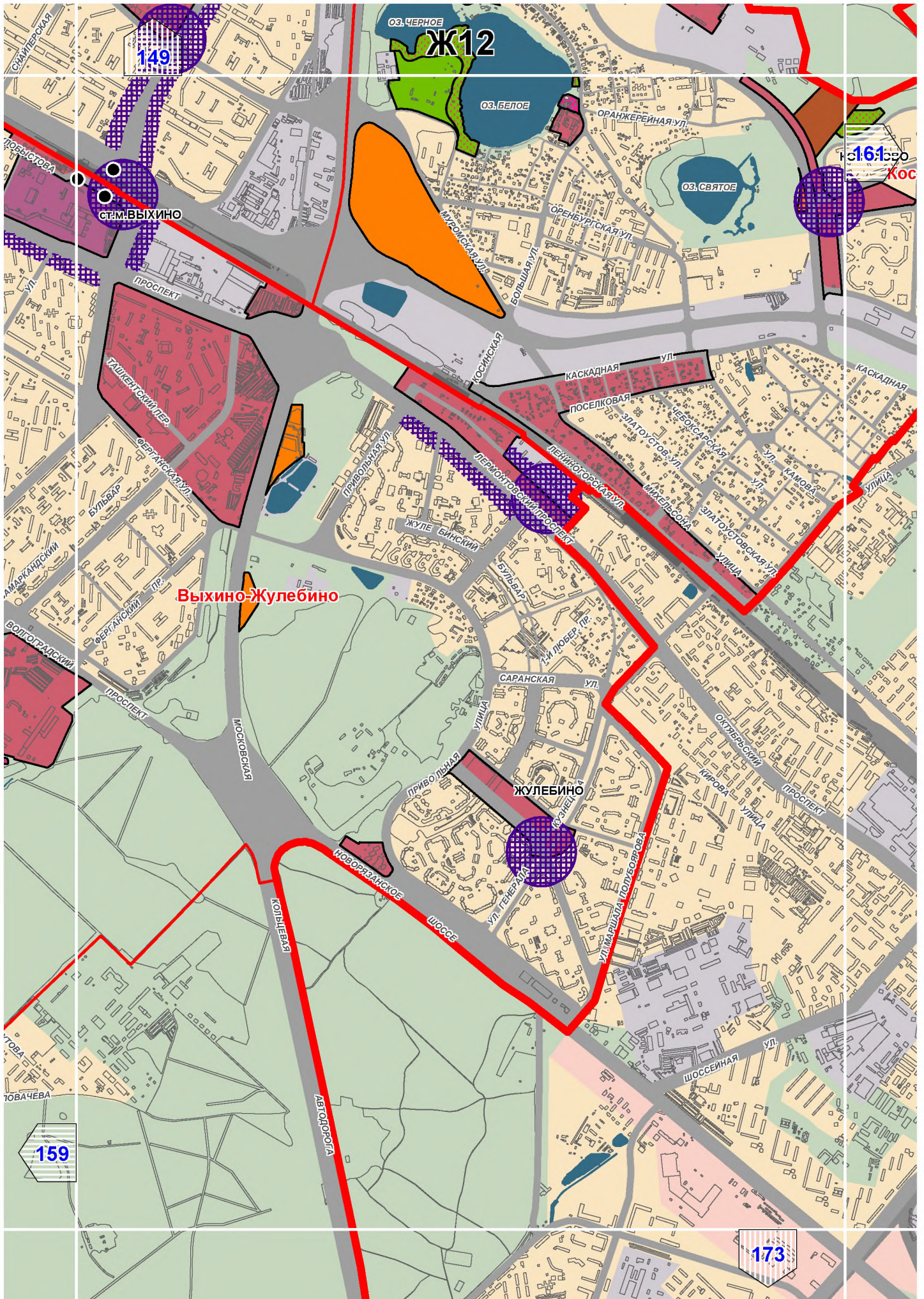
Природно-исторический парк "Кузьминки-Люблино"

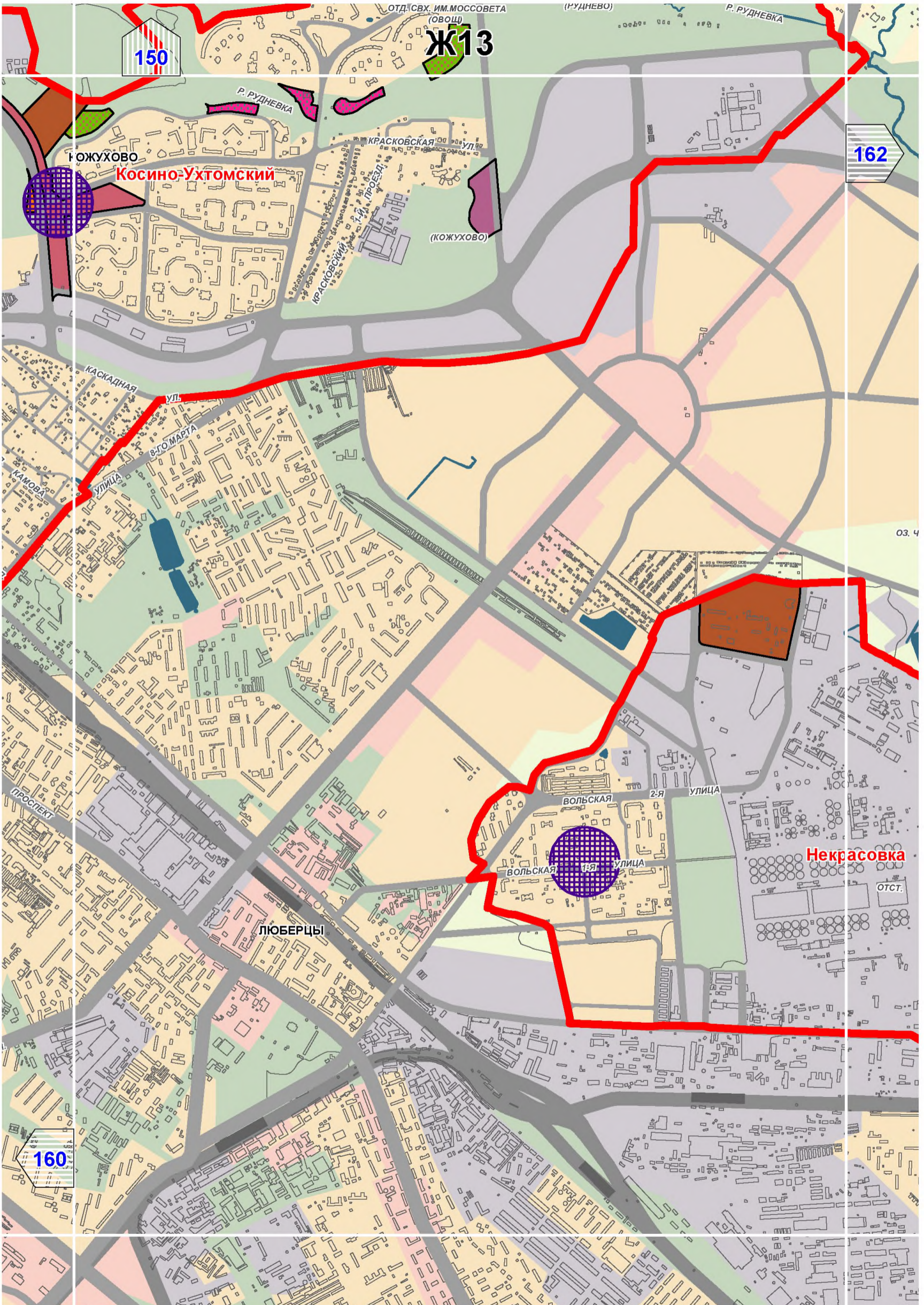
Люблино

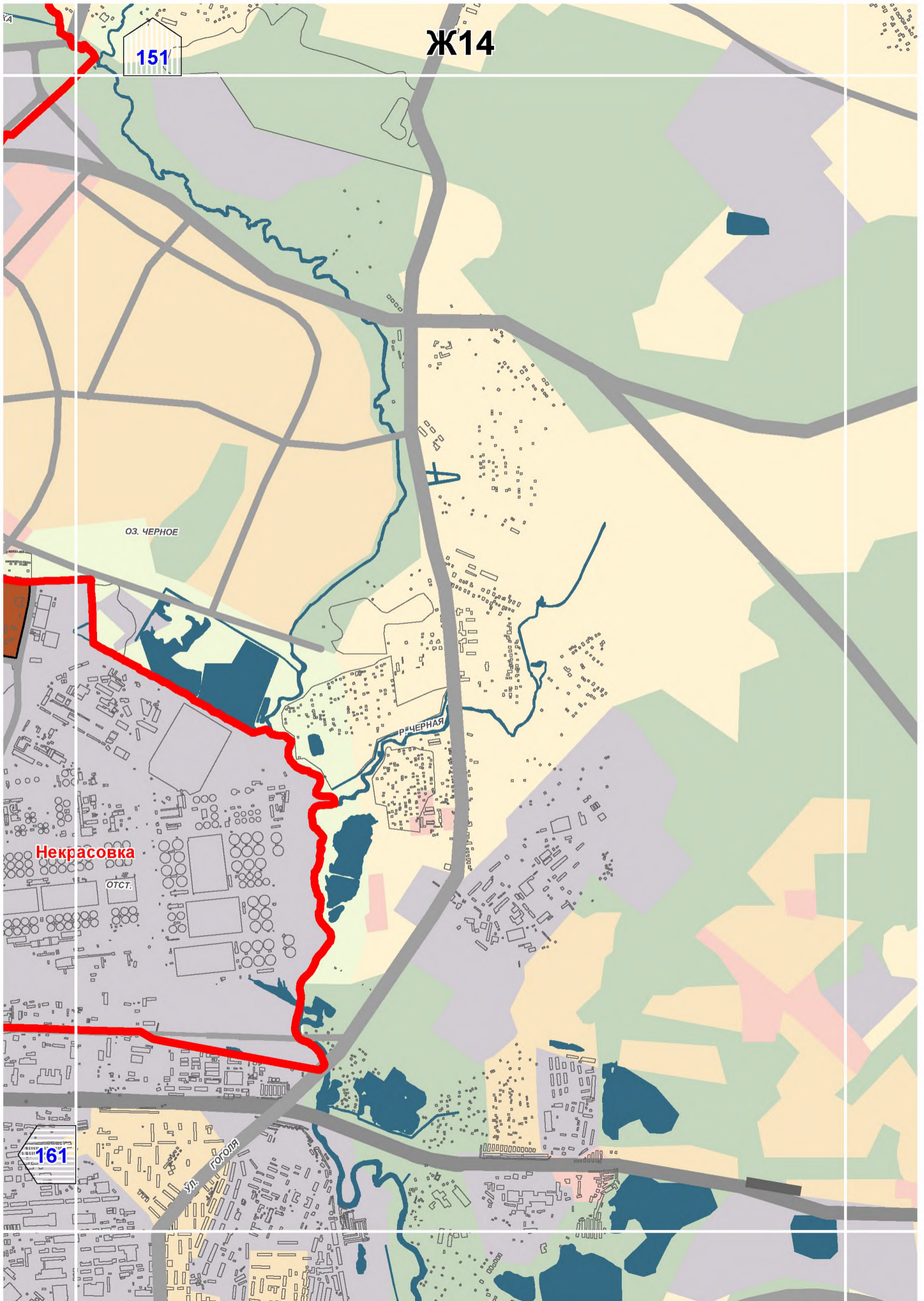
158

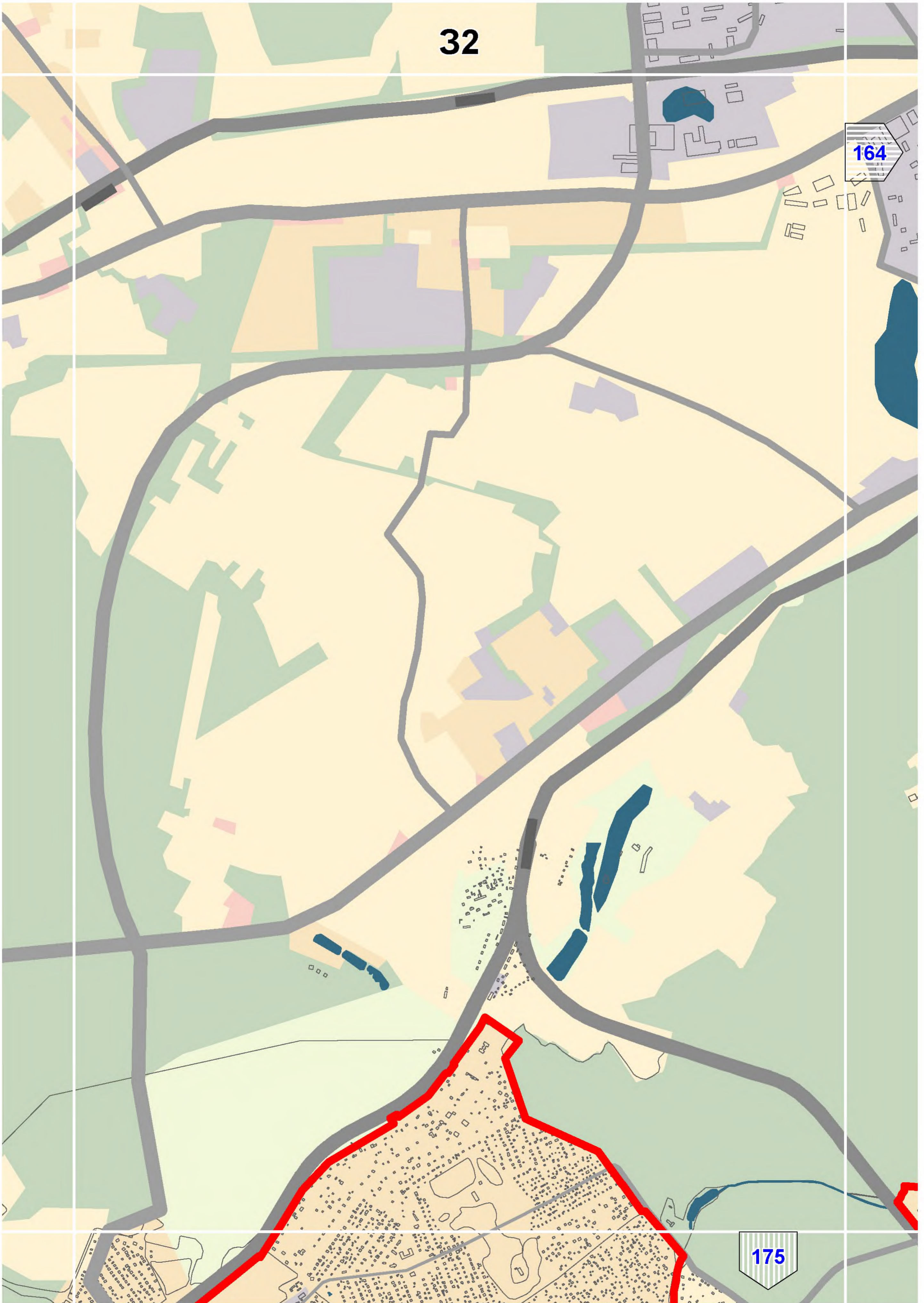
172

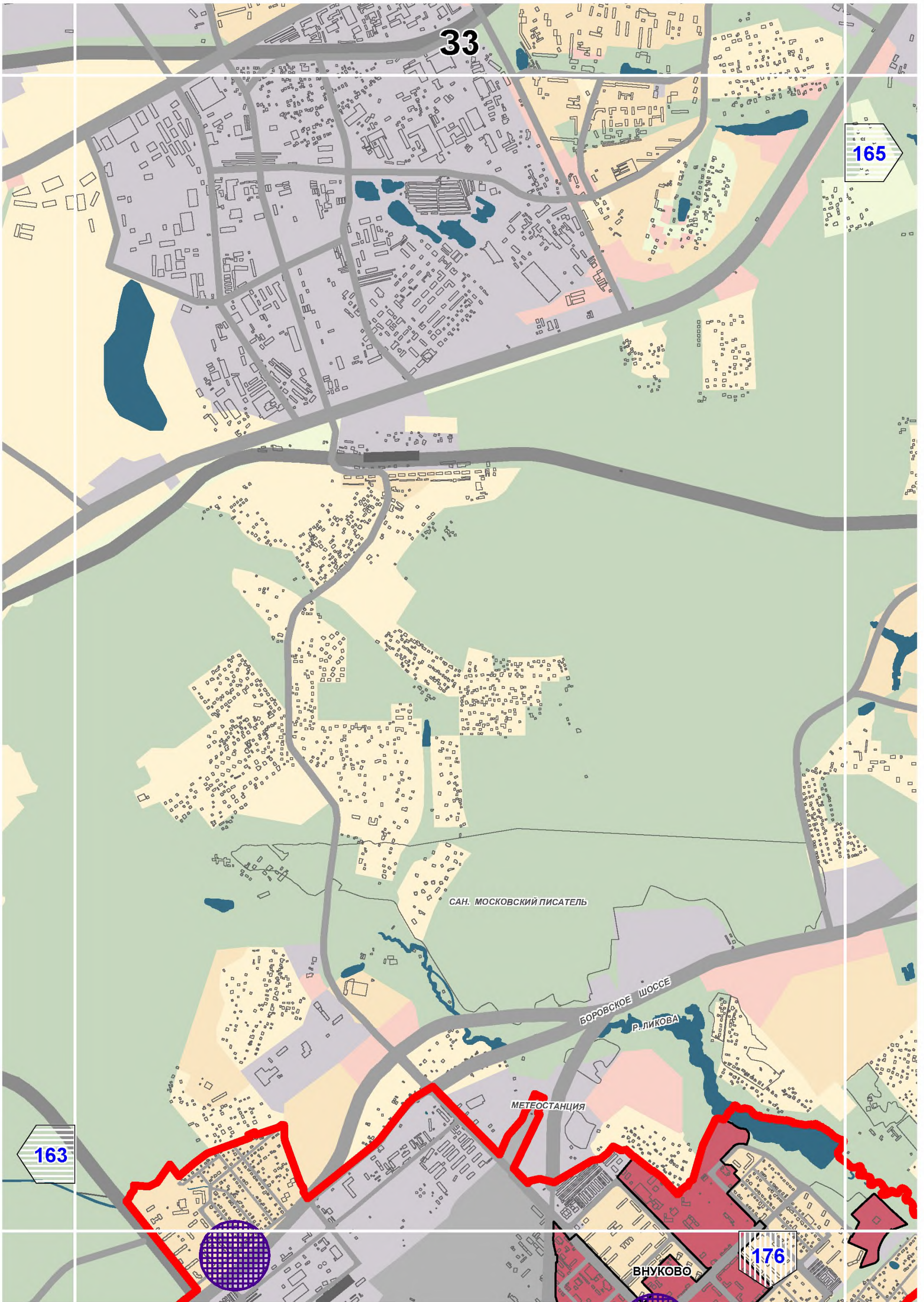
Парковая зона

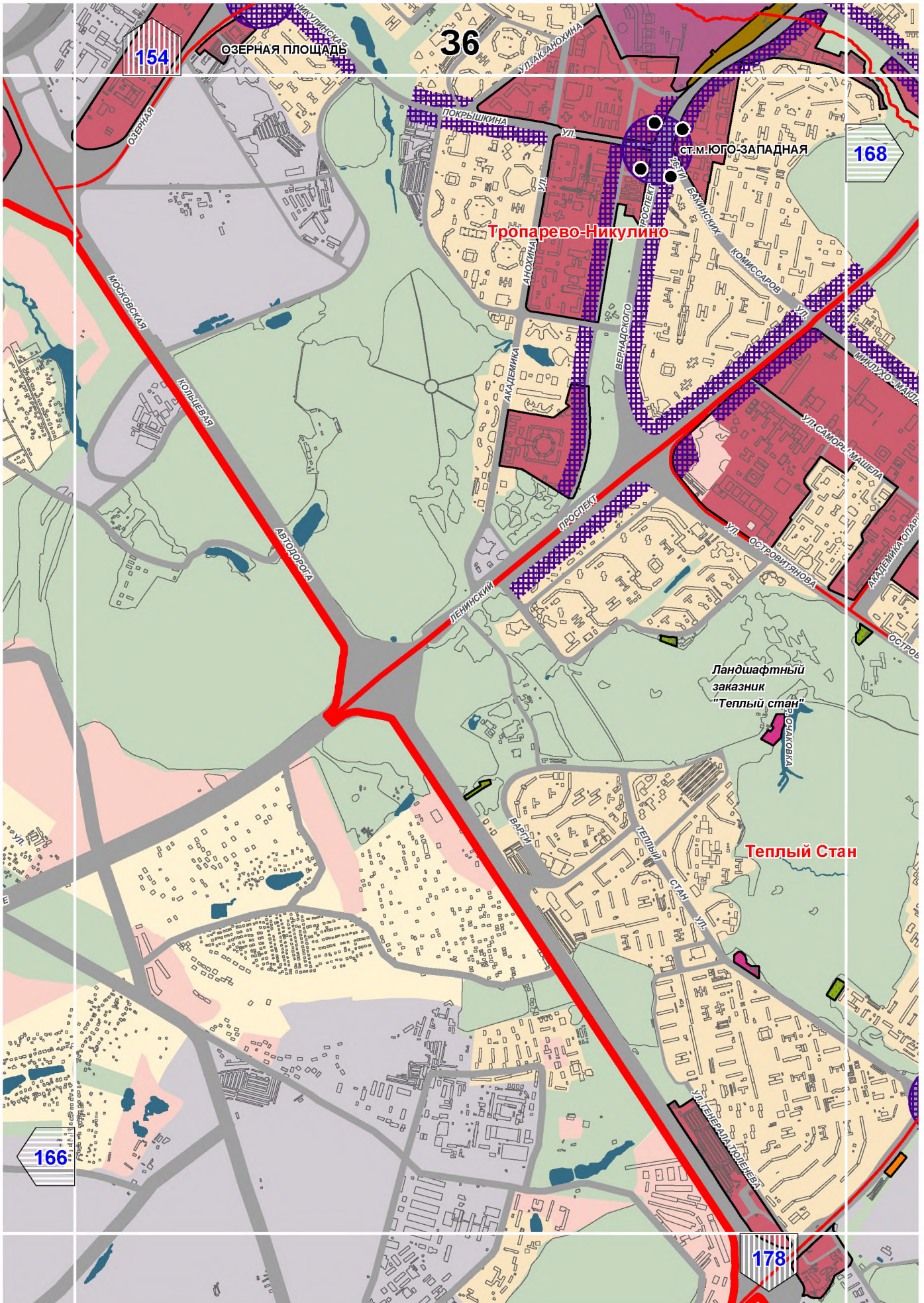


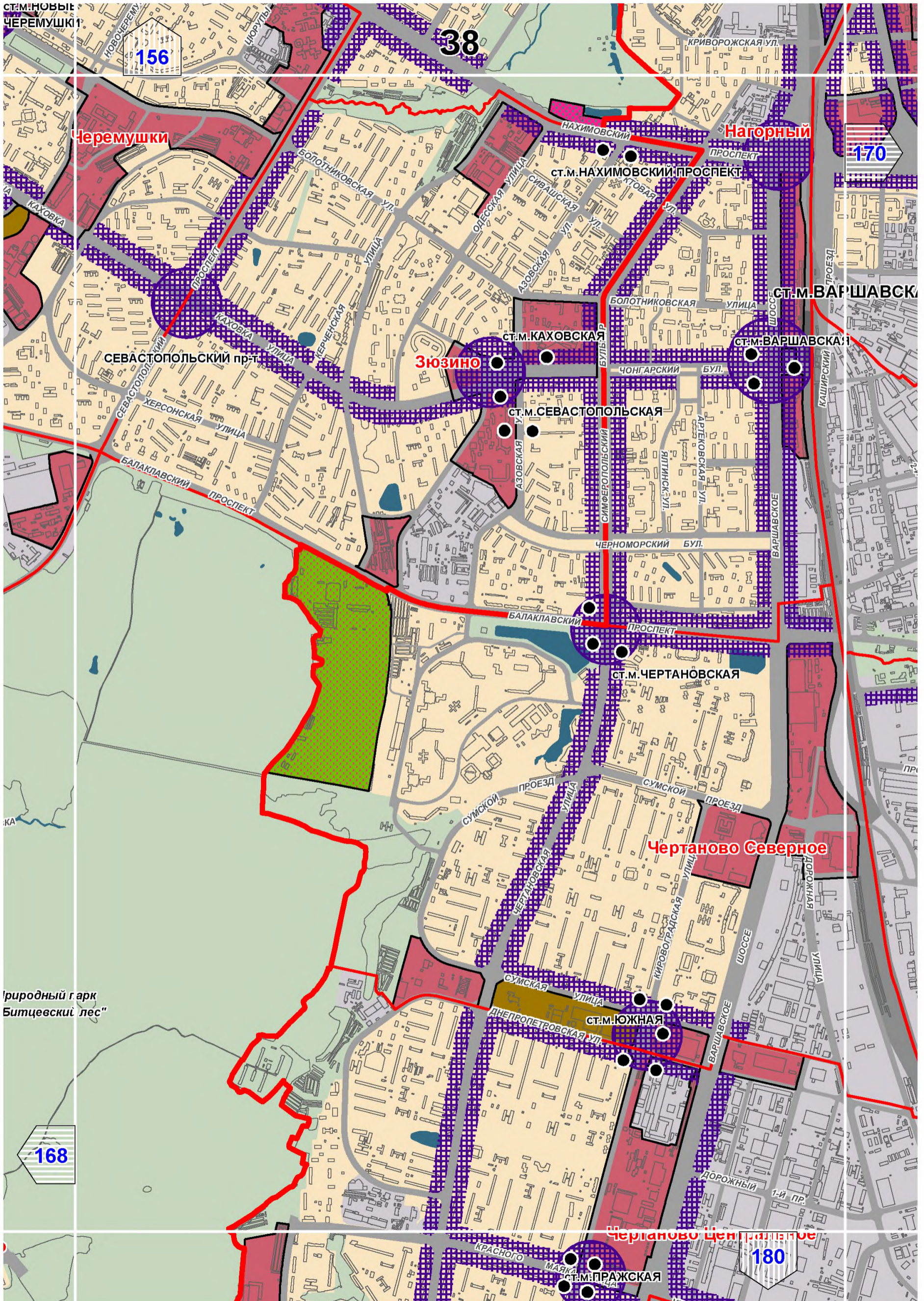


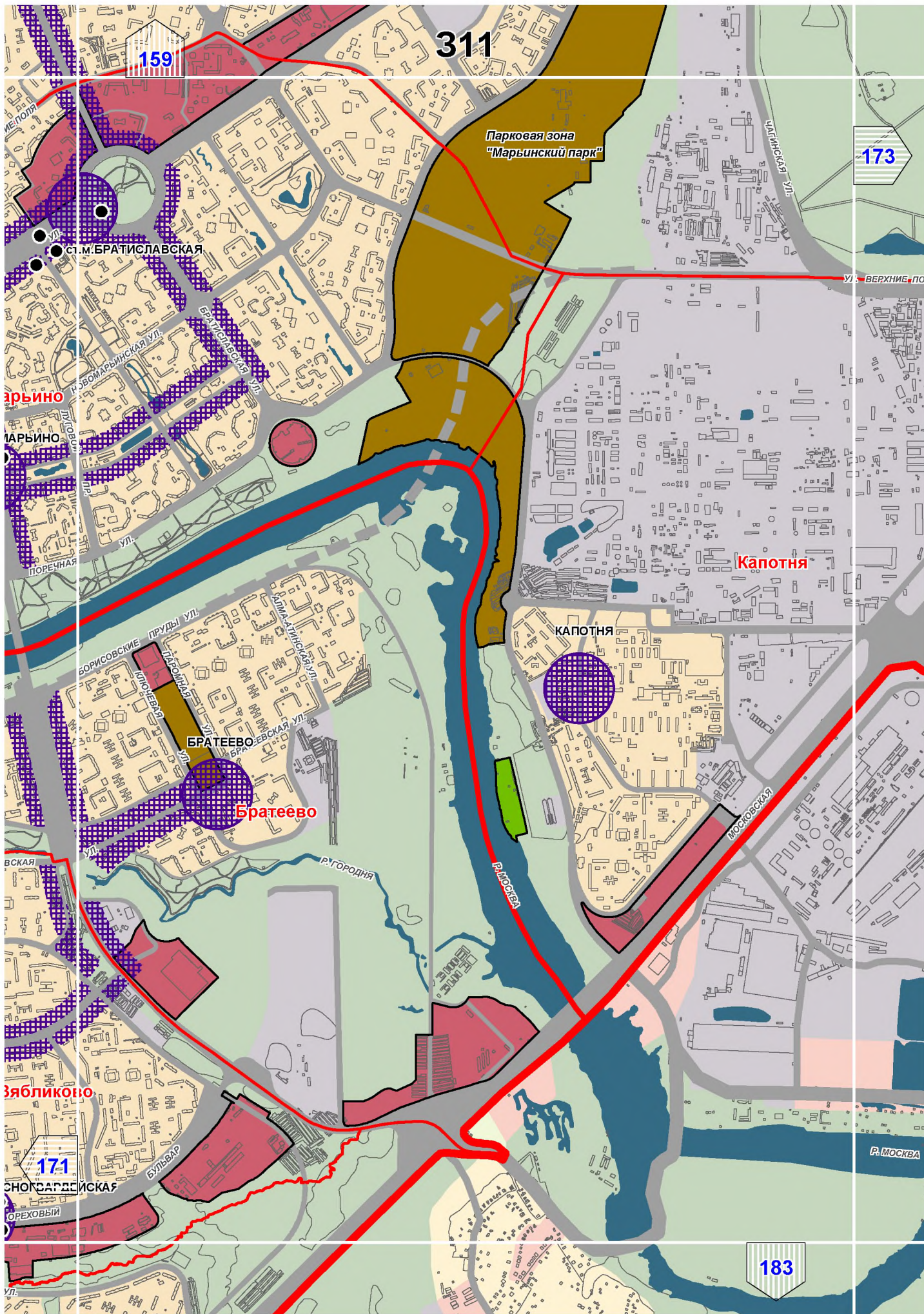


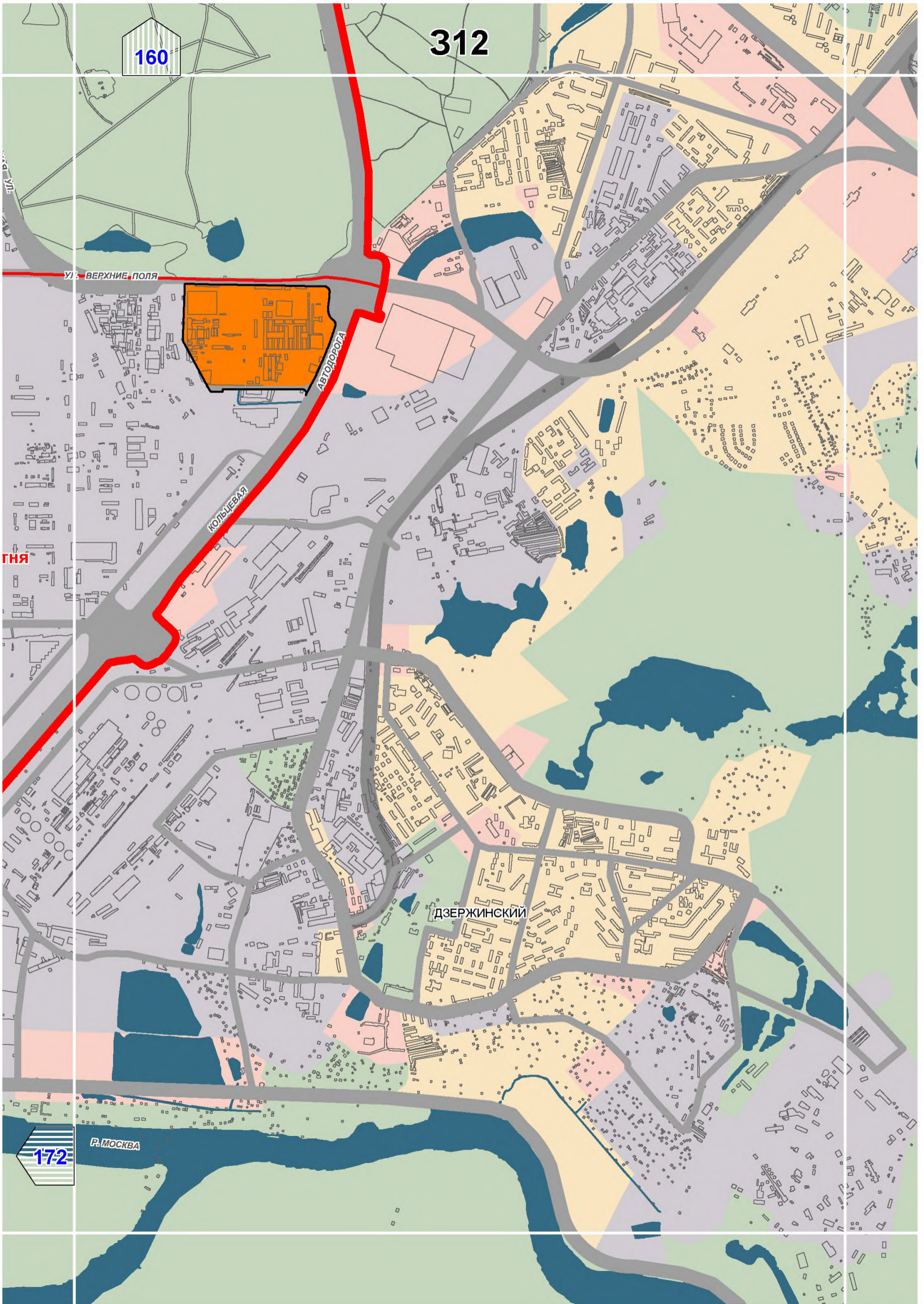


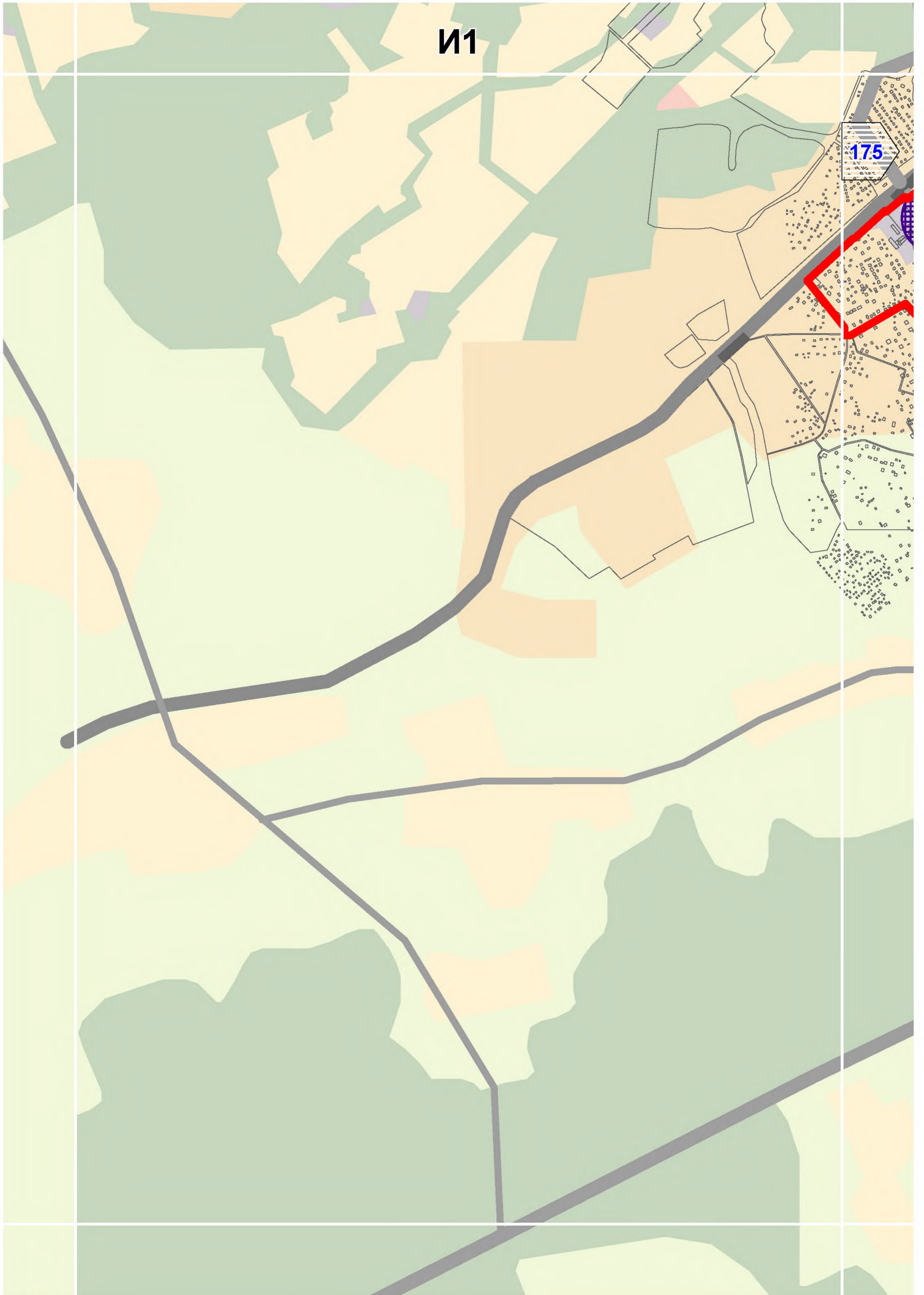


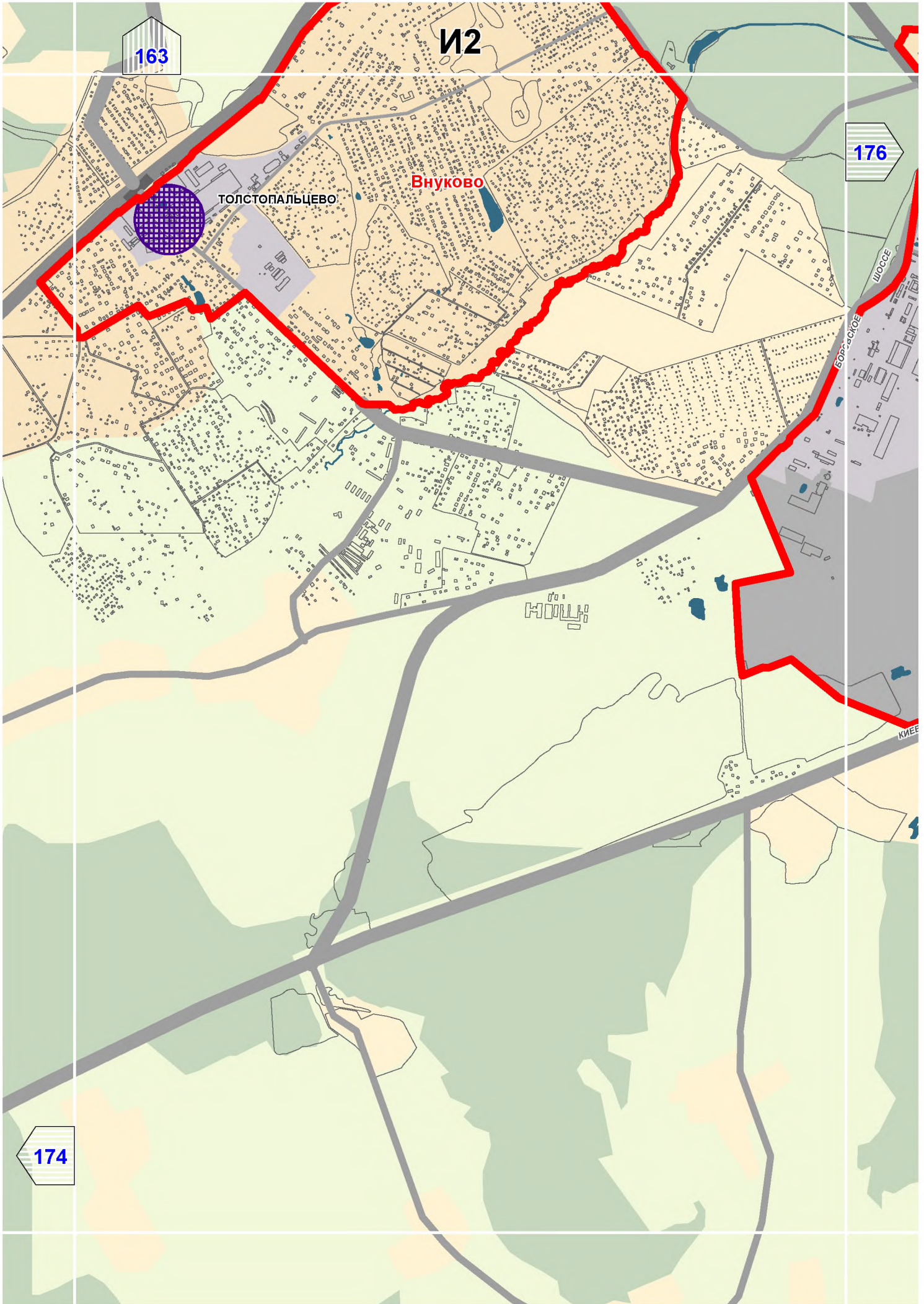


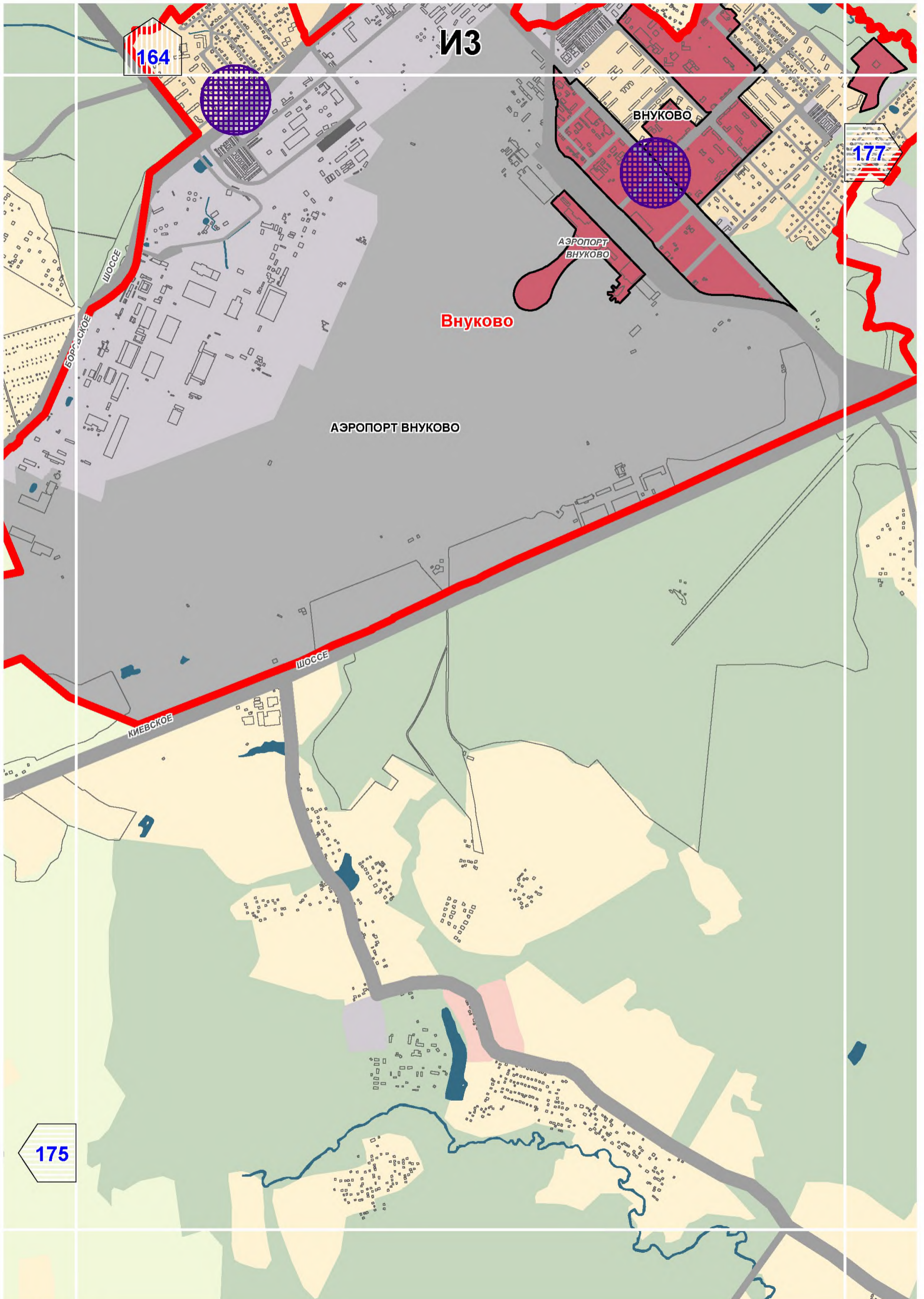


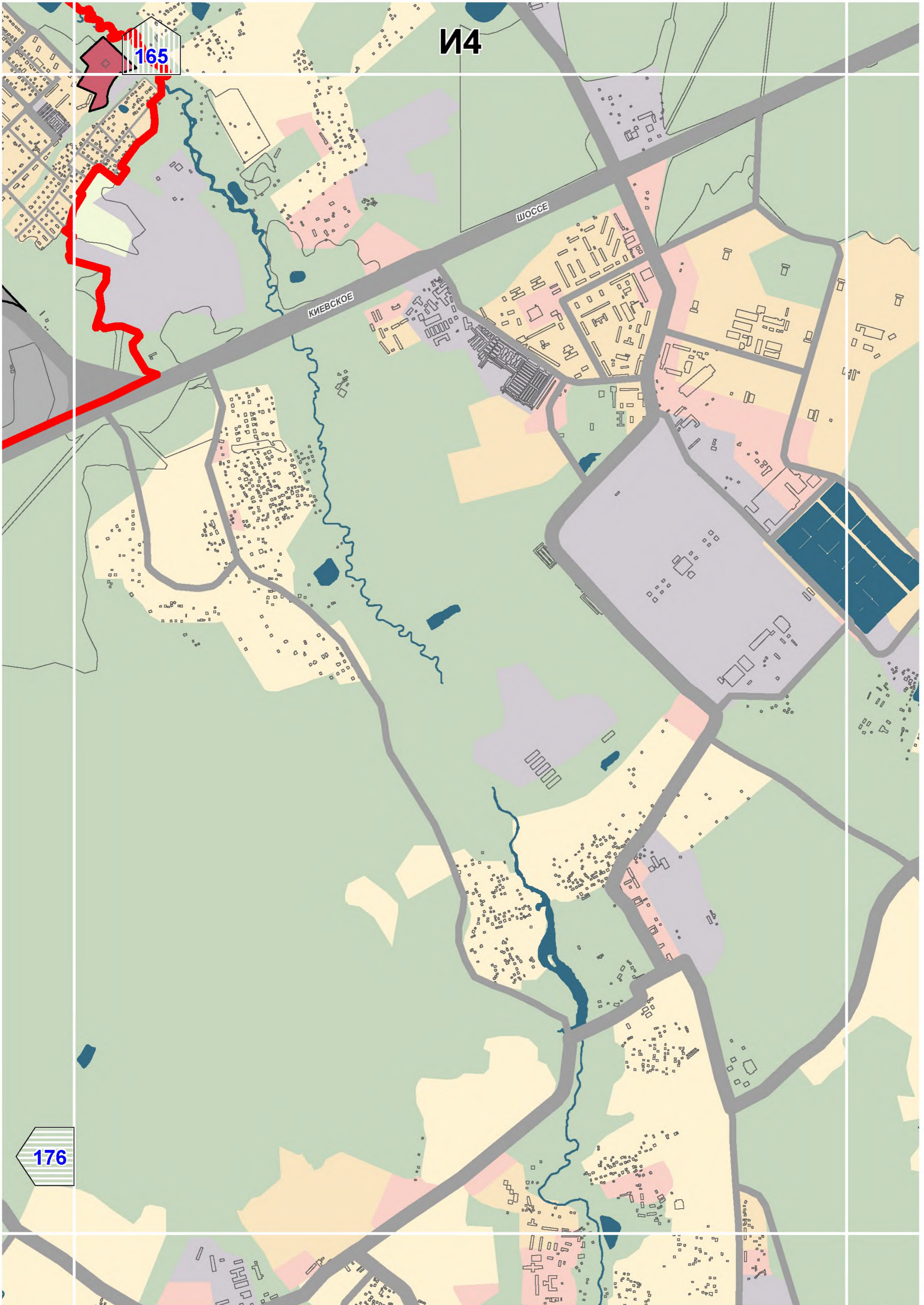


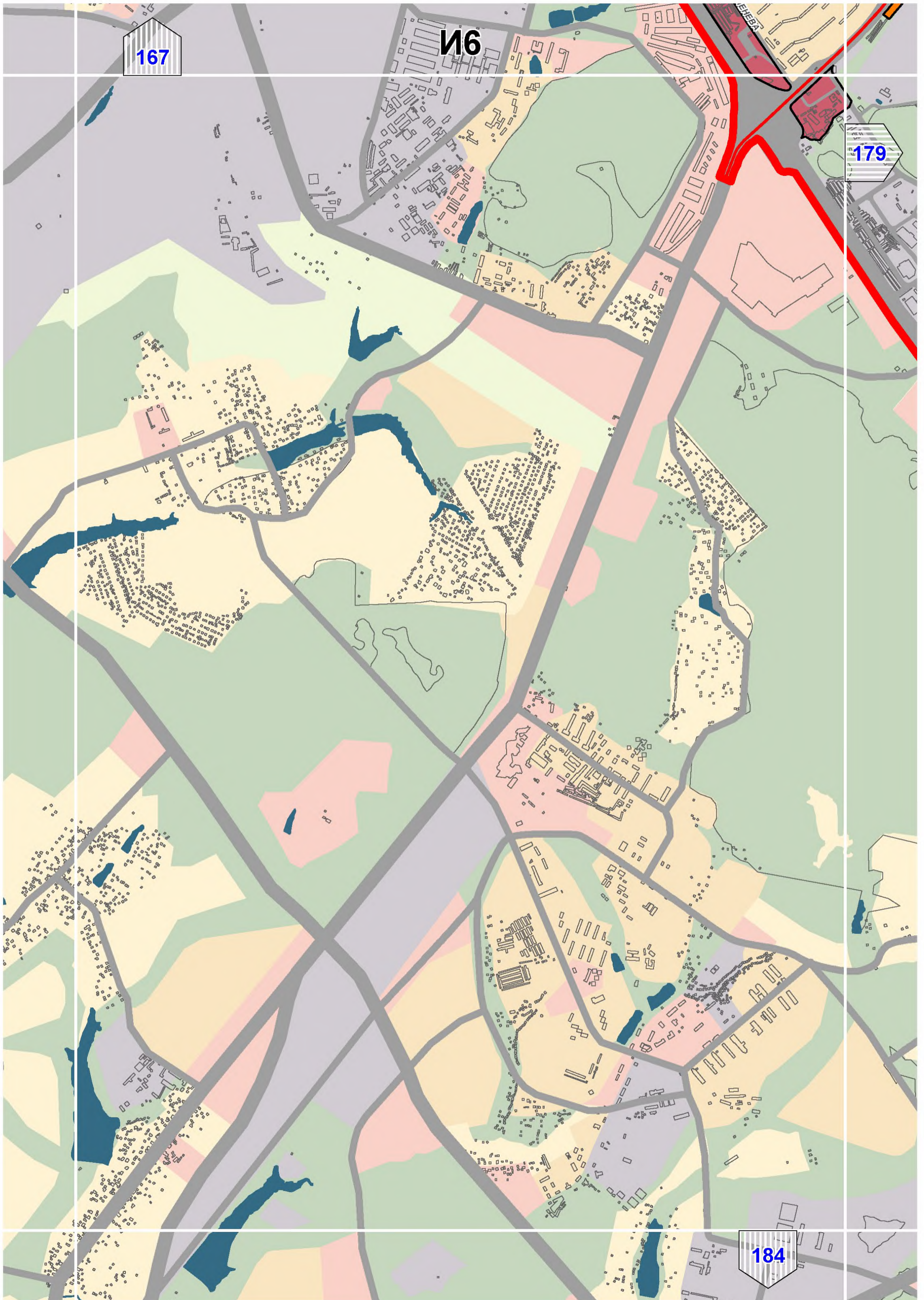


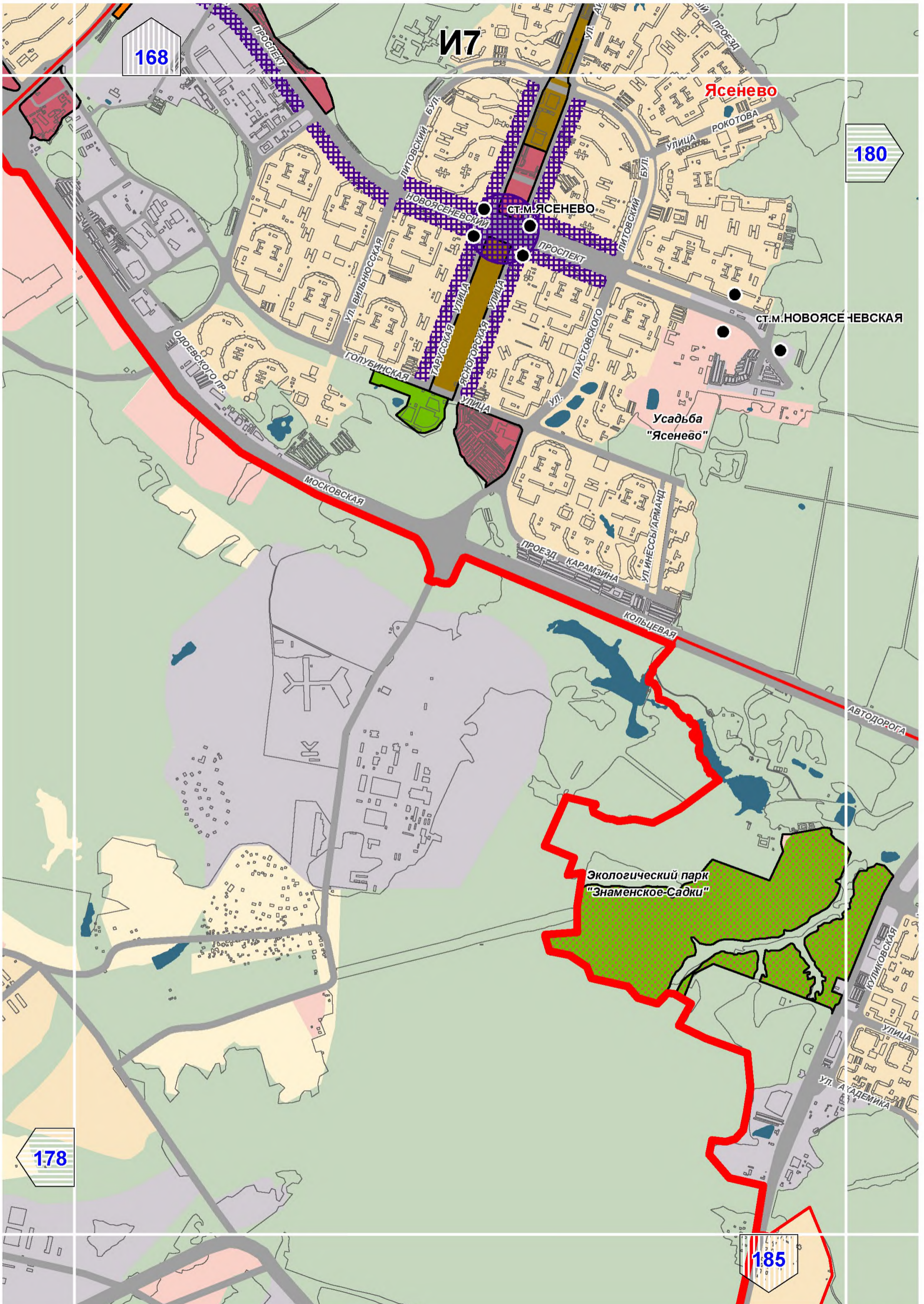


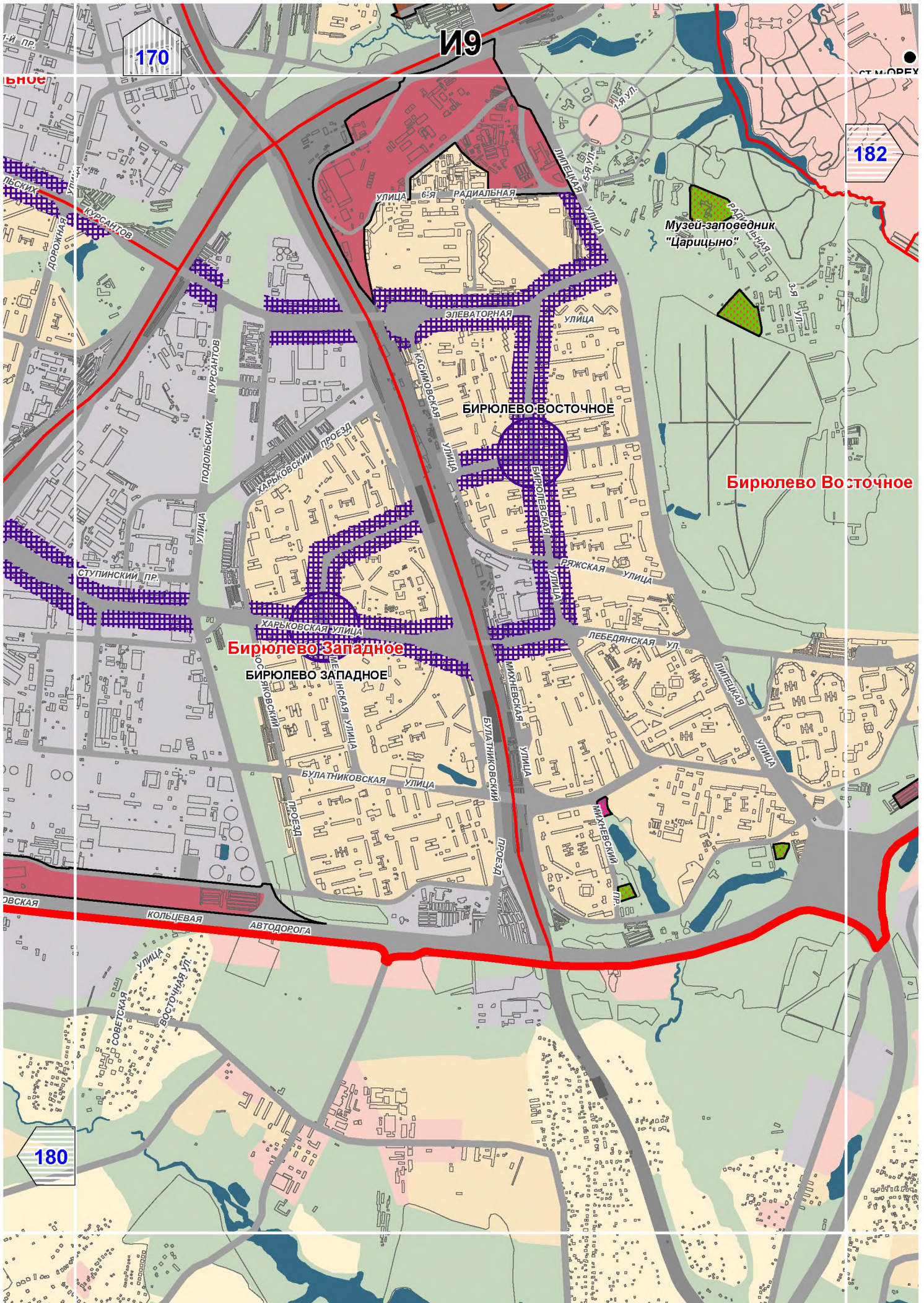


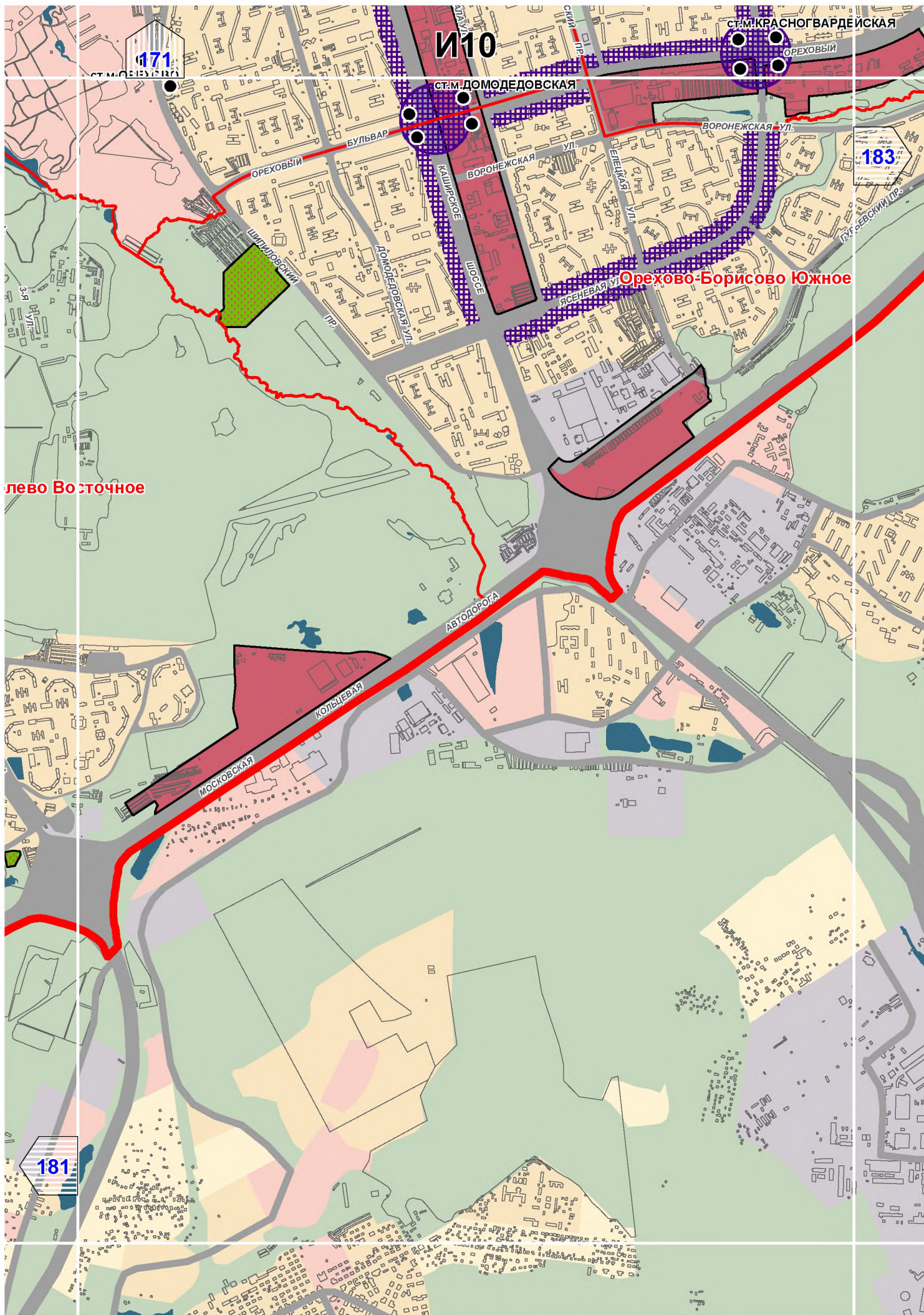




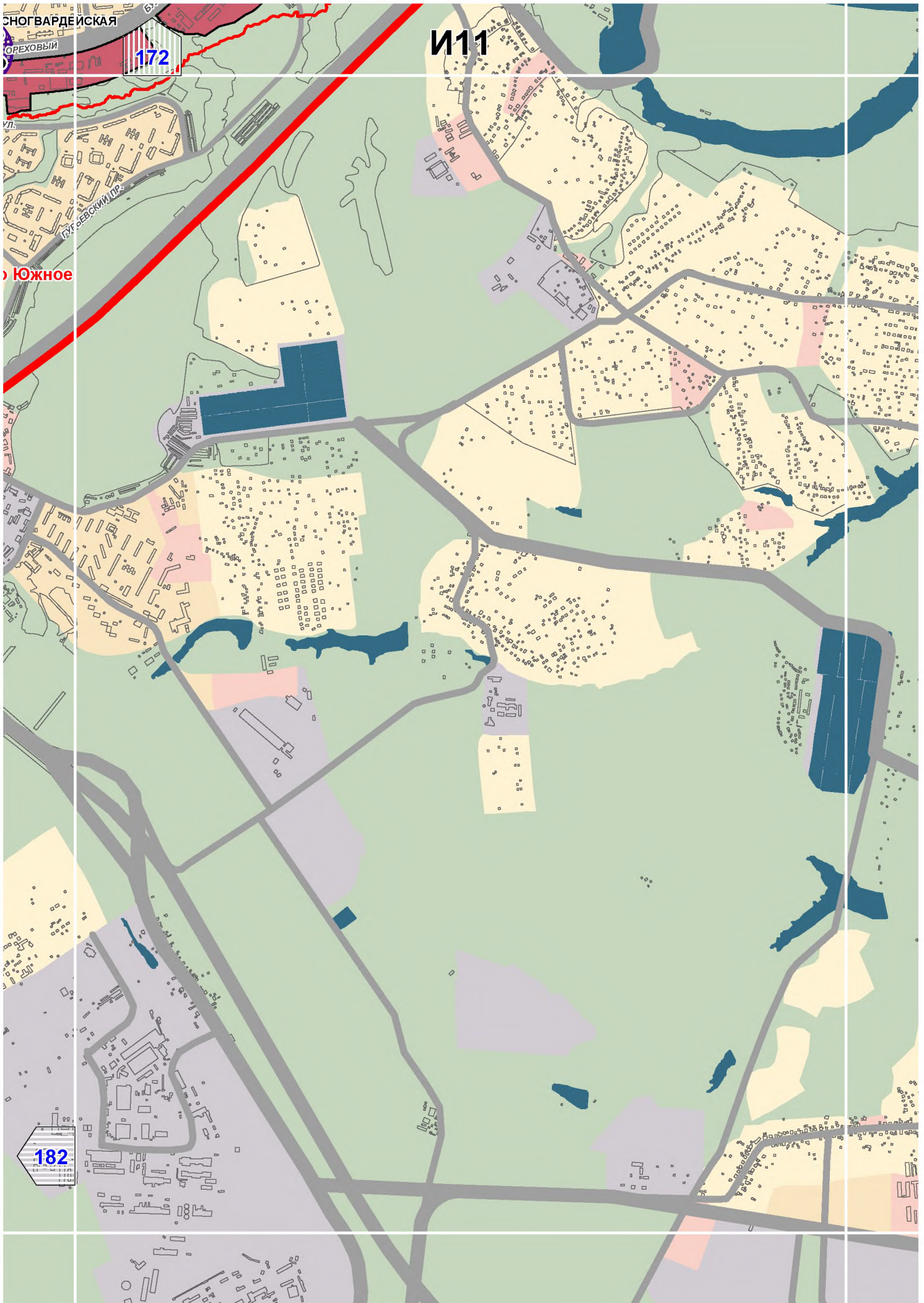


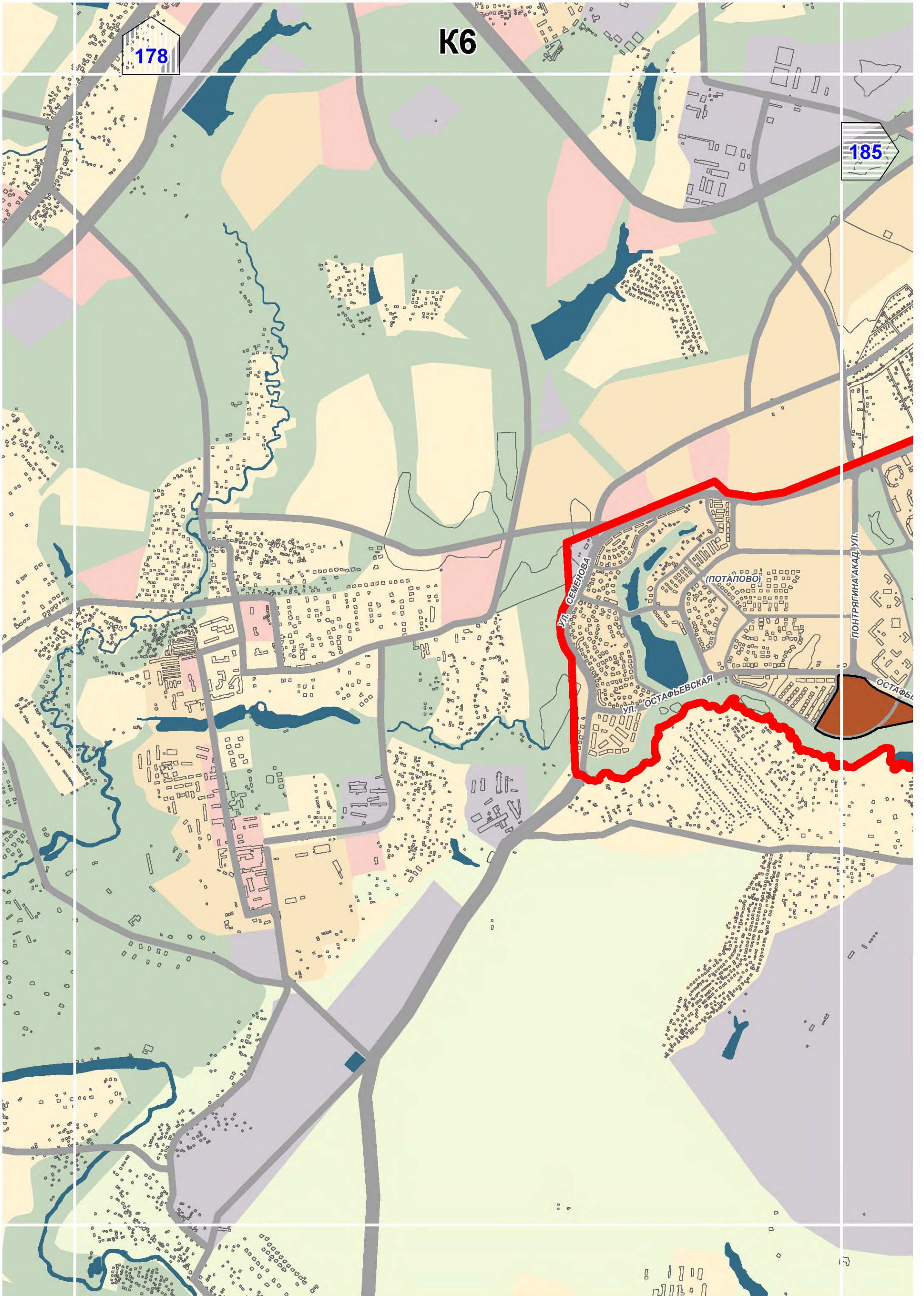


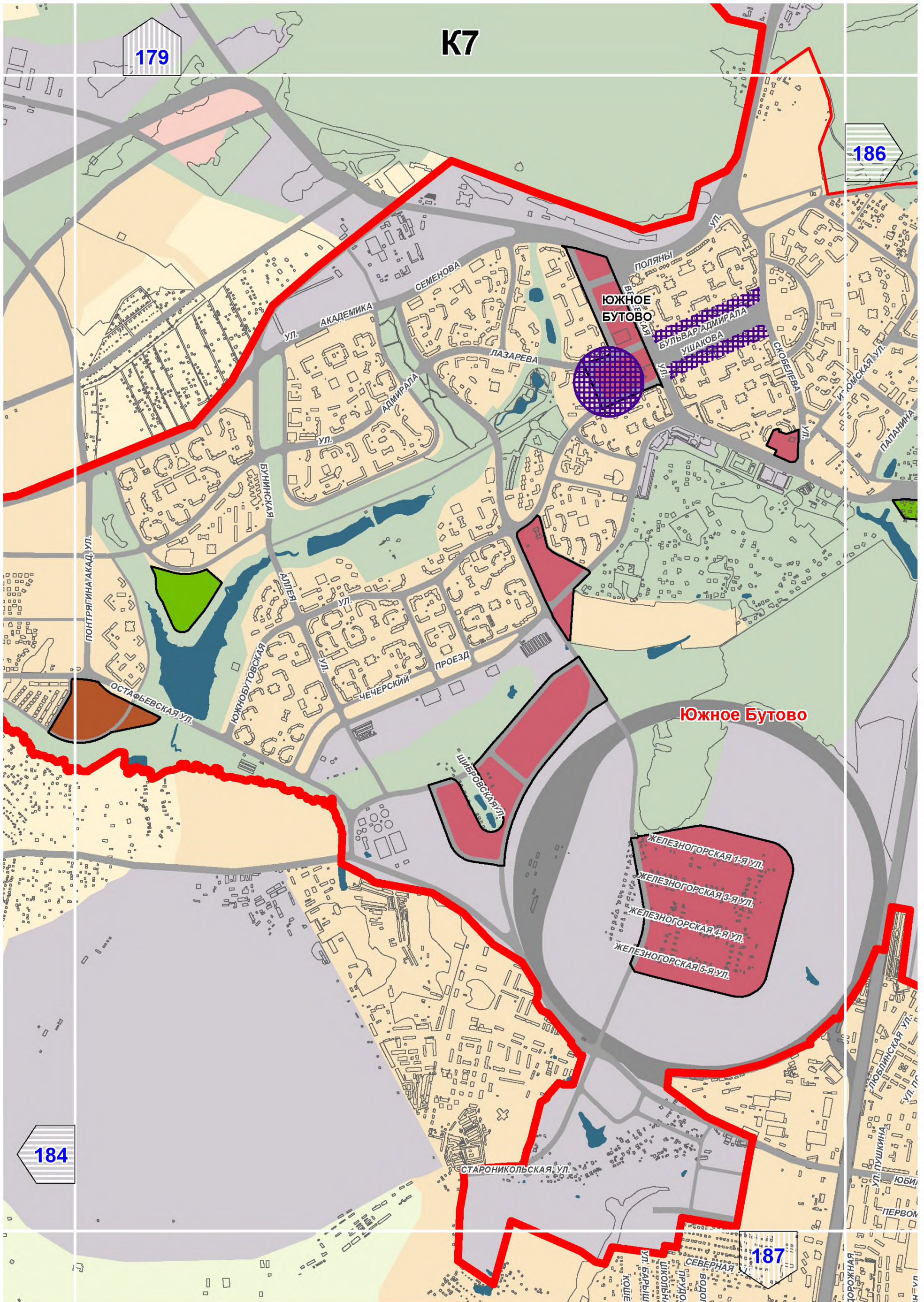




лево Восточное







K7

179

186

ЮЖНОЕ
БУТОВО

Южное Бутово

ЖЕЛЕЗНОГОРСКАЯ 1-Я УЛ.
 ЖЕЛЕЗНОГОРСКАЯ 3-Я УЛ.
 ЖЕЛЕЗНОГОРСКАЯ 4-Я УЛ.
 ЖЕЛЕЗНОГОРСКАЯ 5-Я УЛ.

184

187

