

ЦНИИП градостроительства
Госкомархитектуры

Рекомендации

по районированию
территории СССР
для целей
расселения
и районной
планировки



Москва 1988

**Центральный
научно-исследовательский и проектный
институт по градостроительству
(ЦНИИП градостроительства)
Госкомархитектуры**

Рекомендации

**по районированию
территории СССР
для целей
расселения
и районной
планировки**

Москва Стройиздат 1988

Рекомендовано к изданию Научно-техническим советом ЦНИИП градостроительства Госкомархитектуры.

Рекомендации по районированию территории СССР для целей расселения и районной планировки / ЦНИИП градостроительства. — М.: Стройиздат, 1988. — 216 с.

Освещены основные положения теории экономического районирования, пути использования его результатов в работах по расселению и районной планировке. Приведены состав и характеристики экономических районов СССР, экономических подрайонов и микрорайонов, субрегиональных и первоочередных групповых систем населенных мест. Изложены критерии, этапы и приемы проведения экономического районирования.

Для проектировщиков и научных работников, занимающихся вопросами расселения, районной планировки и градостроительства.

Табл. 6, ил. 9.

Разработаны ЦНИИП градостроительства [канд. геогр. наук Е.Е. Лейзерович (разд. 1—3, прил. 3—5), инженеры Г.И. Амелькова (прил. 1, 3), В.Ш. Юровский (прил. 2—3), архит. О.Ю. Селиверстова (иллюстрации)].

1. ЭКОНОМИЧЕСКОЕ РАЙОНИРОВАНИЕ ТЕРРИТОРИИ СССР

1.1. Для целей проектирования и планирования территория СССР разделена на 19 экономических районов. Отдельно выделяется Молдавская ССР. Сетка экономических районов отражает наиболее значительные природные и объективно сложившиеся хозяйственные различия между отдельными частями страны, особенно их экономико-географического положения.

1.2. Экономические районы СССР – крупные территории с многомиллионным населением – от 6 млн чел. в Северном экономическом районе, до 31 млн чел. в Среднеазиатском экономическом районе (прил. 1). Каждый экономический район играет важную роль в народном хозяйстве СССР, специализируясь на производстве определенного состава важнейших продуктов промышленности и сельского хозяйства в масштабах, заметно влияющих на производственный потенциал страны. Народнохозяйственная специализация экономического района является его наиболее важным индивидуализирующим признаком, определяет существенные отличия от других экономических районов страны. Важное значение для экономического района имеет также его экономико-географическое положение по отношению к основным хозяйственным центрам страны и магистральным транспортным путям, соединяющим эти центры, а также к другим государствам.

1.3. Главная движущая сила формирования сетки экономических районов СССР – общесоюзное географическое разделение труда, как бы прикрепляющее определенные виды и сочетания производств к отдельным частям территории страны. В последние десятилетия существенное значение для многих экономических районов СССР приобрело их участие в международном географическом разделении труда, прежде всего, возможность обмена производимой продукцией со странами – членами СЭВ.

Базовые процессы формирования экономических районов – производственные процессы. В границах отдельных экономических районов складываются и функционируют мощные межотраслевые энергопроизводственные циклы, включающие как добычу и первичную переработку сырья, так и его глубокую, многостадийную переработку с обменом в процессе производства деталями и полуфабрикатами.

1.4. Каждый экономический район СССР объединяет несколько крупных единиц административно-территориального деления страны – областей, краев, автономных республик. В трех случаях (Закавказский, Прибалтийский и Среднеазиатский экономические районы) в состав экономических районов, помимо автономных республик и областей, входят целиком по несколько союзных рес-

публик. Области, края, автономные и союзные республики, входящие в состав одних и тех же экономических районов, заметно различаются между собой по величине территории, численности населения, экономическому потенциалу.

1.5. Каждый экономический район СССР представляет собой сочетание экономических подрайонов – территорий, менее различающихся между собой по величине территории, численности населения и экономическому потенциалу, чем единицы административно-территориального деления.

Наблюдается три вида сочетаний границ экономических подрайонов с границами областей, краев и республик: полное совпадение границ экономических подрайонов с границами областей и автономных республик (но не краёв); охват экономическим подрайоном части области, края, автономной республики; полное или частичное включение в экономический подрайон территорий разных областей, краев и республик (прил. 2).

1.6. Движущие силы и базовые процессы районообразования экономических подрайонов те же, что и у экономических районов (географическое разделение труда, производственные процессы), и поэтому различия между первыми и вторыми преимущественно количественные. Но есть, конечно, и качественная разница. Экономические подрайоны – это территории, имеющие: более однозначные предпосылки для развития за счет относительного сходства природных условий и ресурсов и экономико-географического положения; народнохозяйственную специализацию в одних случаях, связанную со специализацией всего экономического района, а в других случаях дополняющую эту специализацию. Как правило, промышленная специализация экономического подрайона представлена как и в экономическом районе группами производственных предприятий, размещающихся в разных городах – промышленных узлах.

1.7. Для многих экономических подрайонов характерно наличие или формирование в их границах территориально-производственного комплекса (ТПК), т.е. взаимообусловленного сочетания производств, при котором достигается определенный экономический эффект за счет удачного подбора предприятий в соответствии с природными и экономическими условиями района, его транспортным и экономико-географическим положением. Дополнительный эффект при создании ТПК достигается в результате полного и правильного использования природного и вторичного сырья на всех стадиях его переработки, сокращения транспортных расходов, складских и иных потерь при перемещении сырья или полупродукта в процессе производства, более синхронной работы предприятий, позволяющей рационально использовать их оборотные средства и основные фонды и т.п.

Формирование ТПК осуществляется путем последовательного комбинирования и кооперирования промышленных и сельскохозяйственных предприятий, включая их научно-производственные подразделения, а также соответствующей организации транспорта и энергетики.

1.8. Все экономические подрайоны СССР могут быть разделены на две группы: а) для которой характерна территориальная концентрация промышленного производства в ограниченном числе городов – промышленных узлов; б) в которой наблюдается дисперсное размещение производства во многих точках экономического подрайона, причем таковыми могут быть и крупные города – промышленные узлы, и мелкие промышленные центры, и ограниченные по площади лесопромышленные и сельскохозяйственные территории.

В соответствии с этим все экономические подрайоны делятся на три группы по характеру территориальной локализации в них населения: а) в которых территориальная локализация производства опосредствуется в виде преимущественной концентрации населения в крупных городах; б) в которых локализация производства выражается размещением населения по населенным пунктам разных величин, включая и значительное количество сельских поселений; в) занимающие промежуточное положение между первой и второй группами.

1.9. Особенности территориальной локализации населения в экономических подрайонах, а также различия в величинах крупнейших городов, расположенных в пределах экономических подрайонов, определяют неодинаковую районообразующую роль городов и расселения при формировании отдельных экономических подрайонов.

Ряд экономических подрайонов представляет собой простые зоны хозяйственного тяготения крупных городов. Но число таких экономических подрайонов невелико. Значительно больше экономических подрайонов, границы которых совпадают с границами небольших областей и которые имеют значительные по численности населения города-центры. Это, главным образом, экономические подрайоны, сформировавшиеся в Центральном, Северо-Западном, Центрально-Черноземном экономических районах РСФСР, на Украине, в Казахстане. В таких экономических подрайонах города-центры заметным образом влияют на формирование территориальной структуры и их наличие выступает на равных правах с народнохозяйственной специализацией в качестве районообразующих факторов этих экономических подрайонов.

Однако для большинства экономических подрайонов народнохозяйственная специализация, как и в экономических районах, остается основным районоформирующим фактором, и они представляют собой, прежде всего, производственные ячейки, цеха своего экономического района.

1.10. Экономико-географическая наука не ограничивается разделением экономических районов (макрорайонов, или районов первого ранга) на экономические подрайоны (мезорайоны, или районы второго ранга). В границах последних выделяются экономические микрорайоны, или районы третьего ранга (прил. 3). Как правило, экономические микрорайоны формируются из нескольких административных районов, включают в себя также несколько городских поселений и представляют собой внутриобластные, внутрикраевые или внутриреспубликанские районы. Взаимоотношения между сельским хозяйством, транспортом и промышленностью в таких экономических районах низшего порядка отнюдь не представляют собой повторение в уменьшенных размерах тех взаимоотношений между отраслями народного хозяйства, которые имеют место в крупных частях страны. Экономические взаимосвязи между отраслями хозяйства осуществляются в основном не в узких рамках таких районов низшего порядка. Те элементы этих взаимосвязей, которые мы здесь находим, сравнительно односложны.

1.11. Территориальные группировки производств, функционирующие в рамках экономических микрорайонов, представляют, как правило, относительно элементарные производственные системы. Они, как и ТПК экономических районов и подрайонов, формируются под влиянием природных, экономических, трудовых ресурсов территории, ее экономико-географического положения, места в общесоюзной системе географического разделения труда. Однако если для экономических районов и большинства экономических подрайонов характерно нали-

чие более или менее замкнутой (с учетом экономической целесообразной специализации) системы производства с рациональной сбалансированностью производства и потребления основных продуктов, то большинство экономических микрорайонов такой системы не имеет.

1.12. Каждый экономический микрорайон обладает определенной производственной специализацией, но во многих экономических микрорайонах она всецело определяется специализацией города-центра. В этих случаях важнейшим районообразующим началом выступает само наличие города-центра, и специализация района сохраняет лишь значение индивидуализирующей характеристики. Между смежными экономическими микрорайонами, расположенными вне зон хозяйственного тяготения городов, различия в специализации невелики и также не могут играть роль важного районообразующего фактора. Эту роль специализация сохраняет лишь в тех случаях (редких), когда среди смежных экономических микрорайонов формируется экономический микрорайон, отличающийся заметным хозяйственным своеобразием.

Вместе с тем для экономических микрорайонов заметно возрастает районообразующее значение расселения, инфраструктуры, производственных и непроизводственных связей. Система расселения и транспортно-товарораспределительные связи могут объединить в один экономический микрорайон территории с разной хозяйственной специализацией. Экономические микрорайоны могут образовываться и несколькими административными районами, слабо связанными в настоящее время между собой, но имеющими единое экономико-географическое положение, которое является предпосылкой к формированию их взаимосвязей в перспективе.

1.13. Экономическое районирование широко используется для целей расселения и районной планировки путем учета при разработке основных проектных и предплановых материалов для этих видов деятельности.

2. ИСПОЛЬЗОВАНИЕ ЭКОНОМИЧЕСКОГО РАЙОНИРОВАНИЯ ДЛЯ ЦЕЛЕЙ РАССЕЛЕНИЯ

2.1. Расселение – это процесс постепенного распределения населения по территории путем формирования новых и развития существующих населенных мест, и одновременно результат процесса распределения населения по территории, характеризуемый количеством, величиной и типом населенных мест, а также особенностями их взаимного расположения.

2.2. Проектной основой регулирования расселения является Генеральная схема расселения на территории СССР – долгосрочная концепция развития сети населенных мест в масштабе страны, союзных республик, экономических районов, предусматривающая решение наиболее крупных проблем расселения. Генеральная схема расселения – основополагающий документ для разработки региональных схем расселения, выполняемых для союзных республик и экономических районов. Поэтому разработка Генеральной схемы расселения и переход к разработке региональных схем расселения требуют использования сетки экономических районов.

2.3. Следующая важная форма использования экономического районирования для целей расселения – выделение так называемых субрегиональных систем расселения.

Субрегиональные системы расселения – это областные или межобластные системы расселения, формирующиеся соответственно в границах одного экономического подрайона или смежных экономических подрайонов. Для них характерно наличие устойчивых эпизодических связей между городом – центром субрегиональной системы и ее периферией или между крупными городами, образующими систему.

2.4. Выделяются два типа субрегиональных систем расселения – моноцентрический и полицентрический. К первому типу относятся системы расселения, формирующиеся вокруг республиканских, краевых и областных центров. Ко второму типу субрегиональных систем расселения относятся системы, формирующиеся на базе двух или нескольких крупных городов. Перечень перспективных субрегиональных систем расселения приводится в прил. 2.

2.5. Третья – наиболее массовая форма использования экономического районирования для целей расселения – выделение групповых систем населенных мест (ГСНМ). ГСНМ – это локальные системы населенных мест, включающие в себя группы городских и сельских поселений различной величины, хозяйственного профиля и специализации, объединяемые тесными трудовыми, социально-культурными и бытовыми связями, общей производственной, транспортной, инженерной и социальной инфраструктурой, местами приложения труда, сетями обслуживания и местами отдыха населения. Формирование ГСНМ является основным средством градостроительного регулирования расселения на программно-целевой основе в районах с высокой интенсивностью хозяйственного освоения территории, там где существующие формы регулирования развития населенных пунктов оказываются малоэффективными.

2.6. Предварительным условием для формирования ГСНМ является наличие города с населением не менее 50 тыс. жителей, в слабозаселенных северных, южных и восточных районах СССР – с населением не менее 20 тыс. жителей. Только города таких и больших размеров могут на практике сосредотачивать достаточный набор социально-культурных учреждений, делающий целесообразными и привлекательными поездки из окружающих поселений в город. С другой стороны, в городах таких и больших размеров население стремится отдыхать за пределами городской черты и возникают поездки из городов к местам отдыха. Регулярные поездки населения в город и из города представляют собой системообразующие связи и позволяют говорить о существовании групповых систем расселения. Элементами ее структуры являются населенные места – поселения.

2.7. В зависимости от величины города-центра ГСНМ делятся на малые, средние, крупные, крупнейшие и уникальные, и каждому типу соответствуют свои предельные радиусы расстояний от центра до внешней границы системы. В Генеральной схеме расселения на территории СССР на период до 2000 года было принято, что социально-культурные поездки населения рациональны на следующие предельные расстояния:

в город-центр малой ГСНМ, с населением города от 50 до 100 тыс. жителей, на расстояние до 40 км;

в город-центр средней ГСНМ, с населением города от 100 до 500 тыс. жителей, на расстояние до 60 км;

в город-центр крупной ГСНМ, с населением города от 500 тыс. до 1 млн чел., на расстояние до 80 км;

в город-центр крупнейшей ГСНМ, с населением города от 1 до 2 млн чел., на расстояние до 100 км;

в город-центр уникальной ГСНМ, с населением города свыше 2 млн чел., на расстояние до 120 км.

Как правило, продолжительность регулярных социально-культурных поездок населения в один конец не превышает 1,5 ч для малых ГСНМ, и 2,5 ч – для крупнейших и уникальных ГСНМ. Чем больше величина города-центра, тем большие затраты времени на поездку выглядят оправданными. Следует также принимать во внимание, что чем больше город-центр, тем, как правило, лучше предпосылки для развития сети дорог в прилегающем к нему районе, больше скорости движения на этих дорогах, что ведет при прочих равных условиях к расширению территориальных границ ГСНМ.

2.8. Для Архангельской области, Коми АССР, Западно-Сибирского, Восточно-Сибирского и Дальневосточного экономических районов РСФСР, Прибалтийского экономического района, Закавказского экономического района, Казахской ССР, Киргизской ССР, Таджикской ССР, Туркменской ССР, Молдавской ССР критерий ранга ГСНМ должен быть снижен: малой должна считаться ГСНМ, имеющая город-центр с населением от 20 до 50 тыс. жителей, средней ГСНМ – 50–100 тыс. жителей, крупной ГСНМ – 100–500 тыс. жителей, крупнейшей ГСНМ – 500 тыс.–1 млн жителей, уникальной – св. 1 млн жителей. Это вытекает из того, что на относительно слабоосвоенных территориях РСФСР, Казахстана, Туркмении – с одной стороны, и в сравнительно небольших по площади союзных республиках – Литве, Латвии, Эстонии, Молдавии, Грузии, Азербайджане, Армении, Киргизии, Таджикистане – с другой стороны, относительная ценность городов, их притягательность для окружающих территорий выше.

2.9. В 1983 г. при разработке Генеральной схемы расселения на территории СССР на период до 2000 г. выделено 468 перспективных ГСНМ, которые охватывают 21% территории всей страны и в пределах которых проживает 83% всего населения. В табл. 1 приведено количество перспективных ГСНМ по экономическим районам СССР.

2.10. ГСНМ – планоформируемые локальные системы расселения, которые могут быть образованы путем планомерной деятельности лишь в перспективе. В первую очередь ГСНМ могут образовываться на базе сложившихся или формирующих крупных городских агломераций (КГА). К КГА в Генеральной схеме расселения на территории СССР были отнесены группы населенных мест, в составе которых к моменту переписи 1979 г. имелся город с населением не менее 100 тыс. жителей и в радиусе двухчасовой транспортной доступности от него еще, как минимум, два городских поселения. Таких КГА в Генеральной схеме расселения на территории СССР на период до 2000 г. выделено 193.

2.11. Из выделенных 193 КГА три (Курганская, Читинская и Хабаровская) не имеют в настоящее время достаточных возможностей для преобразования в ГСНМ из-за того, что население входящих в их состав городских поселений и сельских районных центров составляет менее 10% населения города-центра КГА. Некоторые КГА, будучи близко расположены друг к другу, входят в состав одной первоочередной ГСНМ (см. примечания к прил. 3). С учетом изложенного выше, общее число первоочередных ГСНМ определилось в 176. Они занимают территорию в 2,6 млн км² (12% территории страны) и в них проживает 169 млн чел. (64% населения страны).

Таблица 1

| Экономические районы СССР | Площадь, тыс. км ² | Население (1979 г.), тыс. чел. | ГСНМ | | | | |
|---------------------------|-------------------------------|--------------------------------|------------|----------------------|-----------|----------------|-----------|
| | | | количество | площадь | | население | |
| | | | | тыс. км ² | % к гр. 2 | тыс. чел. | % к гр. 3 |
| Центральный | 486 | 28 944 | 32 | 287 | 59 | 25 981 | 90 |
| Северный | 1364* | 5596 | 20 | 268 | 20 | 3855 | 69 |
| Северо-Западный | 196 | 7679 | 10 | 111 | 57 | 6950 | 90 |
| Волго-Вятский | 263 | 8343 | 11 | 89 | 34 | 5905 | 71 |
| Уральский | 825 | 19 415 | 31 | 349 | 42 | 15 417 | 79 |
| Центрально-Черноземный | 167 | 7797 | 11 | 98 | 59 | 5918 | 76 |
| Северо-Кавказский | 355 | 15 488 | 24 | 191 | 54 | 12 425 | 80 |
| Поволжский | 541 | 15 545 | 24 | 252 | 47 | 12 493 | 80 |
| Западно-Сибирский | 2427 | 12 959 | 32 | 480 | 20 | 10 752 | 83 |
| Восточно-Сибирский | 4123 | 8158 | 33 | 397 | 10 | 5879 | 72 |
| Дальневосточный | 6216 | 6819 | 32 | 344 | 6 | 5032 | 74 |
| Юго-Западный | 270 | 21 578 | 26 | 199 | 74 | 17 785 | 82 |
| Донецко-Приднепровский | 221 | 21 044 | 23 | 175 | 79 | 19 325 | 92 |
| Южный | 113 | 7133 | 12 | 70 | 62 | 5896 | 83 |
| Белорусский | 208 | 9560 | 16 | 145 | 70 | 7783 | 81 |
| Прибалтийский | 189 | 8192 | 19 | 158 | 84 | 7663 | 94 |
| Закавказский | 187 | 14 074 | 24 | 135 | 72 | 12 157 | 86 |
| Казахстанский | 2717 | 14 685 | 40 | 553 | 20 | 10 088 | 69 |
| Среднеазиатский | 1276 | 25 480 | 43 | 326 | 26 | 21 804 | 86 |
| Молдавская ССР | 34 | 3947 | 5 | 33 | 97 | 3891 | 99 |
| Всего по СССР | 22 178* | 262 436 | 468 | 4660 | 21 | 217 037 | 83 |

* Без островов Северного Ледовитого океана (Новая Земля, Земля Франца Иосифа и др.) общей площадью 103 тыс. км².

Перечень и основные характеристики первоочередных ГСНМ приведены в прил. 3. Там же приведена и классификация этих ГСНМ.

2.12. Приведенные в прил. 3 первоочередные ГСНМ различаются по трем основным показателям: по численности населения; состоянию развития ГСНМ; характеристике КГА на базе которых они формируются.

2.13. По величине города-центра первоочередные ГСНМ разделяются (см. пп. 2.7; 2.8) на средние, крупные, крупнейшие, уникальные.

2.14. По развитию сети населенных мест на территории формирования ГСНМ первоочередные ГСНМ могут быть классифицированы на развитые, мало развитые и складывающиеся.

К развитым системам относятся те, в которых население городских поселений (без города-центра) и сельских райцентров составляет более 50% населения города – центра системы.

К менее развитым ГСНМ относятся те, в которых население городских поселений (без города-центра) и сельских райцентров составляет 30–50% населения города-центра.

К складывающимся ГСНМ относятся те, в которых население городских поселений (без города-центра) и сельских райцентров составляет 10–30% населения города – центра системы.

2.15. В классификации первоочередных ГСНМ приведена характеристика КГА, на базе которых они формируются, на основе оценки, которая им дается в Генеральной схеме расселения на территории СССР на период до 2000 года. В этом перечне выделяются КГА высокоразвитые, развитые и слаборазвитые.

2.16. Сводный индекс типа ГСНМ, учитывающий все показатели, приведенные выше в пп. 2.13, 2.14 и 2.15, может состоять из четырех или пяти букв. Над чертой он содержит характеристики ГСНМ по численности населения и состоянию развития сети населенных мест, а под чертой – характеристику КГА, на базе которой формируется ГСНМ, например $\frac{СМ}{Ав}$ – средняя ГСНМ, мало развитая, на

базе слаборазвитой КГА.

2.17. ГСНМ, как локальные системы расселения, представляют собой подсистемы тех интегральных территориальных систем, которыми на этом территориальном (локальном уровне) являются экономические микрорайоны. Поэтому концепция Генеральной схемы расселения на территории СССР на период до 2000 года определяет ГСНМ как единый территориально-социальный комплекс, формируемый, как правило, в границах экономических микрорайонов. Большинство первоочередных ГСНМ (123) размещается в границах одного экономического микрорайона. Остальные 53 охватывают полностью или частично территории двух или более экономических микрорайонов (см. прил. 3) Однако полное совпадение границ первоочередных ГСНМ и экономических микрорайонов имеет место только в 45 случаях. В 78 случаях они различаются за счет того, что периферийные части экономических микрорайонов оказываются вне сферы формирования первоочередных ГСНМ.

3. ИСПОЛЬЗОВАНИЕ ЭКОНОМИЧЕСКОГО РАЙОНИРОВАНИЯ ДЛЯ ЦЕЛЕЙ РАЙОННОЙ ПЛАНИРОВКИ

3.1. Районная планировка – одна из сфер деятельности местных Советов народных депутатов по обеспечению, в соответствии со ст. 147 Конституции СССР, в пределах их полномочий комплексного экономического развития подведомственной им территории, координации и контроля деятельности предприятий, учреждений и организаций, подчиненных как местным Советам, так и вышестоящего подчинения в области землепользования, охраны природы, строительства, социально-культурного и бытового обслуживания населения.

3.2. Основными задачами районной планировки являются: комплексное размещение всех видов производства и строительства, формирование производственной и социально-бытовой инфраструктуры, рациональная организация расселения и использования природных ресурсов, охрана окружающей среды.

Районная планировка включает;

распределение территории между административными районами, городами, сельскохозяйственными предприятиями и иными крупными землепользователями сельской местности (с последующим закреплением в схемах и проектах землеустройства);

установление целесообразных размеров производственной деятельности действующих заводов, фабрик, совхозов и колхозов с точки зрения наличия природных и трудовых ресурсов, обеспечения населения изделиями первой необходимости и скоропортящимися продуктами питания, недопущения нарушения экологического равновесия;

определение возможности размещения новых производственных предприятий в пределах подведомственной территории;

выбор площадок для нового крупного производственного строительства;

определение массивов и участков территорий – объектов мелиоративных работ и работ по инженерной подготовке территории;

установление определенного режима использования отдельных территорий;

проведение мероприятий по поддержанию экологического равновесия, как на всей территории, охватываемой районной планировкой, так и в отдельных ее частях;

формирование систем населенных мест, регулирование направленности территориального развития, установление границ и проектной численности населения городов и поселков городского типа, проведение в жизнь мероприятий по совершенствованию сельского расселения;

выбор мест размещения объектов науки и научного обслуживания, культурно-бытового обслуживания, массового отдыха населения;

выбор направлений трасс инженерных коммуникаций и определение мест размещения объектов инженерной инфраструктуры;

установление и соблюдение режимов использования и охраны памятников истории и материальной культуры.

3.3. В своей деятельности, относящейся к области районной планировки, местные Советы народных депутатов опираются на проектные материалы районной планировки. В настоящее время в СССР существуют два вида проектных работ по районной планировке: схемы районной планировки и проекты районной планировки. Оба вида работ выполняются последовательно, причем на территориальные объекты различных рангов – в разных масштабах. Схемы и проекты районной планировки заметно отличаются друг от друга по характеру и детальности принимаемых решений, а также каналами, по которым происходит реализация проектных решений.

3.4. Основными объектами для разработки схем районной планировки в соответствии с Инструкцией о составе, порядке разработки, согласования и утверждения схем и проектов районной планировки, планировки и застройки городов, поселков и сельских населенных пунктов (ВСН 38-82) являются края, области, автономные республики и те союзные республики нашей страны, которые не имеют областного деления. Допускается разработка схем районной планировки на группы областей, связанных общностью хозяйственной специализации, проблем перспективного развития и единством систем расселения.

3.5. В качестве объекта для разработки второго этапа районной планировки – проектов районной планировки – устанавливается часть территории области, края,

автономной республики, союзной республики (не имеющей областного деления) — группа из нескольких административных районов или отдельный административный район. Территории, находящиеся в ведении городских Советов городов республиканского, краевого, областного и окружного подчинения, следует рассматривать в качестве самостоятельных единиц и вводить их в состав районов — объектов проектов районной планировки.

3.6. Перечень районов, которые могут быть объектами районной планировки, включает в настоящее время наряду с территориями, границы которых определены административным делением страны (союзные и автономные республики, края, области, отдельные административные районы и горсоветы), территории, границы которых административным делением пока не установлены (группы административных районов).

3.7. Включение в число объектов районной планировки территорий, границы которых законодательно не закреплены, отражает опыт районной планировки. Этот опыт показал, что в тех случаях, когда объектами районной планировки являются территории, прилегающие к большим городам, районы формирования крупных промышленных комплексов, курортные районы, районы крупного гидротехнического и мелиоративного строительства, решение основных задач районной планировки требует выхода за границы отдельных административных районов. Это требование отражает объективные процессы формирования внутриобластных, внутрикраевых, внутриреспубликанских районов (экономических микрорайонов).

3.8. В настоящее время система работ по составлению проектов районной планировки, как и работ по составлению схем районной планировки, нацелена на сплошной охват территории страны. Предполагается, что каждый административный район должен быть охвачен проектом районной планировки. Достаточно апробированы четыре варианта организации разработки проектов районной планировки:

1 — на отдельный административный район;

2 — на группу административных районов, причем основными объектами проектирования являются отдельные административные районы, но решение тех вопросов районной планировки, которые затрагивают интересы смежных районов, выносятся на так называемые увязочные чертежи и соответствующим образом отражаются в пояснительных записках, составляемых для каждого района в отдельности;

3 — на группу административных районов, причем сводная пояснительная записка и все основные чертежи составляются для всей группы административных районов, а затем на их основе выполняются пояснительные записки и проектные планы для отдельных административных районов, входящих в группу;

4 — в два этапа: сначала на группу административных районов, а затем на каждый из административных районов, входящих в группу

Выбор того или иного варианта зависит от типа хозяйственной местности, для которой выполняется проект районной планировки (табл. 2).

3.9. В качестве наиболее общей рекомендации предлагается идти по первому варианту — для экономических микрорайонов, расположенных в хозяйственных местностях типа I, по второму варианту — для экономических микрорайонов, расположенных в хозяйственных местностях типа II, по третьему варианту — для экономических микрорайонов, расположенных в хозяйственных местностях ти-

Т а б л и ц а 2

| Тип | Освоенность | Функциональная характеристика | Сетевая характеристика |
|-----|--|---|--|
| I | С выборочным хозяйственным освоением, нацеленным на использование природных ресурсов, очаговым расселением, пониженной плотностью населения (плотность сельского населения 1,5 чел. на 1 км ² и ниже) | Резервные территории Территории лесопромышленные и лесопромысловые Территории с экстенсивным сельским хозяйством Территории с очаговым развитием промышленных производств, использующих ископаемое сырье | Городская сеть может быть представлена поселками и городами различной величины: малыми, средними, большими. Административные районы не связаны друг с другом |
| II | С относительно равномерным хозяйственным (главным образом сельскохозяйственным) освоением и расселением | Сельскохозяйственные и сельскохозяйственно-промышленные территории. Промышленные пункты специализированы, как правило, на переработке местного сельскохозяйственного сырья | Городская сеть отсутствует или может быть представлена одним или несколькими городами, поселками городского типа. Административные районы мало связаны друг с другом. Однако в ряде случаев уже выявляется город, претендующий на то, чтобы в перспективе стать объединяющим центром хозяйственной местности |
| III | С относительно равномерным хозяйственным (главным образом промышленным) освоением и расселением | Промышленно-сельскохозяйственные и промышленные территории. Наряду с отраслями промышленности, перерабатывающими местное минеральное и сельскохозяйственное сырье, значительное развитие приобретает перерабатывающая промышленность, не связанная с местной сырьевой базой. Сельское хозяйство частично ориентировано на снабжение местного городского населения | Имеется несколько городов и среди них город-центр, распространяющий свое непосредственное влияние на прилегающие административные районы |
| IV | С интенсивным хозяйством и расселением в форме агломерации | Крупные районы обрабатывающей промышленности с развитием в ряде случаев добывающей промышленности Крупные районы топливодобывающей или металлургической промышленности Сельское хозяйство заметно ориентировано на снабжение местного городского населения | Имеется город с населением св. 500 тыс. чел., доминирующий над прилегающими административными районами, и идет формирование агломерации. Сфера трудовых поездок населения распространяется на значительную часть хозяйственной местности |

па III, и по четвертому варианту — для экономических микрорайонов, расположенных в хозяйственных местностях типа IУ. Распределение экономических микрорайонов по типам хозяйственных местностей приведено в прил. 3.

3.10. Четырехчленная типология хозяйственных местностей соответствует рекомендуемому числу вариантов разработки проектов районной планировки. При этом к каждому типу хозяйственных местностей относится очень большое число экономических микрорайонов, достаточно различных по степени освоенности, функциональной и сетевой характеристикам.

В связи с этим в прил. 3 дополнительно указывается тип экономического микрорайона СССР. Общая характеристика отдельных типов экономических микрорайонов приводится в прил. 4.

3.11. Определение состава экономических микрорайонов — объектов проектов районной планировки — должно производиться при разработке схем районной планировки. Поскольку экономические микрорайоны представляют собой достаточно динамичные системы, эволюционирующие из одного типа в другой и часто меняющие границы, в процессе проектирования их сетки возможно идти двумя путями:

использовать ранее разработанные сетки внутриобластного, внутрикраевого и внутривеспубликанского районирования, в первую очередь (см. прил. 3); уточнять или заново разрабатывать сетки внутриобластного, внутрикраевого, внутривеспубликанского районирования. Во многих случаях возможно совмещение этих путей: для части территории области, края или республики используется ранее разработанная сетка, а другая часть территории районирована заново.

3.12. В тех случаях, когда сетка внутриобластного, внутрикраевого, внутривеспубликанского районирования разрабатывается заново, следует воспользоваться рекомендациями, содержащимися в прил. 5.

Экономические районы СССР

| Экономические районы и входящие в них края, области и республики | Территория, тыс. км ² | Население, млн чел. | |
|--|----------------------------------|---------------------|---------------|
| | | 01.01.1979 г. | 01.01.1987 г. |
| <i>I. Центральный</i> | 486 | 28,9 | 29,9 |
| Брянская обл. | 35 | 1,5 | 1,5 |
| Владимирская " | 29 | 1,6 | 1,6 |
| Ивановская " | 24 | 1,3 | 1,3 |
| Калининская " | 84 | 1,6 | 1,6 |
| Калужская " | 30 | 1 | 1 |
| Костромская " | 60 | 0,8 | 0,8 |
| Московская " | 47 | 14,4 | 15,4 |
| Орловская " | 25 | 0,9 | 0,9 |
| Рязанская " | 40 | 1,4 | 1,3 |
| Смоленская " | 50 | 1,1 | 1,1 |
| Тульская " | 26 | 1,9 | 1,9 |
| Ярославская " | 36 | 1,4 | 1,5 |
| <i>II. Северный</i> | 1466 | 5,6 | 5,9 |
| Архангельская обл. | 587 | 1,5 | 1,5 |
| Вологодская " | 146 | 1,3 | 1,4 |
| Мурманская " | 145 | 1 | 1,1 |
| Карельская АССР | 172 | 0,7 | 0,8 |
| Коми АССР | 416 | 1,1 | 1,2 |
| <i>III. Северо-Западный</i> | 196 | 7,6 | 8,2 |
| Ленинградская обл. | 86 | 6,1 | 6,6 |
| Новгородская " | 55 | 0,7 | 0,8 |
| Псковская " | 55 | 0,8 | 0,8 |
| <i>IV. Волго-Вятский</i> | 263 | 8,4 | 8,4 |
| Горьковская обл. | 75 | 3,7 | 3,7 |
| Кировская " | 121 | 1,7 | 1,7 |
| Марийская АССР | 23 | 0,7 | 0,7 |
| Мордовская " | 26 | 1 | 1 |
| Чувашская " | 18 | 1,3 | 1,3 |
| <i>У. Центрально-Черноземный</i> | 167 | 7,8 | 7,7 |
| Белгородская обл. | 27 | 1,3 | 1,4 |
| Воронежская " | 52 | 2,5 | 2,5 |
| Курская " | 30 | 1,4 | 1,3 |
| Липецкая " | 24 | 1,2 | 1,2 |
| Тамбовская " | 34 | 1,4 | 1,3 |
| <i>VI. Поволжский</i> | 536 | 15,7 | 16,3 |
| Астраханская обл. | 44 | 0,9 | 1 |
| Волгоградская " | 114 | 2,5 | 2,6 |
| Куйбышевская " | 54 | 3,2 | 3,3 |
| Пензенская " | 43 | 1,5 | 1,5 |
| Саратовская " | 100 | 2,6 | 2,6 |
| Ульяновская " | 37 | 1,3 | 1,4 |
| Калмыцкая АССР | 76 | 0,3 | 0,3 |
| Татарская " | 68 | 3,4 | 3,6 |
| <i>VII. Северо-Кавказский</i> | 355 | 15,5 | 16,4 |
| Краснодарский край | 84 | 4,8 | 5 |
| Ставропольский " | 81 | 2,5 | 2,8 |
| Ростовская обл. | 101 | 4,1 | 4,3 |
| Дагестанская АССР | 50 | 1,6 | 1,8 |
| Кабардино-Балкарская АССР | 12 | 0,7 | 0,7 |

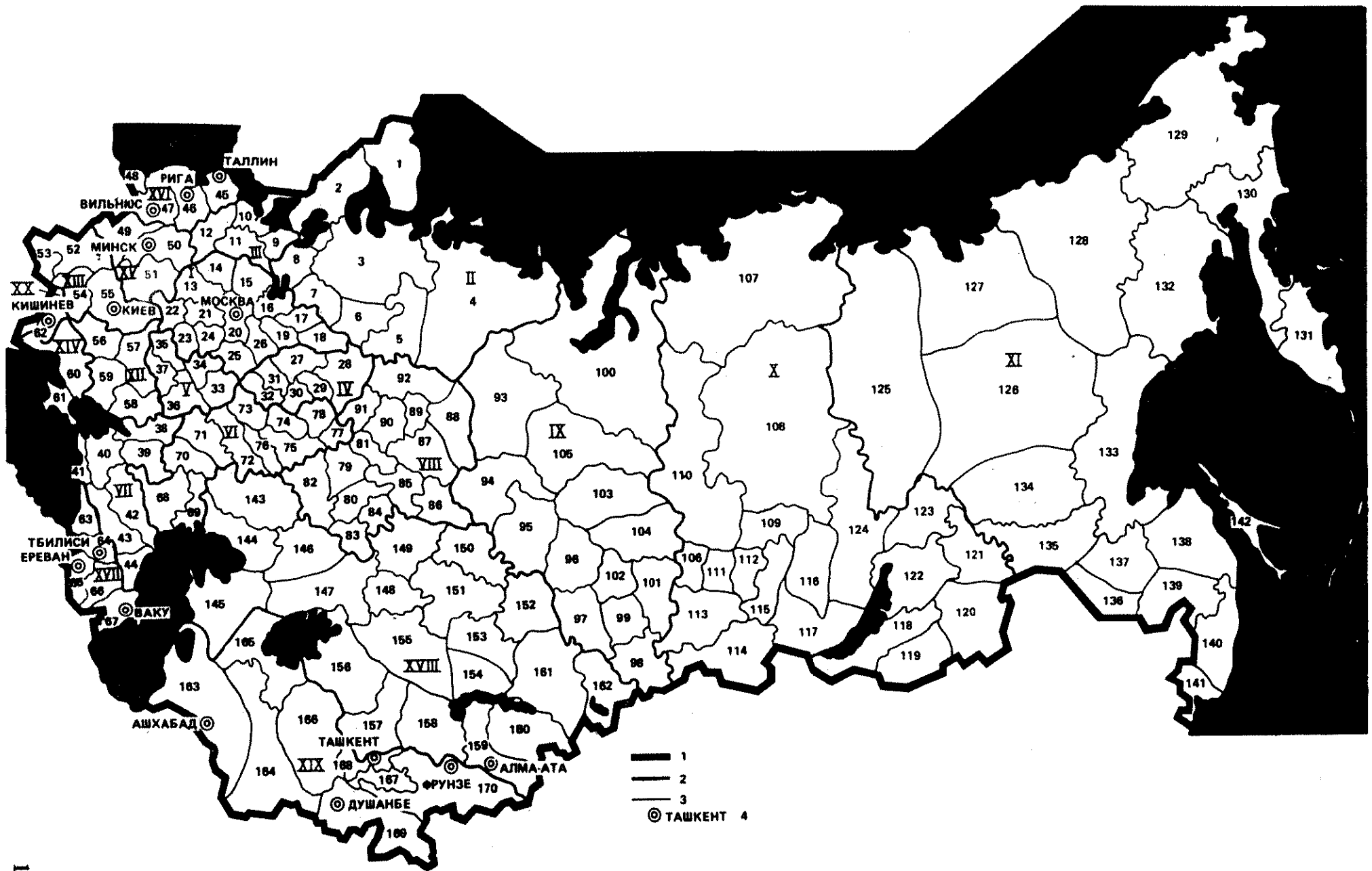
| Экономические районы и входящие в них края, области и республики | Территория, тыс. км ² | Население, млн чел. | |
|--|----------------------------------|---------------------|--------------|
| | | 01.01.1979г. | 01.01.1987 г |
| Северо-Осетинская АССР | 8 | 0,6 | 0,6 |
| Чечено-Ингушская " | 19 | 1,2 | 1,2 |
| <i>УИ. Уральский</i> | 825 | 19,4 | 20,2 |
| Курганская обл. | 71 | 1,1 | 1,1 |
| Оренбургская " | 124 | 2,1 | 2,2 |
| Пермская " | 161 | 3 | 3,1 |
| Свердловская " | 195 | 4,5 | 4,7 |
| Челябинская " | 88 | 3,4 | 3,6 |
| Башкирская АССР | 144 | 3,8 | 3,9 |
| Удмуртская " | 42 | 1,5 | 1,6 |
| <i>IX. Западно-Сибирский</i> | 2427 | 13,1 | 14,7 |
| Алтайский край | 262 | 2,7 | 2,8 |
| Кемеровская обл. | 95 | 3 | 3,2 |
| Новосибирская " | 178 | 2,6 | 2,8 |
| Омская " | 140 | 2 | 2,1 |
| Томская " | 317 | 0,9 | 1 |
| Тюменская " | 1435 | 1,9 | 2,8 |
| <i>X. Восточно-Сибирский</i> | 4122 | 8,2 | 9,0 |
| Красноярский край | 2402 | 3,2 | 3,5 |
| Иркутская обл. | 768 | 2,6 | 2,8 |
| Читинская " | 431 | 1,2 | 1,4 |
| Бурятская АССР | 351 | 0,9 | 1 |
| Тувинская " | 170 | 0,3 | 0,3 |
| <i>XI. Дальневосточный</i> | 6216 | 6,9 | 7,6 |
| Приморский край | 166 | 2 | 2,2 |
| Хабаровский " | 825 | 1,6 | 1,8 |
| Амурская обл. | 364 | 0,9 | 1 |
| Камчатская " | 472 | 0,4 | 0,4 |
| Магаданская " | 1199 | 0,5 | 0,5 |
| Сахалинская " | 87 | 0,7 | 0,7 |
| Якутская АССР | 3103 | 0,8 | 1 |
| <i>XII. Донецко-Приднепровский</i> | 221 | 21 | 21,6 |
| Ворошиловградская обл. | 27 | 2,8 | 2,8 |
| Днепропетровская " | 32 | 3,6 | 3,9 |
| Донецкая " | 26 | 5,2 | 5,4 |
| Запорожская " | 27 | 1,9 | 2,1 |
| Кировоградская " | 25 | 1,2 | 1,2 |
| Полтавская " | 29 | 1,7 | 1,7 |
| Сумская " | 24 | 1,5 | 1,4 |
| Харьковская " | 31 | 3,1 | 3,1 |
| <i>XIII. Юго-Западный</i> | 270 | 21,6 | 21,7 |
| Винницкая обл. | 26 | 2 | 2 |
| Волынская " | 20 | 1 | 1 |
| Житомирская " | 30 | 1,6 | 1,5 |
| Закарпатская " | 13 | 1,2 | 1,2 |
| Ивано-Франковская обл. | 14 | 1,3 | 1,4 |
| Киевская обл. | 29 | 4,1 | 4,4 |
| Львовская " | 22 | 2,6 | 2,7 |
| Ровенская " | 20 | 1,1 | 1,1 |
| Тернопольская " | 14 | 1,2 | 1,1 |
| Хмельницкая " | 21 | 1,6 | 1,5 |
| Черкасская " | 21 | 1,5 | 1,5 |

| Экономические районы и входящие в них края, области и республики | Территория, тыс. км ² | Население, млн чел. | |
|--|-------------------------------------|---------------------|---------------|
| | | 01.01.1979 г. | 01.01.1987 г. |
| Черниговская обл. | 32 | 1,5 | 1,4 |
| Черновицкая " | 8 | 0,9 | 0,9 |
| <i>ХГУ. Южный</i> | 113 | 7,1 | 7,9 |
| Крымская обл. | 27 | 2,2 | 2,8 |
| Николаевская " | 25 | 1,2 | 1,3 |
| Одесская " | 33 | 2,5 | 2,6 |
| Херсонская " | 28 | 1,2 | 1,2 |
| <i>ХУ. Белорусский</i> | 207 | 9,5 | 10,1 |
| Брестская обл. | 32 | 1,4 | 1,4 |
| Витебская " | 40 | 1,4 | 1,4 |
| Гомельская " | 40 | 1,6 | 1,7 |
| Гродненская " | 25 | 1,1 | 1,2 |
| Минская " | 41 | 2,8 | 3,1 |
| Могилевская " | 29 | 1,2 | 1,3 |
| <i>ХУГ. Прибалтийский</i> | 189 | 8,2 | 8,8 |
| Латвийская ССР | 64 | 2,5 | 2,7 |
| Литовская " | 65 | 3,4 | 3,6 |
| Эстонская " | 45 | 1,5 | 1,6 |
| Калининградская обл. РСФСР | 15 | 0,8 | 0,9 |
| <i>ХУП. Закавказский</i> | 187 | 14,1 | 15,5 |
| Грузинская ССР | 70 | 5,1 | 5,3 |
| Районы республиканского подчинения | 54 | 4,1 | 4,3 |
| Абхазская АССР | 9 | 0,5 | 0,5 |
| Аджарская " | 3 | 0,4 | 0,4 |
| Юго-Осетинская АО | 4 | 0,1 | 0,1 |
| Азербайджанская ССР | 87 | 6 | 6,8 |
| Районы республиканского подчинения | 77 | 5,6 | 6,3 |
| Нахичеванская АССР | 6 | 0,2 | 0,3 |
| Нагорно-Карабахская АО | 4 | 0,2 | 0,2 |
| Армянская ССР | 30 | 3 | 3,4 |
| <i>ХУП. Казахстанский</i> | 2717 | 14,8 | 16,2 |
| Актюбинская обл. | 299 | 0,6 | 0,7 |
| Алма-Атинская " | 105 | 1,7 | 2 |
| Восточно-Казахстанская обл. | 97 | 0,9 | 0,9 |
| Гурьевская обл. | 112 | 0,4 | 0,4 |
| Джамбулская " | 145 | 0,9 | 1 |
| Джезказганская " | 313 | 0,4 | 0,5 |
| Карагандинская " | 85 | 1,3 | 1,4 |
| Кзыл-Ординская " | 228 | 0,6 | 0,6 |
| Кокчетавская " | 78 | 0,6 | 0,7 |
| Кустанайская " | 114 | 0,9 | 1,1 |
| Мангышлакская " | 167 | 0,3 | 0,3 |
| Павлодарская " | 128 | 0,8 | 0,9 |
| Северо-Казахстанская обл. | 44 | 0,6 | 0,6 |
| Семипалатинская обл. | 180 | 0,8 | 0,8 |
| Талды-Курганская " | 118 | 0,7 | 0,7 |
| Тургайская обл. | 112 | 0,3 | 0,3 |
| Уральская " | 151 | 0,6 | 0,6 |
| Целиноградская обл. | 125 | 0,8 | 0,9 |
| Чимкентская " | 116 | 1,6 | 1,8 |

| Экономические районы и входящие в них края, области и республики | Территория, тыс. км ² | Население, млн чел. | |
|--|----------------------------------|---------------------|---------------|
| | | 01.01.1979 г. | 01.01.1987 г. |
| <i>ХIХ. Среднеазиатский</i> | 1276 | 25,4 | 31,3 |
| Узбекская ССР | 446 | 15,4 | 19 |
| Андижанская обл. | 4 | 1,3 | 1,6 |
| Бухарская " | 39 | 1,3 | 1,1 |
| Джизакская " | 20 | 0,5 | 0,7 |
| Кашкадарьинская обл. | 28 | 1,1 | 1,5 |
| Навоийская обл. | 111 | — | 0,6 |
| Наманганская " | 8 | 1,1 | 1,4 |
| Самаркандская " | 16 | 1,8 | 2,1 |
| Сурхандарьинская " | 21 | 0,9 | 1,2 |
| Сырдарьинская обл. | 5 | 0,5 | 0,6 |
| Ташкентская " | 16 | 3,6 | 4,2 |
| Ферганская " | 7 | 1,7 | 2 |
| Хорезмская " | 6 | 0,7 | 0,9 |
| Каракалпакская АССР | 165 | 0,9 | 1,1 |
| Киргизская ССР | 198 | 3,5 | 4,1 |
| Районы республиканского подчинения | 19 | 1,4 | 1,3 |
| Иссык-Кульская обл. | 43 | 0,4 | 0,4 |
| Нарынская " | 51 | 0,2 | 0,3 |
| Ошская " | 59 | 1,5 | 1,8 |
| Таласская " | 26 | — | 0,3 |
| Таджикская ССР | 144 | 3,8 | 4,8 |
| Районы республиканского подчинения | 29 | 1,3 | 1,5 |
| Кулябская обл. | 12 | 0,5 | 0,6 |
| Курган-Тюбинская обл. | 13 | 0,7 | 1 |
| Ленинабадская " | 26 | 1,2 | 1,5 |
| Горно-Бадахшанская АО | 64 | 0,1 | 0,2 |
| Туркменская ССР | 488 | 2,7 | 3,4 |
| Ашхабадская обл. | 95 | 0,7 | 0,9 |
| Красноводская " | 138 | 0,3 | 0,3 |
| Марьйская " | 87 | 0,6 | 0,8 |
| Ташаузская " | 74 | 0,5 | 0,7 |
| Чарджоуская " | 94 | 0,6 | 0,7 |
| <i>ХХ. Молдавская ССР</i> | 34 | 4 | 4,2 |

Рис. 1. Экономические районы и подрайоны СССР (условные обозначения: 1 – граница СССР; 2 – границы экономических районов; 3 – границы экономических подрайонов; 4 – столицы союзных республик)

1–ХХ – номера экономических районов (см. прил. 1); 1–170 – номера экономических подрайонов (см. прил. 2)



**Экономические подрайоны СССР и субрегиональные системы расселения
(перечень подрайонов по О.А. Кибальчичу)**

| № п.п. | Экономический подрайон | Территориальный состав | Площадь, тыс. км ² | Население на 01.01. 1979 г., млн чел. | Наличие и тип субрегиональной системы расселения | Целесообразность (X) разработки ТЭО регионального развития крупного города* |
|---|------------------------|---|-------------------------------|---------------------------------------|--|---|
| 1 | 2 | 3 | 4 | 5 | 6 | 7 |
| <i>Северный экономический район</i> | | | | | | |
| 1 | Кольский | Мурманская обл. | 145 | 1 | I | — |
| 2 | Карельский | Карельская АССР | 172 | 0,7 | — | — |
| 3 | Архангельский | Архангельская обл. (частично) | 256 | 1,2 | — | — |
| 4 | Тимано-Печорский | Ненецкий автономный округ, Коми АССР (частично) | 444 | 0,7 | — | — |
| 5 | Сыктывкарский | Коми АССР (частично) | 150 | 0,5 | — | — |
| 6 | Котласский | Вологодская обл. (частично), Архангельская обл. (частично), Кировская обл. (частично) | 88 | 0,4 | — | — |
| 7 | Вологодский | Вологодская обл. (частично) | 60 | 0,6 | — | — |
| 8 | Череповецкий | Вологодская обл. (частично) | 59 | 0,6 | — | — |
| <i>Северо-Западный экономический район</i> | | | | | | |
| 9 | Тихвинский | Ленинградская обл. (частично) | 34 | 0,3 | I | X |
| 10 | Ленинградский | То же | 52 | 5,8 | | |
| 11 | Новгородский | Новгородская обл. | 55 | 0,7 | II | — |
| 12 | Псковский | Псковская " | 55 | 0,8 | | |
| <i>Центральный экономический район</i> | | | | | | |
| 13 | Смоленский | Смоленская обл. | 50 | 1,1 | — | — |
| 14 | Западно-Калининский | Калининская обл. (частично) | 38 | 0,6 | — | — |
| 15 | Центрально-Калининский | То же | 46 | 1 | — | — |
| 16 | Ярославский | Ярославская обл. | 36 | 1,4 | II | X |
| 17 | Западно-Костромской | Костромская обл. (частично) | 22 | 0,5 | — | — |
| 18 | Восточно-Костромской | То же | 38 | 0,3 | — | — |
| 19 | Ивановский | Ивановская обл. | 24 | 1,3 | I | — |
| 20 | Московский | Московская " | 47 | 14,4 | I | X |
| 21 | Калужский | Калужская " | 30 | 1 | — | — |
| 22 | Брянский | Брянская " | 35 | 1,5 | — | — |
| 23 | Орловский | Орловская " | 25 | 0,9 | I | — |
| 24 | Тульский | Тульская " | 26 | 1,9 | II | X |
| 25 | Рязанский | Рязанская " | 40 | 1,4 | — | — |
| 26 | Владимирский | Владимирская обл. | 29 | 1,6 | I | — |
| <i>Волго-Вятский экономический район</i> | | | | | | |
| 27 | Горьковский | Горьковская обл. (частично) | 48 | 2,9 | I | — |
| 28 | Кировский | Кировская обл. (частично) | 90 | 1,5 | — | — |
| 29 | Мариинский | Мариинская АССР | 23 | 0,7 | — | — |
| 30 | Чувашский | Чувашская " | 18 | 1,3 | — | — |
| 31 | Арзамасский | Горьковская обл. (частично) | 27 | 0,7 | — | — |
| 32 | Мордовский | Мордовская АССР | 26 | 1 | — | — |
| <i>Центрально-Черноземный экономический район</i> | | | | | | |
| 33 | Тамбовский | Тамбовская обл. | 34 | 1,4 | II | — |
| 34 | Липецкий | Липецкая " | 24 | 1,2 | — | — |
| 35 | Курский | Курская " | 30 | 1,4 | — | X |
| 36 | Воронежский | Воронежская " | 52 | 2,5 | — | — |
| 37 | Белгородский | Белгородская " | 27 | 1,3 | — | — |
| <i>Северо-Кавказский экономический район</i> | | | | | | |
| 38 | Северо-Ростовский | Ростовская обл. (частично) | 54 | 3,3 | I | — |
| 39 | Южно-Ростовский | То же | 47 | 0,8 | II | — |
| 40 | Краснодарский | Краснодарский край (частично) | 71 | 3,8 | — | — |
| 41 | Сочинский | То же | 13 | 1 | — | — |
| 42 | Ставропольский | Ставропольский край (частично), Дагестанская АССР (частично) | 82 | 2,3 | — | — |
| 43 | Горно-кавказский | Карачаево-Черкесская АО, Кабардино-Балкарская АССР, Северо-Осетинская АССР, Чечено-Ингушская АССР | 54 | 2,8 | — | — |
| 44 | Горно-дагестанский | Дагестанская АССР (частично) | 35 | 1,5 | — | — |

| № п.п. | Экономический подрайон | Территориальный состав | Площадь, тыс. км ² | Население на 01.01.1979 г., млн чел. | Наличие и тип субрегиональной системы расселения | Целесообразность (X) разработки ТЭО регионального развития крупного города* |
|---|-----------------------------|--|-------------------------------|--------------------------------------|--|---|
| 1 | 2 | 3 | 4 | 5 | 6 | 7 |
| <i>Прибалтийский экономический район</i> | | | | | | |
| 45 | Эстонский | Эстонская ССР | 45 | 1,5 | I | — |
| 46 | Латвийский | Латвийская " | 64 | 2,5 | — | — |
| 47 | Литовский | Литовская " | 65 | 3,4 | II | — |
| 48 | Калининградский | Калининградская обл. | 15 | 0,8 | I | — |
| <i>Белорусский экономический район</i> | | | | | | |
| 49 | Западно-Белорусский | Брестская и Гродненская области | 57 | 2,5 | — | — |
| 50 | Минский | Минская и Витебская области | 81 | 4,2 | I | — |
| 51 | Восточно-Белорусский | Гомельская и Могилевская области | 70 | 2,8 | — | — |
| <i>Юго-Западный экономический район</i> | | | | | | |
| 52 | Львовский | Львовская обл. (частично), Волынская, Ровенская и Тернопольская области | 60 | 5,2 | I | — |
| 53 | Карпатский | Львовская обл. (частично), Закарпатская, Ивано-Франковская и Черновицкая области | 41 | 4,1 | II | — |
| 54 | Подольский | Винницкая и Хмельницкая области | 47 | 3,6 | — | — |
| 55 | Киевский | Киевская, Житомирская и Черниговская области | 91 | 7,2 | I | — |
| 56 | Среднеднепровский | Черкасская и Кировоградская области, Полтавская обл. (частично) | 58 | 4,3 | — | — |
| <i>Донецко-Приднепровский экономический район</i> | | | | | | |
| 57 | Харьковский | Харьковская и Сумская области, Полтавская обл. (частично) | 72 | 4,8 | I | — |
| 58 | Украинский Донбасс | Донецкая и Ворошиловградская области | 53 | 7,9 | II | — |
| 59 | Днепропетровско-Запорожский | Днепропетровская и Запорожская области | 59 | 5,6 | II | — |
| <i>Южный экономический район</i> | | | | | | |
| 60 | Одесско-Нижнеднепровский | Одесская, Николаевская и Херсонская области | 86 | 5 | — | — |
| 61 | Крымский | Крымская обл. | 27 | 2,2 | II | — |
| <i>Молдавская ССР</i> | | | | | | |
| 62 | Молдавский | Молдавская ССР | 34 | 3,9 | — | — |
| <i>Закавказский экономический район</i> | | | | | | |
| 63 | Западно-Грузинский | Грузинская ССР (частично) | 32 | 2,2 | II | — |
| 64 | Восточно-Грузинский | То же | 38 | 2,8 | I | — |
| 65 | Армянский | Армянская ССР | 30 | 3 | II | — |
| 66 | Западно-Азербайджанский | Азербайджанская ССР (частично), Нахичеванская АССР | 46 | 2,3 | II | — |
| 67 | Восточно-Азербайджанский | Азербайджанская ССР (частично) | 41 | 3,7 | I | — |
| <i>Поволжский экономический район</i> | | | | | | |
| 68 | Калмыцкий | Калмыцкая АССР | 76 | 0,3 | — | — |
| 69 | Волго-Ахтубинский | Астраханская обл. | 44 | 0,9 | — | — |
| 70 | Южно-Волгоградский | Волгоградская обл. (частично) | 46 | 1,6 | — | — |
| 71 | Северо-Волгоградский | То же | 68 | 0,9 | — | — |
| 72 | Южно-Саратовский | Саратовская обл. (частично) | 66 | 1,9 | — | — |
| 73 | Пензенский | Пензенская обл. | 43 | 1,5 | — | — |
| 74 | Ульяновский | Ульяновская " | 37 | 1,3 | — | — |
| 75 | Куйбышевский | Куйбышевская обл. | 54 | 3,1 | II | X |
| 76 | Северо-Саратовский | Саратовская обл. (частично) | 34 | 0,6 | — | — |
| 77 | Восточно-Татарский | Татарская АССР (частично) | 29 | 1,3 | II | — |
| 78 | Западно-Татарский | То же | 39 | 2,1 | — | — |
| <i>Уральский экономический район</i> | | | | | | |
| 79 | Центрально-Башкирский | Башкирская АССР (частично) | 60 | 2,4 | — | — |
| 80 | Горно-Башкирский | То же | 45 | 0,4 | — | — |

| № п.п. | Экономический подрайон | Территориальный состав | Площадь, тыс. км ² | Население на 01.01. 1979 г., млн чел. | Наличие и тип субрегиональной системы расселения | Целесообразность (X) разработки ТЭО регионального развития крупного города* |
|---|---------------------------|---------------------------------|-------------------------------|---------------------------------------|--|---|
| 1 | 2 | 3 | 4 | 5 | 6 | 7 |
| 81 | Северо-Башкирский | Башкирская АССР (частично) | 39 | 1 | — | — |
| 82 | Западно-Оренбургский | Оренбургская обл. (частично) | 85 | 1,4 | — | — |
| 83 | Орский | То же | 39 | 0,7 | — | — |
| 84 | Магнитогорский | Челябинская обл. (частично) | 27 | 0,6 | — | — |
| 85 | Челябинский | То же | 61 | 2,8 | I | — |
| 86 | Курганский | Курганская обл. | 71 | 1,1 | — | — |
| 87 | Центрально-Уральский | Свердловская обл. (частично) | 101 | 4 | II | — |
| 88 | Северо-Уральский | То же | 94 | 0,5 | II | — |
| 89 | Горно-заводский | Пермская обл. (частично) | 34 | 0,8 | — | — |
| 90 | Центрально-Пермский | То же | 58 | 2 | I | — |
| 91 | Удмуртский | Удмуртская АССР | 42 | 1,5 | — | — |
| 92 | Северо-Пермский | Пермская обл. (частично) | 69 | 0,2 | — | — |
| <i>Западно-Сибирский экономический район</i> | | | | | | |
| 93 | Западный Ханты-Мансийский | Тюменская обл. (частично) | 275 | 0,2 | — | — |
| 94 | Тюменский | То же | 162 | 1,2 | — | — |
| 95 | Омский | Омская обл. | 140 | 2 | — | — |
| 96 | Западно-Новосибирский | Новосибирская обл. (частично) | 127 | 0,6 | — | — |
| 97 | Западно-Алтайский | Алтайский край (частично) | 99 | 1 | — | — |
| 98 | Горно-Алтайский | Горно-Алтайская автономная обл. | 93 | 0,2 | — | — |
| 99 | Восточно-Алтайский | Алтайский край (частично) | 70 | 1,5 | — | — |
| 100 | Ямало-Ненецкий | Ямало-Ненецкий автономный округ | 750 | 0,2 | — | — |
| 101 | Кузбасский | Кемеровская обл. | 95 | 3 | II | — |
| 102 | Восточно-Новосибирский | Новосибирская обл. (частично) | 51 | 2 | I | — |
| 103 | Северо-Томский | Томская обл. (частично) | 117 | 0,1 | — | — |
| 104 | Южно-Томский | То же | 200 | 0,8 | — | — |
| 105 | Средне-Обский | Тюменская обл. (частично) | 248 | 0,4 | — | — |
| <i>Восточно-Сибирский экономический район</i> | | | | | | |
| 106 | Западно-КАТЭКский | Красноярский край (частично) | 47 | 0,4 | — | — |
| 107 | Таймырский | Таймырский автономный округ | 862 | < 0,1 | — | — |
| 108 | Эвенкийский | Эвенкийский автономный округ | 768 | < 0,1 | — | — |
| 109 | Богучанский | Красноярский край (частично) | 88 | 0,1 | — | — |
| 110 | Енисейский | То же | 366 | 0,2 | — | — |
| 111 | Центрально-Красноярский | " | 46 | 1 | I | — |
| 112 | Канский | " | 58 | 0,4 | — | — |
| 113 | Саянский | Красноярский край (частично) | 135 | 0,8 | — | — |
| 114 | Тувинский | Тувинская АССР | 171 | 0,3 | — | — |
| 115 | Тайшетский | Иркутская обл. (частично) | 100 | 0,2 | — | — |
| 116 | Братско-Усть-Илимский | То же | 127 | 0,6 | II | — |
| 117 | Иркутско-Черемховский | " | 155 | 1,5 | II | — |
| 118 | Улан-Удэнский | Бурятская АССР (частично) | 142 | 0,8 | — | — |
| 119 | Западно-Читинский | Читинская обл. (частично) | 143 | 0,7 | — | — |
| 120 | Восточно-Читинский | То же | 166 | 0,5 | — | — |
| 121 | Северо-Читинский | " | 170 | 0,3 | — | — |
| 122 | Северо-Байкальский | Бурятская АССР (частично) | 210 | 0,1 | — | — |
| 123 | Бодайбинский | Иркутская обл. (частично) | 135 | < 0,1 | — | — |
| 124 | Верхне-Ленский | То же | 251 | 0,1 | — | — |
| <i>Дальневосточный экономический район</i> | | | | | | |
| 125 | Западно-Якутский | Якутская АССР (частично) | 619 | 0,1 | — | — |
| 126 | Центрально-Якутский | То же | 885 | 0,5 | — | — |
| 127 | Лено-Янский | " | 694 | 0,1 | — | — |
| 128 | Индигиро-Колымский | " | 655 | 0,1 | — | — |
| 129 | Чукотский | Чукотский автономный округ | 738 | 0,1 | — | — |
| 130 | Корякский | Корякский автономный округ | 302 | < 0,1 | — | — |
| 131 | Южно-Камчатский | Камчатская обл. (частично) | 170 | 0,3 | — | — |
| 132 | Магадано-Оймяконский | Магаданская обл. (частично) | 461 | 0,3 | — | — |
| 133 | Охотский | Хабаровский край (частично) | 423 | < 0,1 | — | — |
| 134 | Южно-Якутский | Якутская АССР (частично) | 250 | 0,1 | — | — |
| 135 | Западно-Амурский | Амурская обл. (частично) | 206 | 0,2 | — | — |

| № п.п. | Экономический подрайон | Территориальный состав | Площадь, тыс. км ² | Население на 01.01.1979 г., млн чел. | Наличие и тип субрегиональной системы расселения | Целесообразность (X) разработки ТЭО регионального развития крупного города* |
|--|-------------------------|--|-------------------------------|--------------------------------------|--|---|
| 1 | 2 | 3 | 4 | 5 | 6 | 7 |
| 136 | Зейско-Буреинский | Амурская обл. (частично) | 110 | 0,8 | — | — |
| 137 | Селемджинско-Ургальский | Амурская обл. (частично), Хабаровский край (частично) | 114 | 0,1 | — | — |
| 138 | Нижне-Амурский | Хабаровский край (частично) | 185 | 0,5 | — | — |
| 139 | Хабаровский | То же | 150 | 1,0 | — | — |
| 140 | Сихотэ-Алиньский | Приморский край (частично) | 117 | 0,4 | — | — |
| 141 | Южно-Приморский | То же | 49 | 1,6 | I | — |
| 142 | Сахалинский | Сахалинская обл. | 87 | 0,6 | — | — |
| <i>Казахстанский экономический район</i> | | | | | | |
| 143 | Уральский | Уральская обл. | 151 | 0,6 | — | — |
| 144 | Гурьевско-Эмбинский | Гурьевская " | 112 | 0,4 | — | — |
| 145 | Мангышлакский | Мангышлакская обл. | 167 | 0,2 | — | — |
| 146 | Актюбинский | Актюбинская обл. (частично) | 142 | 0,5 | — | — |
| 147 | Иргизский | То же | 157 | 0,1 | — | — |
| 148 | Тургайский | Тургайская обл. (частично) | 88 | 0,2 | — | — |
| 149 | Кустанайский | Кустанайская обл. | 114 | 0,9 | — | — |
| 150 | Северо-Казахстанский | Северо-Казахстанская и Кокчетавская области | 122 | 1,2 | — | — |
| 151 | Целиноградский | Целиноградская обл., Тургайская обл. (частично) | 149 | 0,9 | — | — |
| 152 | Павлодар-Экибастузский | Павлодарская обл. | 127 | 0,8 | II | — |
| 153 | Карагандинский | Карагандинская обл. | 85 | 1,2 | — | — |
| 154 | Балхашский | Джезказганская обл. (частично) | 124 | 0,2 | — | — |
| 155 | Джезказганский | Джезказганская обл. (частично) | 189 | 0,3 | — | — |
| 156 | Кзыл-Ординский | Кзыл-Ординская обл. | 228 | 0,6 | — | — |
| 157 | Чимкентский | Чимкентская " | 116 | 1,6 | I | — |
| 158 | Каратау-Джамбулский | Джамбулская " | 145 | 0,9 | — | — |
| 159 | Алма-Атинский | Алма-Атинская " | 105 | 1,8 | — | — |
| 160 | Талды-Курганский | Талды-Курганская обл. | 118 | 0,7 | — | — |
| 161 | Семипалатинский | Семипалатинская " | 180 | 0,8 | — | — |
| 162 | Усть-Каменогорский | Восточно-Казахстанская обл. | 97 | 0,9 | — | — |
| <i>Среднеазиатский экономический район</i> | | | | | | |
| 163 | Западно-Туркменский | Ашхабадская и Красноводская области | 234 | 1 | — | — |
| 164 | Восточно-Туркменский | Марыйская, Чарджоуская и Ташаузская области | 254 | 1,7 | — | — |
| 165 | Нижне-Амударьинский | Каракалпакская АССР, Хорезмская обл. | 171 | 1,6 | — | — |
| 166 | Заравшанский | Бухарская, Навоийская, Самаркандская, Кашкадарьинская и Сурхандарьинская области | 216 | 5,3 | — | — |
| 167 | Ферганский | Ферганская, Андижанская и Наманганская области | 19 | 4,1 | II | — |
| 168 | Ташкентский | Ташкентская, Сырдарьинская и Джизакская области | 41 | 4,5 | I | — |
| 169 | Таджикский | Таджикская ССР | 143 | 3,8 | — | — |
| 170 | Киргизский | Киргизская ССР | 198 | 3,5 | — | — |

* ТЭО регионального развития крупного города – новая форма градостроительного проектирования, совмещающая в себе разработку схемы районной планировки и генерального плана крупного города. Объекты для разработки выделены только для территории РСФСР с учетом эксцентриситета областного центра.

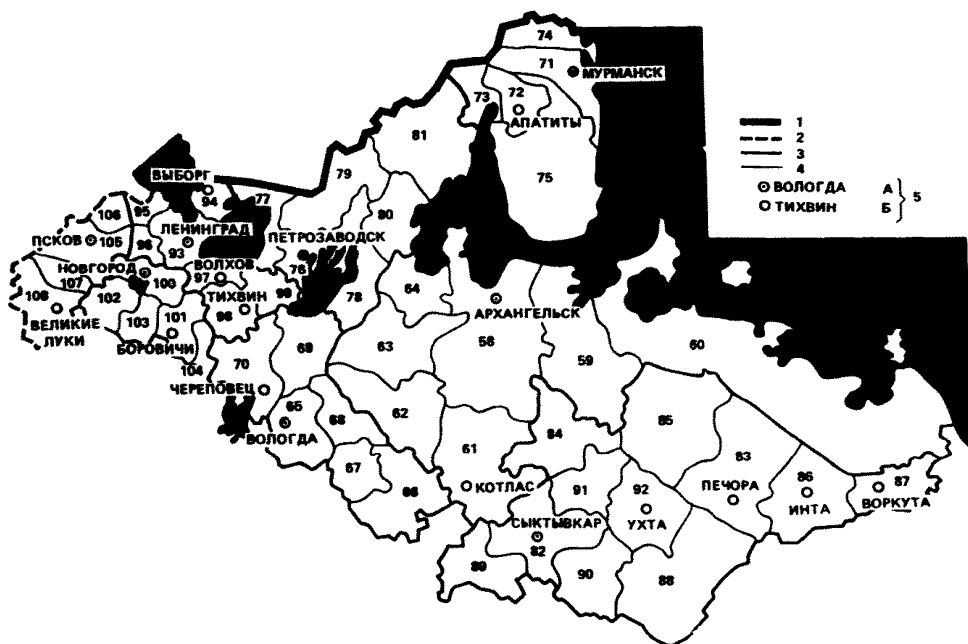


Рис. 3. Экономические микрорайоны Северного и Северо-Западного экономических районов (условные обозначения: 1 – граница СССР; 2 – границы союзных республик; 3 – границы областей и АССР; 4 – границы экономических микрорайонов; 5 – центры экономических микрорайонов с населением св. 50 тыс. чел.)

А – центры областей и АССР; Б – города-центры с населением св. 50 тыс. чел.; 58–108 – экономические микрорайоны

УСЛОВНЫЕ ОБОЗНАЧЕНИЯ

Производственная специализация*

М – машиностроение и металлообработка; Л – легкая промышленность; Н₁ – нефтегазодобывающая промышленность; Н₂ – нефтегазоперерабатывающая промышленность; Э₁ – топливная промышленность; Э₂ – электроэнергетика; Ч₁ – добыча руд черных металлов; Ч₂ – черная металлургия; Ц₁ – добыча руд цветных металлов; Ц₂ – цветная металлургия; Х₁ – добыча химического сырья; Х₂ – производство химической продукции; С – промышленность строительных материалов; П – пищевая промышленность; Д₁ – лесозаготовка; Д₂ – деревообработка; Д₃ – целлюлозно-бумажная и лесохимическая промышленность; Р – рыбная промышленность; Ох – охота; З – растениеводство (зерновые культуры); Тн – растениеводство (технические культуры, кроме льна и хлопчатника); Лн – льноводство; Хл – хлопководство; К – картофелеводство и овощеводство; Б – бахчеводство; В – виноградарство, садоводство, плодоводство; Ж₁ – скотоводство; Ж₂ – свиноводство; Ж₃ – овцеводство; Ж₄ – другие виды животноводства; Ол – оленеводство; Ш – шелководство; Кр – курортное хозяйство.

* По Атласу СССР. – М.: ГУГК, 1984 и Природно-сельскохозяйственное районирование и использование земельного фонда в СССР. – М.: Колос, 1983.

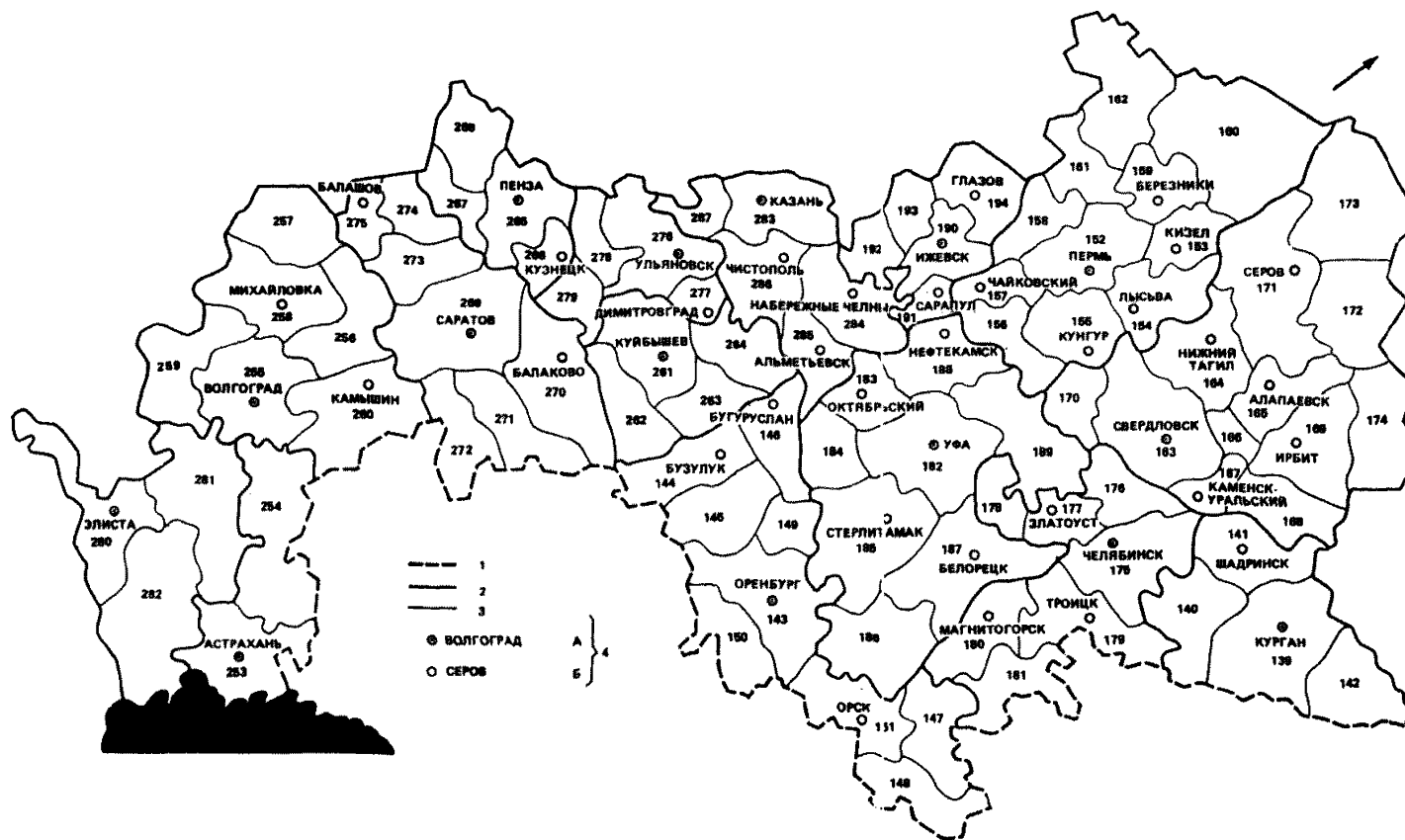


Рис. 4. Экономические микрорайоны Поволжского и Уральского экономических районов (условные обозначения см. на рис. 2)

А — центры областей и АССР; Б — города-центры с населением св. 50 тыс. чел.; 139–194, 253–287 — экономические микрорайоны

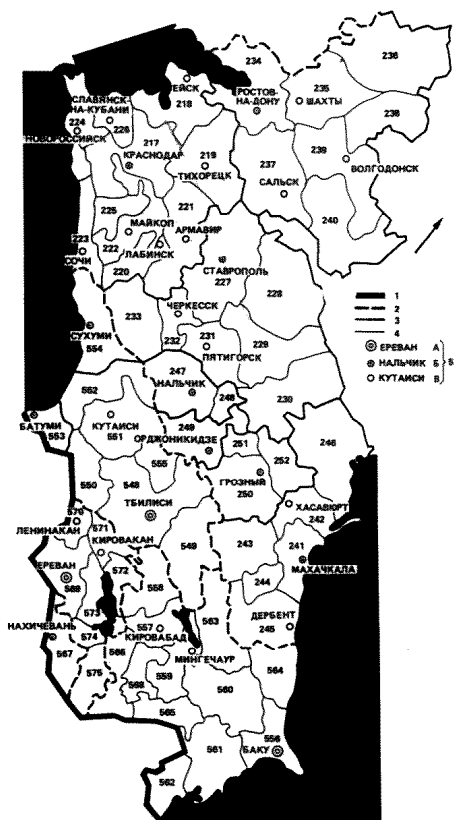
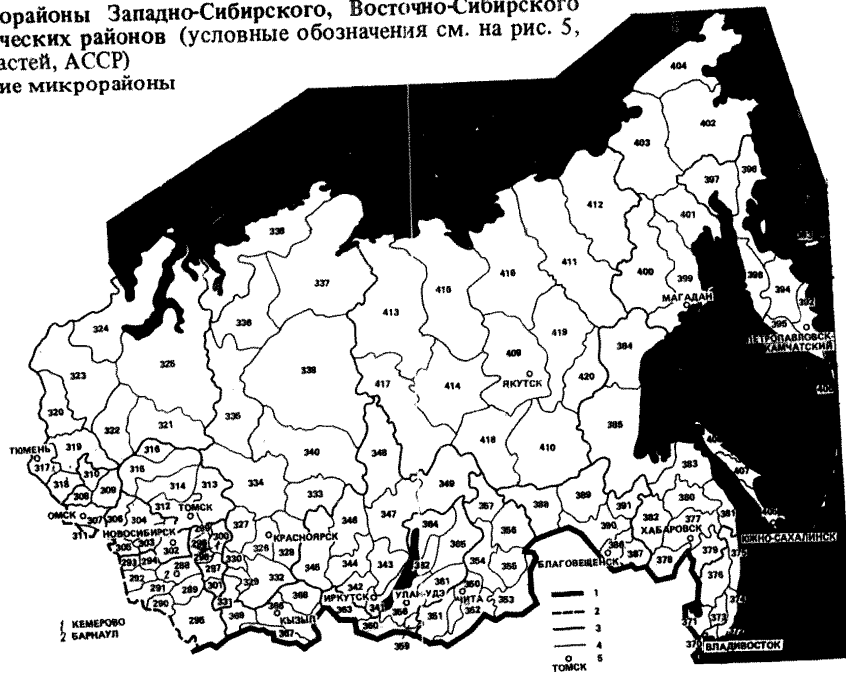


Рис. 5. Экономические микрорайоны Северо-Кавказского и Закавказского экономических районов (условные обозначения см. на рис. 3, кроме 3 – границы краев, областей и АССР)

А – столицы союзных республик; Б – центры краев, областей, АССР; В – город-центры с населением св. 50 тыс. чел.; 217–522, 548–575 – экономические микрорайоны

Рис. 6. Экономические микрорайоны Западно-Сибирского, Восточно-Сибирского и Дальневосточного экономических районов (условные обозначения см. на рис. 5, кроме 5 – центры краев, областей, АССР)
 288–420 – экономические микрорайоны



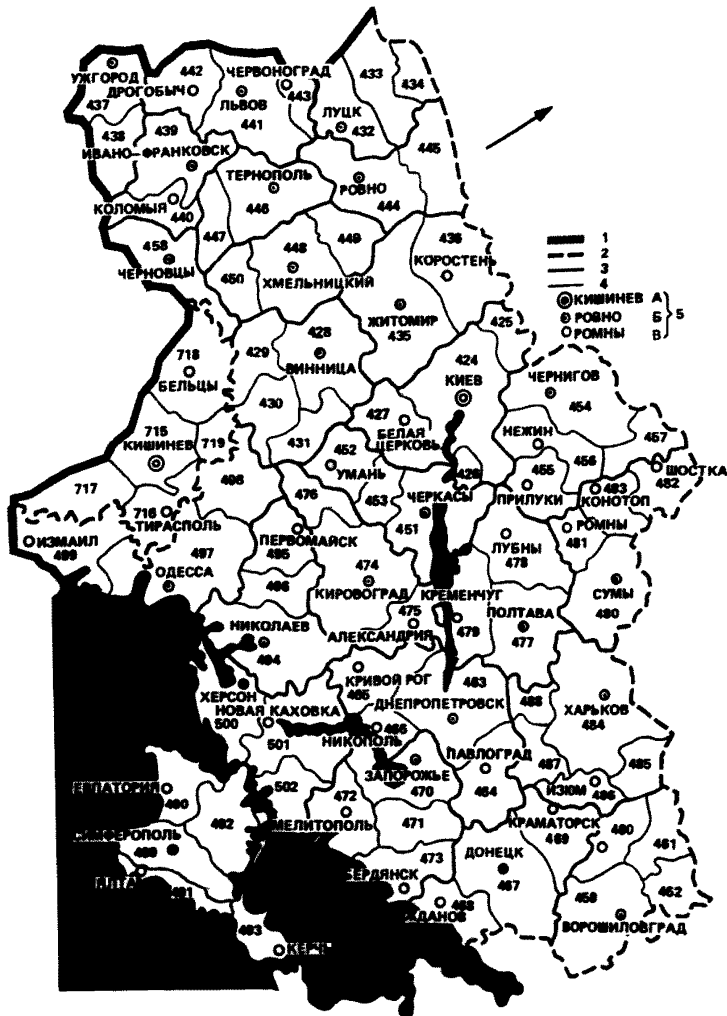


Рис. 7. Экономические микрорайоны Украинской ССР и Молдавской ССР (условные обозначения см. на рис. 5, кроме 3 – границы областей)

А – столицы союзных республик; Б – центры областей; В – города-центры с населением св. 50 тыс. чел.; 424–502, 715 – 719 – экономические микрорайоны

Типы ГСНМ

СР – средние развитые; СМ – средние менее развитые; СС – средние складывающиеся; КР – крупные развитые; КМ – крупные менее развитые; КС – крупные складывающиеся; КрР – крупнейшие развитые; КрМ – крупнейшие менее раз-

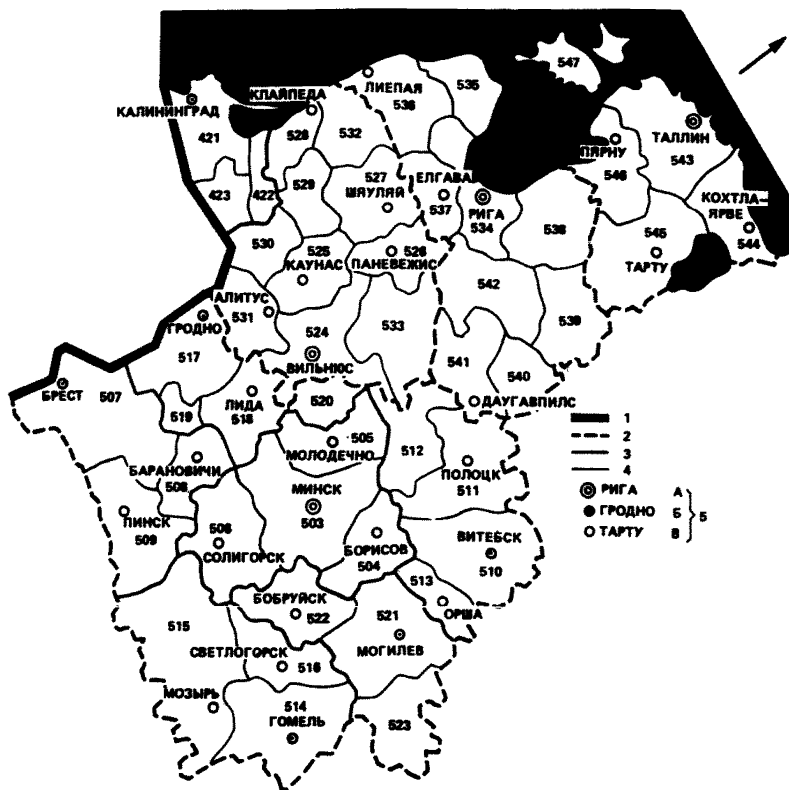


Рис. 8. Экономические микрорайоны Белорусского и Прибалтийского экономических районов (условные обозначения см. на рис. 3, кроме 3 – границы областей)

А – столицы союзных республик; Б – центры областей; В – города-центры с населением св. 50 тыс. чел.; 421–423, 503–523, 524–547 – экономические микрорайоны

вите; Крс – крупнейшие складывающиеся; УР – уникальные развитые; УМ – уникальные менее развитые; УС – уникальные складывающиеся; Аа, Аб, Ав – ГСНМ, формирующиеся на базе агломераций; высокоразвитых (а), развитых (б), слаборазвитых (в).

Рис. 9. Экономические микрорайоны Казахстанского и Среднеазиатского экономических районов (условные обозначения см. на рис. 3, кроме 5)
 А – столицы союзных республик; Б – центры областей и АССР; 576–714 – экономические микрорайоны



I. Центральный экономический район

| № п.п. | Экономические микро-районы (ЭМ), города республиканского и областного подчинения (административные районы) | Площадь ЭМ, тыс. км ² | Население ЭМ, тыс. чел. | | | Города, население, тыс. чел. | Производственная специализация ЭМ | Тип ЭМ табл. 2 прил. 4 | Первоочередные групповые системы населенных мест (ГСНМ) | | | |
|-----------------------------|---|----------------------------------|-------------------------|---------------------------------|-----------|--|--|------------------------|---|-------------------------------|-----------------------|----------|
| | | | всего | в том числе | | | | | наименование | площадь, тыс. км ² | насе-ление, тыс. чел. | тип |
| | | | | плотность, чел./км ² | городское | | | | | | | |
| 1 | 2 | 3 | 4 | 5 | 6 | 7 | 8 | 9 | 10 | 11 | 12 | 13 |
| Брянская область | | | | | | | | | | | | |
| 1 | Брянский Брянск, Дятьково (Брянский, Дятьковский, Клетнянский, Жуковский, Дубровский, Рогнединский, Брасовский, Карачевский, Навлинский, Почепский, Трубчевский, Выгоничский) | 18 | 921 | 649 | 272 | Брянск — 394, Дятьково, Карачев, Жуковка, Почеп, Трубчевск, Фокино | М Л Э ₁ X ₁ X ₂ С П Д ₂ Лн К Ж ₁ Ж ₂ | III 10а | Брянская | 13 | 834 | КР АБ |
| 2 | Клинцовский Клины, Новозыбков (Новозыбковский, Клинцовский, Красногорский, Климовский) | 7 | 287 | 142 | 145 | Клины — 67, Новозыбков, Злынка | МЛЭ ₁ ПД ₂ КЖ ₁ Ж ₂ | II 7 | — | — | — | — |
| 3 | Унечский (Погарский, Стародубский, Унечский, Суражский, Мглинский) | 6 | 225 | 69 | 156 | Унеча, Стародуб, Сураж, Мглин | ПД ₃ ТнКЖ ₁ Ж ₂ | II 6а | — | — | — | — |
| 4 | Севский (Севский, Суземский, Комаричский) | 4 | 74 | 28 | 46 | Севск | ПТнКЖ ₁ | II 6б | — | — | — | — |
| Владимирская область | | | | | | | | | | | | |
| 5 | Владимирский Владимир, Собинка, Суздаль (Суздальский, Собинский, Камешковский, Судогодский, Петушинский, Юрьев-Польский). | 10 | 631 | 487 | 144 | Владимир — 296, Собинка, Юрьев-Польский, Лакинский, Петушки, Покров, Камешково, Судогда, Суздаль | МЛЭ ₂ X ₂ СПЖ ₁ Ж ₂ | III 9а | Владимир-ская | 10 | 631 | СР АБ |
| 6 | Александровский Александров, Кольчугино (Александровский, Киржачский, Кольчугинский) | 4 | 233 | 185 | 48 | Александров — 60, Кольчугино, Киржач, Струнино, Карabanово | МЛЖ ₁ Ж ₂ | III 8а | — | — | — | — |
| 7 | Ковровский Ковров, Вязники, (Ковровский, Вязниковский, Гороховецкий) | 6 | 322 | 246 | 76 | Ковров — 143, Вязники, Гороховец | МЛСКЖ ₁ | III 9а | — | — | — | — |
| 8 | Муромский Муром (Селивановский, Муромский, Меленковский) | 5 | 252 | 156 | 96 | Муром — 115, Меленки | МЛД ₂ КЖ ₁ | III 9а | Муром-ская | 5 | 252 | СМ АБ |
| 9 | Гусь-Хрустальный Гусь-Хрустальный (Гусь-Хрустальный) | 4 | 142 | 112 | 30 | Гусь-Хрустальный — 72 | ЛЭ ₁ X ₂ СКЖ ₁ | III 3 | — | — | — | — |
| Ивановская область | | | | | | | | | | | | |
| 10 | Ивановский Иваново, Шуя, Тейково, Фурманов (Ивановский, Фурмановский, Шуйский, Савинский). | 9 | 877 | 758 | 119 | Иваново — 464, Шуя — 72, Тейково, Родники, Фурма- | МЛЭ ₁ Э ₂ ПКЖ ₁ Ж ₂ | III 10а | Иванов-ская (ос-новная часть, см. также п. 12) | 9 | 877 | — |

| № п.п. | Экономические микро-районы (ЭМ), города республиканского и областного подчинения (административные районы) | Площадь ЭМ, тыс. км ² | Население ЭМ, тыс. чел. | | | Города, население, тыс. чел. | Производственная специализация ЭМ | Тип ЭМ табл. 2 прил. 4 | Первоочередные групповые системы населенных мест (ГСНМ) | | | | |
|--------|--|----------------------------------|-------------------------|---------------------------------|-----------|---|---|------------------------|---|-------------------------------|-----------------------|---------------|----------|
| | | | всего | в том числе | | | | | наименование | площадь, тыс. км ² | насе-ление, тыс. чел. | тип | |
| | | | | плотность, чел./км ² | городское | | | | | | | | сельское |
| 1 | 2 | 3 | 4 | 5 | 6 | 7 | 8 | 9 | 10 | 11 | 12 | 13 | |
| | Тейковский, Комсомольский, Родниковский) | | | | | нов, Кохма, Приволжск, Комсомольск, Плѣс | | | | | | | |
| 11 | Кинешемский Кинешма, Вичуга, (Заволжский, Кинешемский, Вичугский) | 4 | 250 62 | 201 | 49 12 | Кинешма – 102, Вичуга – 52, Заволжск, Наволоки | МЛХ ₂ Д ₂ ЛнКЖ ₁ Ж ₂ | III 9а | Ивановская в целом Кинешемская (основная часть, см. также п. 12) | 10 4 | 892 250 | КР АБ — | |
| 12 | Юрвецкий (Сокольский, Юрвецкий, Лухский, Пу- чезский, Пестяковский, Южский, Палехский) | 9 | 154 17 | 82 | 72 8 | Южа, Юрвец, Пучез | ЛЭ ₁ ЛнКЖ ₁ Ж ₂ | III 8б | Кинешемская в целом Ивановская (часть, см. также п. 10) | 5 1 | 277 15 | СР Ав — | |
| 13 | Нерльский (Ильинский, Гаврилово-Посадский) | 2 | 39 20 | 12 | 27 13 | Гаврилово-Посад | ЛКЖ ₁ Ж ₂ | II 6б | п. 10) Кинешемская (часть, см. также п. 11) | 1 | 27 | — | |
| 14 | Калининская область Калинин, Конаково, Торжок (Конаковский, Калининский, Рамешковский, Лихославльский, Кувшиновский, Торжокский, Старицкий) | 19 | 753 44 | 583 | 170 10 | Калинин – 415, Торжок, Конаково, Кувшиново, Лихославль, Старица | Х ₂ СД ₃ ЛнКЖ ₁ Ж ₂ | III 10а | Калининская | 17 | 723 | КМ Ав — | |
| 15 | Кимрский Кимры, Кашин (Кашинский, Кимрский, Калязинский, Кесовогорский) | 7 | 152 22 | 96 | 56 8 | Кимры – 58, Кашин, Калязин | МЛЛнКЖ ₁ Ж ₂ | III 8б | — | — | — | — | |
| 16 | Бежецкий Бежецк (Весьегонский, Сандовский, Краснохолмский, Бежецкий, Сонковский, Максатихинский, Молоковский, Лесной) | 14 | 169 12 | 65 | 104 7 | Бежецк, Весьегонск, Красный Холм | МД ₂ ЛнКЖ ₁ Ж ₂ | II 6в | — | — | — | — | |
| 17 | Вышневолоцкий Вышний Волочек, Бологое (Бологовский, Удомельский, Вышневолоцкий, Спировский, Фировский) | 12 | 232 19 | 156 | 76 6 | Вышний Волочек – 72, Бологое | МЛЭ ₁ Э ₂ СПД ₁ ЛнКЖ ₁ Ж ₂ | III 8б | — | — | — | — | |
| 18 | Осташковский Осташков (Осташковский, Селижаровский, Пеновский) | 8 | 67 8 | 40 | 27 3 | Осташков | ЛД ₁ ЛнКЖ ₁ Ж ₂ | III 8б | — | — | — | — | |

| № п.п. | Экономические микро-районы (ЭМ), города республиканского и областного подчинения (административные районы) | Площадь ЭМ, тыс. км ² | Население ЭМ, тыс. чел. | | | Города, население, тыс. чел. | Производственная специализация ЭМ | Тип ЭМ табл. 2 прил. 4 | Первоочередные групповые системы населенных мест (ГСНМ) | | | |
|--------|--|----------------------------------|----------------------------------|------------|-------------|---|--|------------------------|---|-------------------------------|---------------------|----------|
| | | | всего | | в том числе | | | | наименование | площадь, тыс. км ² | насе-ние, тыс. чел. | тип |
| | | | плот-ность, чел./км ² | город-ское | | | | | | | | |
| 1 | 2 | 3 | 4 | 5 | 6 | 7 | 8 | 9 | 10 | 11 | 12 | 13 |
| 19 | <i>Ржевский</i> Ржев (Ржевский, Зубовский, Оленин-ский) | 8 | 131 13 | 80 5 | 51 5 | Ржев – 69, Зубцов | МЛЛнКЖ ₁ Ж ₂ | III 86 | – | – | – | – |
| 20 | <i>Нелидовский</i> Нелидово (Западно-Двинский, Нелидовский, Бельский, Жарковский) | 9 | 93 10 | 54 4 | 39 4 | Нелидово, Западная Двина, Бел- ый | Э ₁ СД ₂ ЛнКЖ ₁ Ж ₂ | III 86 | – | – | – | – |
| 21 | <i>Торопецкий</i> (Торопецкий, Ан-дреапольский) | 7 | 53 8 | 26 4 | 27 4 | Торопец, Андреа- поль | СПД ₂ Ж ₁ Ж ₂ | II 7 | – | – | – | – |
| 22 | Калужская область <i>Калужский</i> Калуга, Обнинск (Медынский, Боров-ский, Малоярославец-ский, Жуковский, Юх-новский, Дзержинс-кий, Ферзиковский, Тарусский, Бабынин-ский, Перемышльский) | 13 | 676 52 | 471 16 | 205 16 | Калуга – 265, Об- нинск – 73, Малояро- славец, Кондро- во, Бала- баново, Бо- ровск. Ме- | МЛЭ, Э ₂ ПД ₂ Д ₃ ЛнКЖ ₁ Ж ₂ | III 9а | Калужско- Обнинс- кад ¹ | 13 | 676 | СР АВ |
| 23 | <i>Козельский</i> (Мосальский, Ме-щовский, Сухиничский, Козельский) | 5 | 113 23 | 57 11 | 56 11 | Калуж- ский, Юх- нов, Таруса Козельск, Сухиничи, Мещовск, Мосальск | МЛЭ ₁ СПЛнКЖ ₁ Ж ₂ | III 8а | – | – | – | – |
| 24 | <i>Людиновский</i> Людиново, Киров (Брятинский, Спас-Де-менский, Куйбышев-ский, Кировский, Лю-диновский, Думинич-ский, Жиздринский, Хвастовичский, Улья-новский) | 12 | 217 19 | 96 10 | 121 10 | Людиново, Киров, Спас-Де- менск, Жиздра | МД ₁ ЛнКЖ ₁ Ж ₂ | II 7 | – | – | – | – |
| 25 | Костромская область <i>Костромской</i> Кострома, Нерехта (Костромской, Красно-сельский, Нерехтский, Островский, Судислав-ский, Сусанинский) | 10 | 426 43 | 328 10 | 98 10 | Кострома – 255, Нерех- та | МЛЭ ₁ Э ₂ ПД ₂ ЛнК Ж ₁ Ж ₂ | III 9а | Костром- ская | 10 | 426 | СС АВ |
| 26 | <i>Буйский</i> Буй, Галич (Буйский, Галичский, Солигалич-ский, Чухломский) | 12 | 115 10 | 61 4 | 54 4 | Буй, Галич, Солигалич, Чухлома | МХ ₂ ПД ₁ ЛнКЖ ₁ Ж ₂ | III 86 | – | – | – | – |
| 27 | <i>Мантуровский</i> Мантурово, Нея (Антроповский, Коло-гривский, Макарьевс-кий, Мантуровский, Ка-дыйский, Межевский, Нейский, Парфеньев-ский) | 23 | 141 6 | 61 3 | 80 3 | Мантурово, Нея, Ма- карьев, Кологрив | Д ₁ Д ₂ ЛнКЖ ₁ Ж ₂ | II 3 | – | – | – | – |
| 28 | <i>Шарьинский</i> Шарья (Октябрь-ский, Вохомский, Пав-нинский, Поназырев-ский, Пыщугский, Шарьинский) | 15 | 122 8 | 63 4 | 59 4 | Шарья | Д ₁ Д ₂ ЛнКЖ ₁ Ж ₂ | III 3 | – | – | – | – |

| № п.п. | Экономические микро-районы (ЭМ), города республиканского и областного подчинения (административные районы) | Площадь ЭМ, тыс. км ² | Население ЭМ, тыс. чел. | | | Города, население, тыс. чел. | Производственная специализация ЭМ | Тип ЭМ табл. 2 прил. 4 | Первоочередные групповые системы населенных мест (ГСНМ) | | | |
|--------|--|----------------------------------|-------------------------|---------------------------------|-----------|------------------------------|-----------------------------------|------------------------|---|-------------------------------|-----------------------|-----|
| | | | всего | в том числе | | | | | наименование | площадь, тыс. км ² | насе-ление, тыс. чел. | тип |
| | | | | плотность, чел./км ² | городское | | | | | | | |
| 1 | 2 | 3 | 4 | 5 | 6 | 7 | 8 | 9 | 10 | 11 | 12 | 13 |

| | | | | | | | | | | | | |
|----|---|----|--------------|-------------|------|--|---|-----------|---|----|-------|----------|
| 29 | Московская область Московский Москва, Подольск, Люберцы, Серпухов, Электросталь, Мытищи, Калининград, Ногинск, Загорск, Балашиха, Химки, Клин, Щелково, Жуковский, Одинцово, Воскресенск, Павловский Посад, Красногорск, Раменское, Железнодорожный, Долгопрудный, Наро-Фоминск, Пушкино, Дмитров, Чехов, Домодедово, Ивантеевка, Видное, Солнечногорск, Фрязино, Истра, Звенигород, Лобня, Лыткарино, Пушкино, Реутов, Солнцево, Климовск, Троицк (Балашихинский, Воскресенский, Дмитровский, Домодедовский, Загорский, Истринский, Клинский, Красногорский, Ленинский, Люберецкий, Мытищинский, Наро-Фоминский, Ногинский, Одинцовский, Павлово-Посадский, Подольский, Пушкинский, Раменский, Рузский, Серпуховский, Солнечногорский, Химкинский, Чеховский, Щелковский) | 25 | 13058 522 | 11836 48 | 1222 | Москва – 7831, Подольск – 202, Люберцы – 160, Мытищи – 141, Серпухов – 140, Электросталь – 139, Калининград – 133, Зеленоград – 130, Ногинск – 119, Балашиха – 118, Химки – 118, Загорск – 107, Одинцово – 101, Щелко- | МЛЭ ₂ Ч ₂ Х ₂ СПД ₂ КЖ ₁ Ж ₂ | IУ 10а | Московская (основная часть, см. также пп. 31, 32, 34) | 25 | 13058 | – |
| | | | | | | | | | Московская в целом | 34 | 13699 | УР Аа |

кий, Воскресенский, Дмитровский, Домодедовский, Загорский, Истринский, Клинский, Красногорский, Ленинский, Люберецкий, Мытищинский, Наро-Фоминский, Ногинский, Одинцовский, Павлово-Посадский, Подольский, Пушкинский, Раменский, Рузский, Серпуховский, Солнечногорский, Химкинский, Чеховский, Щелковский)

во – 100, Клин – 91, Жуковский – 90, Раменское – 77, Красногорск – 77, Воскресенск – 76, Железнодорожный – 76, Павловский Посад – 70, Пушкино – 69, Долгопрудный – 65, Солнцево – 61, Реутов – 60, Дмитров – 57, Наро-Фоминск – 56, Климовск – 54, Лобня – 52, Чехов – 52, Солнечногорск, Лыткарино, Ивантеевка, Домодедово, Фрязино, Видное, Дедовск, Истра, Краснозаводск, Красноармейск, Щербинка, Лосино-Петровский, Хотько-

| № п.п. | Экономические микрорайоны (ЭМ), города республиканского и областного подчинения (административные районы) | Площадь ЭМ, тыс. км ² | Население ЭМ, тыс. чел. | | | Города, население, тыс. чел. | Производственная специализация ЭМ | Тип ЭМ табл. 2 прил. 4 | Первоочередные групповые системы населенных мест (ГСНМ) | | | | |
|-------------------|---|----------------------------------|-------------------------|---------------------------------|-----------|---|--|------------------------|---|-------------------------------|----------------------|----------|----------|
| | | | всего | в том числе | | | | | наименование | площадь, тыс. км ² | население, тыс. чел. | тип | |
| | | | | плотность, чел./км ² | городское | | | | | | | | сельское |
| 1 | 2 | 3 | 4 | 5 | 6 | 7 | 8 | 9 | 10 | 11 | 12 | 13 | |
| | | | | | | во, Гроицк, Апрелевка, Электроугли, Сходня, Яхрома, Пушкино, Электрогорск, Бронницы, Звенигород, Высоковск, Руза, Верея | | | | | | | |
| 30 | Волоколамский Волоколамск (Волоколамский, Лотошинский, Шаховской) | 5 | 96 19 | 43 | 53 11 | Волоколамск | ЛЛНКЖ ₁ Ж ₂ | II 7 | - | - | - | - | |
| 31 | Можайский Можайск (Можайский) | 3 | 73 24 | 31 | 42 14 | Можайск | МПКЖ ₁ Ж ₂ | II 7 | Московская (часть, см. также пп. 29, 32, 34) | 3 | 73 | - | |
| 32 | Ступинский Ступино, Кашира (Каширский, Серебряно-Прудский, Ступинский) | 3 | 222 74 | 148 | 74 25 | Ступино – 70, Кашира, Ожерелье | МЭ ₂ СД ₃ ЗКЖ ₁ Ж ₂ | III 8а | Московская (часть, см. также пп. 29, 31, 34) | 2 | 200 | - | |
| 33 | Коломенский Коломна, Озеры, Зарайск (Коломенский, Луховицкий, Зарайский, Озерский) | 4 | 336 84 | 242 | 94 23 | Коломна – 147, Луховицы, Озеры, Зарайск | МЛСПЗКЖ ₁ Ж ₂ | III 9а | - | - | - | - | |
| 34 | Орехово-Зуевский Орехово-Зуево, Шатура, Егорьевск (Шатурский, Орехово-Зуевский, Егорьевский) | 5 | 478 95 | 363 | 115 25 | Орехово-Зуево – 132, Егорьевск – 72, Ликино-Дулево, Шатура, Рошаль, Куровское, Дрезна | МЛЭ ₁ Э ₂ Х ₁ Х ₂ КЖ ₁ Ж ₂ | III 9а | Московская (часть, см. также пп. 29, 31, 32) | 4 | 368 | - | |
| 35 | Дубненский Дубна (Талдомский) | 2 | 107 53 | 95 | 12 6 | Дубна – 55, Талдом | ЛЭ ₂ СЛНКЖ ₁ Ж ₂ | III 8б | - | - | - | - | |
| Орловская область | | | | | | | | | | | | | |
| 36 | Орловский Орел, Мценск (Орловский, Мценский, Болховский, Хотынецкий, Урицкий, Шаблыкинский, Залегощенский, Свердловский, Кромский, Глазуновский) | 13 | 630 48 | 409 | 221 17 | Орел – 305, Мценск, Болхов | МЛЧ ₂ СПЗТнКЖ ₁ Ж ₂ | III 10а | Орловская | 13 | 630 | СМ Ав | |
| 37 | Новосильский (Новосильский, Верховский, Новодеревеньковский) | 4 | 75 19 | 14 | 61 15 | Новосиль | ПЗТнКЖ ₁ Ж ₂ | II 5а | - | - | - | - | |
| 38 | Ливенский Ливны (Ливенский, Должанский, Колпнянский, Малоархангельский, Покровский) | 7 | 163 23 | 62 | 101 14 | Ливны, Малоархангельск | МПЗТнКЖ ₁ Ж ₂ | II 6б | - | - | - | - | |

| № п.п. | Экономические микро-районы (ЭМ), города республиканского и областного подчинения (административные районы) | Площадь ЭМ, тыс. км ² | Население ЭМ, тыс. чел. | | | Города, население, тыс. чел. | Производственная специализация ЭМ | Тип ЭМ табл. 2 прил. 4 | Первоочередные групповые системы населенных мест (ГСНМ) | | | | |
|--------------------|--|----------------------------------|---------------------------------|------------|----------|--|--|------------------------|---|-------------------------------|-----------------------|-----|----|
| | | | всего | | сельское | | | | наименование | площадь, тыс. км ² | насе-ление, тыс. чел. | тип | |
| | | | плот-ность чел./км ² | город-ское | | | | | | | | | |
| 1 | 2 | 3 | 4 | 5 | 6 | 7 | 8 | 9 | | | | | 10 |
| 39 | Дмитровск-Орловский (Дмитровский) | 1 | 24 | 7 | 17 | Дмитровск-Орловский | ПЗТнЖ ₁ Ж ₂ | I | - | - | - | - | - |
| | | | 24 | | 17 | | | 66 | | | | | |
| Рязанская область | | | | | | | | | | | | | |
| 40 | Рязанский (Рязанский, Захаровский, Рыбновский, Спасский, Старожилковский, Шиловский, Клепиковский, Пронский, Михайловский) | 17 | 826 | 573 | 253 | Рязань - 453, Рыбное, Михайлов, Спасск-Рязанский, Спас-Клепика | МЛН ₂ Э ₂ Х ₂ СПЗТнКЖ ₁ Ж ₂ | III | Рязанская (основная часть, см. также п. 42) | 15 | 771 | - | - |
| | | | 49 | | 15 | | | 10а | | | | | |
| 41 | Скопинский (Скопин, Милославский) | 5 | 112 | 52 | 60 | Скопин | МЭ ₁ СЗТнЖ ₁ Ж ₂ | II | | | | | КС |
| | | | | | | | | 7 | | | | | Ав |
| 42 | Ряжский (Кораблинский, Новодеревенский, Ряжский, Сараевский, Ухоловский, Сапожковский) | 7 | 156 | 63 | 93 | Ряжск, Кораблино | МЛПЗТнЖ ₁ Ж ₂ | II | Рязанская (часть, см. также п. 40) | 1 | 31 | - | - |
| | | | 22 | | 13 | | | 7 | | | | | |
| Смоленская область | | | | | | | | | | | | | |
| 43 | Сасовский (Сасово (Кадомский, Пителинский, Сасовский, Чучковский, Шацкий, Путятинский) | 7 | 169 | 55 | 114 | Сасово, Шацк | МЛПЗТнКЖ ₁ Ж ₂ | II | | | | | |
| | | | 24 | | 16 | | | 66 | | | | | |
| 44 | Касимовский (Касимовский, Ермишинский) | 4 | 99 | 51 | 48 | Касимов | МЛКЖ ₁ Ж ₂ | IV | | | | | |
| | | | 25 | | 12 | | | 8а | | | | | |
| 45 | Смоленский (Смоленск, Ярцево (Смоленский, Краснинский, Руднянский, Ельнинский, Монастырщинский, Ярцевский, Починковский, Хиславичский, Духовщинский, Велижский, Демидовский, Кардымовский) | 25 | 672 | 422 | 250 | Смоленск - 276, Ярцево, Рудня, Починок, Демидов, Велиж, Ельня, Духовщина | МЛЭ ₁ Э ₂ СПД ₁ ЛнКЖ ₁ Ж ₂ | III | Смоленская | 17 | 576 | СР | Ав |
| | | | 27 | | 10 | | | 9а | | | | | |
| 46 | Сафоновский (Сафоново (Холм-Жирковский, Дорогобужский, Сафоновский) | 6 | 127 | 83 | 44 | Сафоново - 53, Дорогобуж | МЛЭ ₁ Э ₂ Х ₂ СПД ₁ ЛнКЖ ₁ Ж ₂ | III | | | | | |
| | | | 21 | | 7 | | | 86 | | | | | |
| 47 | Рославльский (Рославльский, Шумячский, Ершичский) | 5 | 134 | 78 | 56 | Рославль - 56 | МЭ ₁ Э ₂ СПЛнКЖ ₁ Ж ₂ | III | | | | | |
| | | | 27 | | 11 | | | 8а | | | | | |
| 48 | Вяземский (Вязьма, Гагарин (Вяземский, Сычевский, Гагаринский, Угранский, Новодугинский, Темкинский) | 14 | 189 | 89 | 100 | Вязьма - 52, Гагарин, Сычевка | МЛПД ₁ ЛнКЖ ₁ Ж ₂ | II | | | | | |
| | | | 13 | | 7 | | | 7 | | | | | |

| № п.п. | Экономические микро-районы (ЭМ), города республиканского и областного подчинения (административные районы) | Площадь ЭМ, тыс. км ² | Население ЭМ, тыс. чел. | | | Города, население, тыс. чел. | Производственная специализация ЭМ | Тип ЭМ табл. 2 прил. 4 | Первоочередные групповые системы населенных мест (ГСНМ) | | | | |
|--|--|----------------------------------|-------------------------|------------------------------------|-------------|---|--|------------------------|---|-------------------------------|------------------------|----------|------------|
| | | | всего | в том числе | | | | | наименование | площадь, тыс. км ² | насе- ление, тыс. чел. | тип | |
| | | | | плот- ность, чел/ /км ² | город- ское | | | | | | | | сель- ское |
| 1 | 2 | 3 | 4 | 5 | 6 | 7 | 8 | 9 | 10 | 11 | 12 | 13 | |
| Тульская область | | | | | | | | | | | | | |
| 49 | Тульский Тула, Алексин, Ще- кино (Заокский, Плав- ский, Алексинский, Ясно- горский, Ленинский, Ду- бенский, Щекинский, Тепло-Огаревский, Ки- реевский) | 10 | 1077 | 902 | 175 | Тула – 514, Щекино – 70, Алек- син – 67, Киреевск, Ясногорск, Липки, Зо- лохово, Со- ветск | МЛЭ ₁ Э ₂ Ч ₂ Х ₂ СПД ₃ ЗТнКЖ ₁ Ж ₂ | ГУ 10а | Тульская (основная часть, см. также п.52) | 10 | 1077 | – | – |
| | | | 108 | | 18 | | | | Тульская в целом | 15 | 1629 | КР АБ | – |
| 50 | Суворовский (Суворовский, Одо- евский, Белёвский, Ар- сеньевский, Чернский) | 6 | 143 | 68 | 75 | Суворов, Белёв | ЛЭ ₁ Э ₂ СПЗКЖ ₁ Ж ₂ | П 7 | – | – | – | – | – |
| 51 | Ефремовский Ефремов (Волов- ский, Куркинский, Каменский, Ефремов- ский) | 5 | 134 | 63 | 71 | Ефремов – 53 | Х ₂ ПЗТнКЖ ₁ Ж ₂ | П 7 | – | – | – | – | – |
| 52 | Новомосковский Новомосковск, Уз- ловая, Кимовск, Донс- кой, Богородицк (Ве- невский, Узловский, Новомосковский, Ки- мовский, Богородиц- кий) | 5 | 552 | 455 | 97 | Новомос- ковск – 147, Узло- вая – 65, Кимовск, Донской, Богоро- дицк, Се- веро-За- донск, Со- кольники, Венев | МЛЭ ₁ Э ₂ Х ₂ СПЗТнЖ ₁ Ж ₂ | П 9а | Тульская (часть см. также п.49) | 5 | 552 | – | – |
| Ярославская область | | | | | | | | | | | | | |
| 53 | Ярославский Ярославль (Некра- совский, Ярославский, Тутаевский, Большо- сельский, Гаврилов-Ям- ский) | 8 | 775 | 673 | 102 | Ярославль – 597, Тутаев, Гаврилов- Ям | МЛН ₂ Э ₁ Э ₂ Х ₂ ЛнКЖ ₁ Ж ₂ | П 10а | Ярослав- ская (ос- новная часть, см. также пп. 55, 56) | 8 | 775 | – | – |
| | | | 97 | | 13 | | | | Ярослав- ская в це- лом | 14 | 872 | КС АБ | – |
| 54 | Андроповский Андропов (Пошехо- нский, Рыбинский, Неко- узский, Брейтовский, Мышкинский) | 13 | 355 | 269 | 86 | Андропов – 239, Поше- хонье-Во- лодарск | МЭ ₁ Э ₂ СПД ₁ Д ₂ ЛнКЖ ₁ Ж ₂ | П 96 | Андропов- ская | 13 | 355 | СМ АВ | – |
| 55 | Переславский Ростов, Переславль- Залесский (Ростовс- кий, Переславский, Бо- рисоглебский) | 7 | 163 | 99 | 64 | Переславль- Залесский, Ростов | ЛЭ ₁ Х ₂ ПлнКЖ ₁ Ж ₂ | П 8а | Ярославс- кая (часть, см. также пп. 53, 56) | 4 | 60 | – | – |
| 56 | Даниловский (Любимский, Перво- майский, Даниловский) | 5 | 72 | 28 | 44 | Данилов, Любим | МД ₁ ЛнЖ ₁ | П 66 | Ярославс- кая (часть, см. также пп. 53,55) | 2 | 37 | – | – |
| 57 | Угличский Углич (Угличский) | 3 | 59 | 39 | 20 | Углич | МЭ ₁ ПлнКЖ ₁ Ж ₂ | П 86 | – | – | – | – | – |
| | | | 20 | | 7 | | | | | | | | |
| Всего по Центральному экономическому району | | 486 | 28944 | 22678 | 6266 | – | – | – | – | 205 | 23274 | | |

| № п.п. | Экономические микро-районы (ЭМ), города республиканского, областного и окружного подчинения (административные районы) | Площадь ЭМ, тыс. км ² | Население ЭМ, тыс. чел. | | | Города, население, тыс. чел. | Производственная специализация ЭМ | Тип ЭМ табл. 2 прил. 4 | Первоочередные групповые системы населенных мест (ГСНМ) | | | |
|--------|--|----------------------------------|-------------------------|-------------|-----|---|---|------------------------|---|-------------------------------|----------------------|-----------|
| | | | всего | в том числе | | | | | наименование | площадь, тыс. км ² | население, тыс. чел. | тип |
| 1 | 2 | 3 | 4 | 5 | 6 | 7 | 8 | 9 | | | | |
| 58 | Архангельская область Архангельский Архангельск, Северодвинск, Новодвинск, (Виноградовский, Приморский, Пинежский, Холмогорский) | 83 | 762 | 649 | 113 | Архангельск — 385, Северодвинск — 197, Новодвинск | МЛЭ ₂ ПД ₁ Д ₂ Д ₃ Р | III 106 | Архангельская | 39 | 698 | КрР А6 |
| 59 | Мезенский (Мезенский, Лешуконский) | 62 | 34 | 11 | 23 | Мезень | РОл | I — | — | — | — | — |
| 60 | Ненецкий Нарьян-Мар (Ненецкий автономный округ) | 177 | <1 | — | <1 | Нарьян-Мар | Э ₁ ПД ₂ РОхОл | I — | — | — | — | — |
| 61 | Котласский Котлас (Вилегодский, Верхнетоемский, Котласский, Красноборский, Ленский) | 52 | 243 | 149 | 94 | Котлас — 61, Сольвычегодск | МЭ ₂ СД ₁ Д ₂ Д ₃ Ж ₁ | III 3 | — | — | — | — |
| 62 | Вельский (Вельский, Коношский, Устьянский, Шенкурский) | 41 | 189 | 92 | 97 | Вельск, Шенкурск, | ПД ₁ Д ₃ Ж ₁ | II 3 | — | — | — | — |
| 63 | Няндомский (Каргопольский, Няндомский, Плещецкий) | 45 | 141 | 95 | 46 | Няндама | СПД ₁ Д ₃ Ж ₁ | I 2 | — | — | — | — |
| 64 | Онежский Онега (Онежский) | 25 | 51 | 34 | 17 | Онега | Д ₁ Д ₃ Р | I 2 | — | — | — | — |
| 65 | Вологодская область Вологодский Вологда, Сокол (Вологодский, Усть-Кубинский, Сокольский, Междуреченский, Грязновецкий) | 21 | 447 | 318 | 129 | Вологда — 236, Сокол, Грязовец, Кадников | МЛЭ ₁ Э ₂ Д ₃ КЖ ₁ Ж ₂ | III 96 | Вологодская | 15 | 424 | СМ Ав |
| 66 | Великоустюгский Великий Устюг (Нюксенский, Великоустюгский, Кичменгско-Городецкий, Никольский, Тарногский) | 32 | 178 | 55 | 123 | Великий Устюг, Красавино, Никольск | МЛПД ₂ Ж ₁ Ж ₂ | II 3 | — | — | — | — |
| 67 | Тотемский (Тотемский, Бабушкинский) | 16 | 49 | 9 | 40 | Тотьма | ПлнЖ ₁ Ж ₂ | II 3 | — | — | — | — |
| 68 | Харовский (Вожегодский, Харовский, Сямженский, Верховажский) | 17 | 86 | 20 | 66 | Харовск | СД ₂ ЛнЖ ₁ Ж ₂ | II 3 | — | — | — | — |
| 69 | Пришекснинский (Вытегорский, Вашкинский, Кирилловский, Белозерский) | 28 | 103 | 31 | 72 | Вытегра, Белозерск, Кириллов | ПД ₁ ЛнКЖ ₁ Ж ₂ | II 3 | — | — | — | — |
| 70 | Череповецкий Череповец (Череповецкий, Бабаевский, Кадуйский, Устюженский, Чагодощенский, Шекснинский) | 31 | 447 | 335 | 112 | Череповец — 266, Бабаево, Устюжна | МЭ ₁ Э ₂ Ч ₂ Х ₂ СПД ₁ Д ₂ ЛнКЖ ₁ Ж ₂ | III 3 | Череповецкая | 16 | 374 | СС Ав |

| № п.п. | Экономические микрорайоны (ЭМ), города республиканского, областного и окружного подчинения (административные районы) | Площадь ЭМ, тыс. км ² | Население ЭМ, тыс. чел. | | | Города, население, тыс. чел. | Производственная специализация ЭМ | Тип ЭМ табл. 2 прил. 4 | Первоочередные групповые системы населенных мест (ГСНМ) | | | |
|--------|--|----------------------------------|-------------------------|---------------------------------|-----------|--|---|------------------------|---|-------------------------------|----------------------|----------|
| | | | всего | в том числе | | | | | наименование | площадь, тыс. км ² | население, тыс. чел. | тип |
| | | | | плотность, чел./км ² | городское | | | | | | | |
| 1 | 2 | 3 | 4 | 5 | 6 | 7 | 8 | 9 | 10 | 11 | 12 | 13 |
| 71 | Мурманская область Мурманский Мурманск, Североморск (Кольский) | 29 | 581 20 | 521 2 | 60 2 | Мурманск – 381, Североморск – 50, Полярный, Кола | МЭ ₂ СД ₂ РОхОл | III 106 | Мурманская | 20 ² | 559 | КМ Ав |
| 72 | Апатито-Мончегорский Апатиты, Кировск, Мончегорск (Ковдорский) | 16 | 242 15 | 222 1 | 20 1 | Апатиты – 62, Мончегорск – 51, Кировск, Оленегорск, Ковдор | Э ₂ Ц ₁ Ц ₁ Ц ₂ Х ₁ КЖ ₂ | 1 2 | – | – | – | – |
| 73 | Кандалакшский Кандалакша | 14 | 68 5 | 60 – | 8 <1 | Кандалакша | Э ₂ Ц ₂ Д ₁ Д ₂ КРЖ ₂ | I 2 | – | – | – | – |
| 74 | Печенгский (Печенгский) | 12 | 52 4 | 44 – | 8 <1 | Заполярный | Э ₂ Ц ₁ Ц ₂ С | I 2 | – | – | – | – |
| 75 | Кольский (Ловозерский, Терский) | 74 | 22 <1 | 16 – | 6 <1 | – | РОхОл | I 1 | – | – | – | – |
| 76 | Карельская АССР Петрозаводский Петрозаводск (Кондопожский, Прионежский, Пряжинский) | 20 | 333 14 | 295 2 | 38 2 | Петрозаводск – 234, Кондопога | МЭ ₂ СПД ₂ Д ₃ Ж ₁ | III 3 | Петрозаводская | 20 | 333 | СС Ав |
| 77 | Сортавальский Сортавала (Ладенпохский, Олонецкий, Питкярантский) | 14 | 112 11 | 77 4 | 35 4 | Сортавала, Питкяранта, Ладенпохья, Олонец | СПД ₁ Д ₂ Д ₃ КЖ ₁ Ж ₂ | III 3 | – | – | – | – |
| 78 | Медвежьегорский (Пудожский, Медвежьегорский) | 29 | 80 3 | 43 1 | 37 1 | Медвежьегорск, Пудож | СД ₁ Д ₃ РЖ ₁ | I 2 | – | – | – | – |
| 79 | Западно-Карельский (Суоярвский, Муезерский) | 33 | 49 1 | 28 – | 21 <1 | Суоярви | Д ₁ Д ₂ Д ₃ | 1 2 | – | – | – | – |
| 80 | Сегежский (Сегежский, Беломорский) | 26 | 91 4 | 76 – | 15 <1 | Сегежа, Беломорск | Э ₂ Ц ₂ СД ₁ Д ₂ Д ₃ Р | 2 1 | – | – | – | – |
| 81 | Северо-Карельский (Калевальский, Лоухский, Кемский) | 50 | 71 1 | 54 – | 17 <1 | Кемь | Э ₂ Ц ₁ Д ₁ | 2 1 | – | – | – | – |
| 82 | Коми АССР Сыктывкарский Сыктывкар (Сысольский, Корткеросский, Усть-Вымский, Сыктывдинский) | 39 | 303 8 | 209 2 | 94 2 | Сыктывкар – 171, Микунь | МЭ ₂ Х ₁ ПД ₁ Д ₂ Д ₃ Ж ₁ | III 3 | Сыктывкарская | 28 | 241 | КС Ав |
| 83 | Печорский Печора (Печорский, Усинский) | 62 | 130 2 | 103 – | 27 <1 | Печора – 56 | Н ₁ Э ₂ СПД ₁ Д ₂ Ол | I 2 | – | – | – | – |
| 84 | Удорский (Удорский) | 36 | 35 <1 | 17 – | 18 <1 | – | Д ₁ Ол | I 1 | – | – | – | – |
| 85 | Усть-Цилемский (Усть-Цилемский, Ижемский) | 60 | 41 <1 | 4 – | 37 <1 | – | МЛПОл | 1 1 | – | – | – | – |
| 86 | Интинский Инта | 30 | 62 2 | 57 – | 5 <1 | Инта – 51 | МЭ ₁ Э ₂ Д ₂ Ол | 1 2 | – | – | – | – |

| № п.п. | Экономические микро-районы (ЭМ), города республиканского, областного и окружного подчинения (административные районы) | Площадь ЭМ, тыс. км ² | Население ЭМ, тыс. чел. | | | Города, население, тыс. чел. | Производственная специализация ЭМ | Тип ЭМ табл. 2 прил. 4 | Первоочередные групповые системы населенных мест (ГСНМ) | | | |
|--|---|----------------------------------|---------------------------------|-----------|-------------|------------------------------|--|------------------------|---|-------------------------------|----------------------|-----|
| | | | всего | | в том числе | | | | наименование | площадь, тыс. км ² | население, тыс. чел. | тип |
| | | | плотность, чел./км ² | городское | | | | | | | | |
| 1 | 2 | 3 | 4 | 5 | 6 | 7 | 8 | 9 | 10 | 11 | 12 | 13 |
| 87 | Воркутинский Воркута | 26 | 195 | 193 | 2 | Воркута – 100 | МЭ ₁ Э ₂ СПД ₂ Ол | I | Воркутин-ская | 20 ² | 193 | КР |
| 88 | Вуктыльский (Вуктыльский, Троицко-Печорский) | 40 | 8 54 | 29 | <1 25 | — | Н ₁ П | 2 I | — | — | — | АБ |
| 89 | Юго-Западный Коми (Прилузский, Койгородский) | 24 | 1 45 | 1 | <1 44 | — | Д ₁ Ж ₁ | 2 II | — | — | — | — |
| 90 | Усть-Куломский (Усть-Куломский) | 26 | 2 40 | 2 | 2 38 | — | Д ₁ Ж ₁ | 3 I | — | — | — | — |
| 91 | Княжпогостский (Княжпогостский) | 25 | 2 39 | 23 | 1 16 | — | МХ ₁ Д ₂ | 2 I | — | — | — | — |
| 92 | Ухтинский Ухта (Сосногорский) | 49 | 2 174 | 155 | <1 19 | Ухта – 87, Сосногорск | МН ₁ Н ₂ Э ₂ Х ₂ | 2 I | — | — | — | — |
| | | | 4 | | <1 | | | 2 | | | | |
| Всего по Северному экономическому району | | 1364 | 5596 | 4056 | 1540 | — | — | — | — | 158 | 2822 | — |

III. СЕВЕРО-ЗАПАДНЫЙ ЭКОНОМИЧЕСКИЙ РАЙОН

| № п.п. | Экономические микро-районы (ЭМ), города республиканского и областного подчинения (административные районы) | Площадь ЭМ, тыс. км ² | Население ЭМ, тыс. чел. | | | Города, население, тыс. чел. | Производственная специализация ЭМ | Тип ЭМ табл. 2 ----- прил. 4 | Первоочередные групповые системы населенных мест (ГСНМ) | | | | |
|--------|--|----------------------------------|---------------------------------|-----------|-------------|------------------------------|-----------------------------------|------------------------------------|---|-------------------------------|----------------------|-----|---------------------------------|
| | | | всего | | в том числе | | | | наименование | площадь, тыс. км ² | население, тыс. чел. | тип | |
| | | | плотность, чел./км ² | городское | сельское | | | | | | | | плотность, чел./км ² |
| 1 | 2 | 3 | 4 | 5 | 6 | 7 | 8 | 9 | 10 | 11 | 12 | 13 | |

Ленинградская область

| | | | | | | | | | | | | | |
|----|--|----|------|------|-----|---|--|--------------------|---|----|------|---|-------------------|
| 93 | <i>Ленинградский</i> Ленинград, Все- волжск, Гатчина, Ки- ровск, Тосно, Сосно- вый Бор (Волосовс- кий, Всеволожский, Гатчинский, Ломоно- совский, Тосненский, Кировский) | 22 | 5265 | 4991 | 274 | Ленинград – 4073, Кол- пино – 114, Пушкин – 90, Гатчи- на – 75, Петродво- рец – 73, Ломоно- сов, Сос- новый Бор, Крон- штадт, Сестро- рецк, Все- волжск, Павловск, Тосно, От- радное, Кировск. | МЛЭ ₁ Э ₂ Ч ₂ Ц ₂ Х ₂ П СД ₂ Д ₃ КЖ ₁ Ж ₂ Кр | 1У ----- 10а | Ленин- градская (основная часть, см. также п.97) Ленин- градская в целом | 22 | 5264 | - | УС ----- АБ |
|----|--|----|------|------|-----|---|--|--------------------|---|----|------|---|-------------------|

| № п.п. | Экономические микро-районы (ЭМ), города республиканского и областного подчинения (административные районы) | Площадь ЭМ, тыс. км ² | Население ЭМ, тыс. чел. | | | Города, население, тыс. чел. | Производственная специализация ЭМ | Тип ЭМ табл. 2 прил. 4 | Первоочередные групповые системы населенных мест (ГСНМ) | | | |
|--------|--|----------------------------------|-------------------------|---------------------------------|------------|--|--|------------------------|---|-------------------------------|-----------------------|----------|
| | | | всего | в том числе | | | | | наименование | площадь, тыс. км ² | насе-ление, тыс. чел. | тип |
| | | | | плотность, чел./км ² | город-ское | | | | | | | |
| 1 | 2 | 3 | 4 | 5 | 6 | 7 | 8 | 9 | 10 | 11 | 12 | 13 |
| 94 | <i>Выборгский</i> Выборг, Приозерск (Выборгский, Приозерский) | 14 | 224 16 | 139 | 85 6 | Зеленогорск, Петрокрепость, Любань Выборг-76, Приозерск, Светогорск, Приморск, Каменногорск, Высоцк | МЛЭ ₂ Х ₂ СПД ₂ Д ₃ Ж ₁ Ж ₄ | III 3 | - | - | - | - |
| 95 | <i>Сланцевский</i> Сланцы, Кингисепп (Сланцевский, Кингисеппский) | 5 | 126 25 | 92 | 34 7 | Сланцы, Кингисепп, Ивангород | ЛЭ ₁ Э ₂ Х ₁ Х ₂ СКЖ ₁ | III 3 | - | - | - | - |
| 96 | <i>Лужский</i> Луга (Лужский) | 6 | 88 15 | 44 | 44 8 | Луга | МЛХ ₁ СКЖ ₁ | III 3 | - | - | - | - |
| 97 | <i>Волховский</i> Волхов, Кириши (Волховский, Киришский) | 13 | 173 13 | 127 | 46 4 | Волхов-50, Кириши, Новая Ладога | МН ₂ Э ₁ Э ₂ Ц ₂ Х ₂ Д ₂ Д ₃ Ж ₁ Ж ₂ | III 3 | Ленинградская (часть, см. также п.93) | 13 | 173 | - |
| 98 | <i>Тихвинский</i> Тихвин, Бокситогорск (Бокситогорский, Тихвинский) | 14 | 151 11 | 110 | 41 3 | Тихвин-59, Бокситогорск, Пикалево | МЭ ₁ Х ₂ Ц ₁ Д ₁ Д ₂ Д ₃ Ж ₁ Ж ₄ | III 3 | - | - | - | - |
| 99 | <i>Свирский</i> Лодейное Поле, Подпорожье (Лодейнопольский, Подпорожский) | 12 | 80 7 | 57 | 23 2 | Подпорожье, Лодейное Поле | МЭ ₂ СД ₁ Д ₂ Ж ₁ Ж ₄ | III 3 | - | - | - | - |
| 100 | Новгородская область <i>Новгородский</i> Новгород, (Новгородский, Батецкий, Солецкий, Чудовский, Маловишерский, Шимский) | 14 | 339 24 | 257 | 82 6 | Новгород-186, Малая Вишера, Чудово, Сольцы | МЭ ₁ Х ₂ СПД ₂ Лн КЖ ₁ | III 3 | Новгородская | 9 | 287 | СС Ав |
| 101 | <i>Боровичский</i> Боровичи (Боровичский, Любытинский, Окуловский, Мошенской) | 13 | 155 12 | 96 | 59 5 | Боровичи-60, Окуловка | МЛЭ ₁ СД ₃ ЛнКЖ ₁ | III 3 | - | - | - | - |
| 102 | <i>Старорусский</i> Старая Русса (Старорусский, Парфинский, Волотовский, Холмский, Поддорский, Маревский) | 14 | 110 8 | 52 | 58 4 | Старая Русса, Холм | МПД ₁ Д ₂ ЛнКЖ ₁ | II 3 | - | - | - | - |
| 103 | <i>Валдайский</i> (Валдайский, Крестецкий, Демянский) | 9 | 72 8 | 36 | 36 4 | Валдай | МПД ₁ ЛнКЖ ₁ | III 3 | - | - | - | - |
| 104 | <i>Пестовский</i> (Пестовский, Хвойнинский) | 5 | 46 9 | 26 | 20 4 | Пестово | Д ₁ Д ₂ ЛнКЖ ₁ | III 3 | - | - | - | - |
| 105 | Псковская область <i>Псковский</i> Псков, Остров (Псковский, Печорский, Палкинский, Струго-Красненский, Плюский, Островский, Пыталов- | 24 | 433 18 | 262 | 171 7 | Псков-176, Остров, Порхов, Дно, Печоры, Пыталово | МЛЭ ₁ СПЛнКЖ ₁ Ж ₂ | III 96 | Псковская | 11 | 304 | СС Ав |

| № п.п. | Экономические микрорайоны (ЭМ), города республиканского и областного подчинения (административные районы) | Площадь ЭМ, тыс. км ² | Население ЭМ, тыс. чел. | | | Города, население, тыс. чел. | Производственная специализация ЭМ | Тип ЭМ табл. 2 прил. 4 | Первоочередные групповые системы населенных мест (ГСНМ) | | | |
|---|---|----------------------------------|-------------------------|---------------------------------|-----------|---|---|------------------------|---|-------------------------------|----------------------|-----|
| | | | всего | в том числе | | | | | наименование | площадь, тыс. км ² | население, тыс. чел. | тип |
| | | | | плотность, чел./км ² | городское | | | | | | | |
| 1 | 2 | 3 | 4 | 5 | 6 | 7 | 8 | 9 | 10 | 11 | 12 | 13 |
| 106 | ский, Порховский, Дновский, Дедовичский) Гдовский (Гдовский) | 3 | 21 | 5 | 16 | Гдов | ПД ₂ КЖ ₁ Ж ₂ | I | - | - | - | - |
| 107 | Опочецкий (Красногородский, Опочецкий, Пушкино-Горский, Новоржевский, Бежаницкий) | 10 | 7 101 | 39 | 5 62 | Опочка, Новоржев | ЛЭ ₁ СПЛнКЖ ₁ Ж ₂ | бв II | - | - | - | - |
| 108 | Великолукский Великие Луки, (Великолукский, Локнянский, Куньинский, Новоскольный, Невельский, Усвятский, Пустошкинский, Себежский) | 18 | 295 16 | 164 | 131 7 | Великие Луки-102, Невель, Новоскольные, Себеж, Пустошка | МЛЭ ₁ ПД ₂ ЛнКЖ ₁ Ж ₂ | III 96 | - | - | - | - |
| Всего по Северо-Западному экономическому району | | 196 | 7679 | 6497 | 1182 | - | - | - | - | 55 | 6028 | - |

IV. ВОЛГО-ВЯТСКИЙ ЭКОНОМИЧЕСКИЙ РАЙОН

| № п.п. | Экономические микро-районы (ЭМ), города республиканского и областного подчинения (административные районы) | Площадь ЭМ, тыс. км ² | Население ЭМ, тыс. чел. | | | Города, население, тыс. чел. | Производственная специализация ЭМ | Тип ЭМ табл. 2 ----- прил. 4 | Первоочередные групповые системы населенных мест (ГСНМ) | | | | |
|----------------------------|--|----------------------------------|---------------------------------|------------|--------------------|---|---|------------------------------------|--|-------------------------------|-----------------------|--------------------|---------------------------------|
| | | | всего | | в том числе | | | | наименование | площадь, тыс. км ² | насе-ление, тыс. чел. | тип | |
| | | | плот-ность, чел/км ² | город-ское | сель-ское | | | | | | | | плот-ность, чел/км ² |
| 1 | 2 | 3 | 4 | 5 | 6 | 7 | 8 | 9 | 10 | 11 | 12 | 13 | |
| Горьковская область | | | | | | | | | | | | | |
| 109 | <i>Горьковский</i> Горький, Дзержинск, Балахна, Богородск, Бор, Городец, Кстово (Борский, Городецкий, Чкаловский, Балахнинский, Дзержинский, Богородский, Кстовский, Дальнеконстантиновский, Семеновский, Ковернинский) | 19 | 2342 ----- 123 | 2074 | 268 ----- 14 | Горький— 1344, Дзер- жинск— 257, Бор— 63, Кстово— 59, За- волжье, Го- родец, Бо- городск, Бо- городск, Балахна, Семенов, Чкаловск, Володарск | МЛН ₂ Э ₁ Э ₂ Ч ₂ Х ₂ С ПД ₁ Д ₂ Д ₃ КЖ ₁ | IV ----- 10а | Горьковс- ко-Пав- ловская (основная часть, см. также пп. 110, 113) | 19 | 2342 | — | |
| | | | | | | | | | Горьковс- ко-Пав- ловская в целом | 24 | 2576 | КрР ----- Аа | |
| 110 | <i>Павловский</i> Павлово (Павловский, Вачский, Сосновский) | 3 | 184 ----- 61 | 111 | 73 ----- 24 | Павлово— 68, Ворс- ма, Гор- батов | МЛЗКЖ ₁ | III ----- 8а | Горьковс- ко-Пав- ловская (часть, см. также пп. 109, 113) | 3 | 184 | — | |

| № п.п. | Экономические микрорайоны (ЭМ), города республиканского и областного подчинения (административные районы) | Площадь ЭМ, тыс. км ² | Население ЭМ, тыс. чел. | | | Города, население, тыс. чел. | Производственная специализация ЭМ | Тип ЭМ табл. 2 прил. 4 | Первоочередные групповые системы населенных мест (ГСНМ) | | | |
|--------------------------|--|----------------------------------|-------------------------|---------------------------------|-----------|---|--|------------------------|---|-------------------------------|----------------------|----------|
| | | | всего | в том числе | | | | | наименование | площадь, тыс. км ² | население, тыс. чел. | тип |
| | | | | плотность, чел./км ² | городское | | | | | | | |
| 1 | 2 | 3 | 4 | 5 | 6 | 7 | 8 | 9 | 10 | 11 | 12 | 13 |
| 111 | Выксунский Выкса, Кулебаки (Выксунский, Навашинский, Кулебакский, Вознесенский) | 5 | 215 | 151 | 64 | Выкса-54, Кулебаки, Навашино | МЧ ₂ ЗЮЖ ₁ | III 8а | - | - | - | - |
| 112 | Арзамасский Арзамас (Арзамасский, Ардатовский, Дивеевский, Первомайский, Шатковский, Вадский, Перевозский) | 9 | 306 | 142 | 164 | Арзамас-93, Первомайск | МЛПД ₂ ЗЮЖ ₁ | II 7 | - | - | - | - |
| 113 | Лысковский (Лысковский, Воротынский, Спасский, Большемурашкинский) | 5 | 114 | 41 | 73 | Лысково | МЗЮЖ ₁ | II 6б | Горьковско-Павловская (часть, см. также пп. 109, 110) | - | - | - |
| 114 | Сергачский (Сергачский, Пильнинский, Краснооктябрьский, Сеченовский, Бутурлинский, Княгининский) | 7 | 158 | 41 | 117 | Сергач | ЛПЗКЖ ₁ | II 6б | - | - | - | - |
| 115 | Лукояновский (Лукояновский, Починковский, Большебодлинский, Гагинский) | 6 | 126 | 16 | 110 | Лукоянов | МСД ₂ ЗКЖ ₁ | II 5а | - | - | - | - |
| 116 | Ветлужский (Ветлужский, Варнавинский, Краснобаковский, Воскресенский) | 11 | 104 | 37 | 67 | Ветлуга | ЛД ₁ Д ₂ Д ₃ ЗЮЖ ₁ | II 6в | - | - | - | - |
| 117 | Шахунский (Шахунский, Уренский, Тоншаевский, Шарангский, Тонкинский) | 10 | 144 | 76 | 68 | Шахунья, Урень | Д ₁ Д ₂ ЗЮЖ ₁ | III 8б | - | - | - | - |
| Кировская область | | | | | | | | | | | | |
| 118 | Кировский Киров, Слободской, Кирово-Чепецк (Кирово-Чепецкий, Слободской, Юрьянский, Оричевский, Верхошижемский, Куменский, Халтуринский) | 18 | 760 | 626 | 134 | Киров-390, Кирово-Чепецк-71, Слободской, Новоятск, Халтурин | МЛЭ ₁ Э ₂ Х ₂ СПД ₁ Д ₂ Д ₃ ЛнЮЖ ₁ Ж ₂ | III 10б | Кировская (основная часть, см. также п. 124) | 16 | 747 | - |
| | | | | | | | | | Кировская в целом | 21 | 775 | КР АБ |
| 119 | Котельничский Котельнич (Котельничский, Свечинский, Шабалинский, Даровский) | 14 | 119 | 50 | 69 | Котельнич | МД ₂ ЛнЮЖ ₁ Ж ₂ | II 7 | - | - | - | - |
| 120 | Советско-Яранский (Советский, Арбажский, Тужинский, Кикнурский, Санчурский, Пьяжанский, Яранский) | 12 | 157 | 61 | 96 | Советск, Яранск | МПД ₂ ЛнЮЖ ₁ Ж ₂ | II 6в | - | - | - | - |
| 121 | Нолинско-Уржумский (Нолинский, Сунский, Немский, Лебяжский, Уржумский) | 10 | 112 | 37 | 75 | Нолинск, Уржум | МЛПД ₂ ЛнЮЖ ₁ Ж ₂ | II 6в | - | - | - | - |

| № п.п. | Экономические микрорайоны (ЭМ), города республиканского и областного подчинения (административные районы) | Площадь ЭМ, тыс. км ² | Население ЭМ, тыс. чел. | | | Города, население, тыс. чел. | Производственная специализация ЭМ | Тип ЭМ табл. 2 прил. 4 | Первоочередные групповые системы населенных мест (ГСНМ) | | | |
|------------------------|--|----------------------------------|-------------------------|-----------------------------------|------------------|----------------------------------|--|------------------------|---|-------------------------------|------------------------|-----------------|
| | | | всего | в том числе | | | | | наименование | площадь, тыс. км ² | насе- ление, тыс. чел. | тип |
| | | | | плот- ность, чел/ км ² | город- ское | | | | | | | |
| 1 | 2 | 3 | 4 | 5 | 6 | 7 | 8 | 9 | 10 | 11 | 12 | 13 |
| 122 | <i>Вятско-Полянский</i> Вятские Поляны (Малмыжский, Кильмезский, Вятско-Полянский) | 6 | 140 --- 23 | 80 --- 10 | 60 --- 10 | Вятские Поляны, Сосновка, Малмыж | МПД ₂ ЛнКЖ ₁ Ж ₂ | II --- 8а | - | - | - | - |
| 123 | <i>Зуевский</i> (Зуевский, Фаленский, Богородский, Унинский) | 9 | 85 --- 9 | 37 --- 5 | 48 --- 5 | Зуевка | МД ₃ ЛнКЖ ₁ Ж ₂ | II --- 7 | - | - | - | - |
| 124 | <i>Белохолуницкий</i> (Белохолуницкий, Нагорский) | 12 | 46 --- 4 | 21 --- 2 | 25 --- 2 | Белая Холуница | МЭ ₁ Д ₂ ЛнКЖ ₁ Ж ₂ | II --- 3 | Кировская (часть, см. также п. 118) | 5 | 28 | - |
| 125 | <i>Омутнинский</i> (Омутнинский, Верхне-Камский, Афанасьевский) | 21 | 141 --- 7 | 95 --- 2 | 46 --- 2 | Омутнинск, Кирс | МЧ ₂ Х ₁ СД ₁ Д ₃ ЛнКЖ ₁ Ж ₂ | III --- 3 | - | - | - | - |
| 126 | <i>Мурашинско-Лузский</i> (Мурашинский, Опаринский, Подосиновский, Лузский) | 19 | 101 --- 5 | 61 --- 2 | 40 --- 2 | Луза, Мураши | ЛПД ₁ Д ₂ Д ₃ ЛнКЖ ₁ Ж ₂ | III --- 3 | - | - | - | - |
| Марийская АССР | | | | | | | | | | | | |
| 127 | <i>Йошкар-Олинский</i> Йошкар-Ола (Медведевский, Советский, Оршанский) | 5 | 316 --- 63 | 227 --- 18 | 89 --- 18 | Йошкар-Ола-201 | МСПД ₂ ЛнКЖ ₁ Ж ₂ | II --- 9а | Йошкар-Олинская | 5 | 316 | СС --- Ав |
| 128 | <i>Волжский Марийской</i> Волжск (Волжский, Звениговский, Моркинский) | 6 | 173 --- 29 | 89 --- 14 | 84 --- 14 | Волжск-52, Звенигово | МСД ₂ Д ₃ КЖ ₁ Ж ₂ | III --- 8а | - | - | - | - |
| 129 | <i>Козьмодемьянский</i> (Горномарийский, Юринский, Килемарский) | 7 | 97 --- 14 | 27 --- 10 | 70 --- 10 | Козьмодемьянск | ЛПД ₁ КЖ ₁ Ж ₂ | II --- 3 | - | - | - | - |
| 130 | <i>Сернурский</i> (Параньгинский, Мари-Турекский, Куженерский, Новоторьяльский, Сернурский) | 5 | 117 --- 23 | 31 --- 17 | 86 --- 17 | - | СЛнКЖ ₁ Ж ₂ | II --- 6б | - | - | - | - |
| Мордовская АССР | | | | | | | | | | | | |
| 131 | <i>Саранский</i> Саранск, Рузаевка (Старо-Шайговский, Лямбирский, Ромодановский, Кочкуровский, Рузаевский, Ичалковский, Чамзинский, Большеберезниковский) | 9 | 556 --- 62 | 360 --- 22 | 196 --- 22 | Саранск-263, Рузаевка | МЭ ₂ Х ₂ СПЗТнЖ ₁ Ж ₂ | III --- 9а | Саранская | 9 | 556 | СМ --- Аб |
| 132 | <i>Ковылкинский</i> Ковылкино (Ковылкинский, Инсарский, Краснослободский, Ельниковский) | 6 | 163 --- 27 | 44 --- 20 | 119 --- 20 | Ковылкино, Краснослободск, Инсар | МЛСЗТнКЖ ₁ Ж ₂ | II --- 6а | - | - | - | - |
| 133 | <i>Западно-Мордовский</i> (Зубово-Полянский, Торбеевский, Атюрьевский, Темниковский, Теньгушевский) | 7 | 165 --- 24 | 42 --- 18 | 123 --- 18 | Темников | ЛПД ₁ Д ₂ Д ₃ ЗКЖ ₁ Ж ₂ | II --- 6б | - | - | - | - |

| № п.п. | Экономические микро-районы (ЭМ), города республиканского и областного подчинения (административные районы) | Площадь ЭМ, тыс. км ² | Население ЭМ, тыс. чел. | | | Города, население, тыс. чел. | Производственная специализация ЭМ | Тип ЭМ табл. 2 прил. 4 | Первоочередные групповые системы населенных мест (ГСНМ) | | | |
|--|---|----------------------------------|-------------------------|----------------------------------|------------|---|--|------------------------|---|-------------------------------|-----------------------|----------|
| | | | всего | в том числе | | | | | наименование | площадь, тыс. км ² | насе-ление, тыс. чел. | тип |
| | | | | плот-ность, чел./км ² | город-ское | | | | | | | |
| 1 | 2 | 3 | 4 | 5 | 6 | 7 | 8 | 9 | 10 | 11 | 12 | 13 |
| 134 | Ардатовский (Дубенский, Атяшевский, Ардатовский, Большеигнатовский) | 4 | 107 27 | 20 | 87 22 | Ардатов | МД ₂ ЭТнКЖ ₁ Ж ₂ | II 5а | - | - | - | - |
| 135 | Чувашская АССР Чебоксарский Чебоксары, Новочебоксарск (Чебоксарский, Моргаушский, Ядринский, Аликовский, Красноармейский, Цивильский, Маринско-Посадский, Козловский) | 6 | 704 117 | 436 | 268 46 | Чебоксары-308, Новочебоксарск-85, Козловка, Мариинский Посад, Цивильск, Ядрин | МЛЭ ₁ Э ₂ Х ₂ СПД ₂ ЭКЖ ₁ | III 10а | Чебоксар-ская | 5 | 644 | КМ Ав |
| 136 | Канашский Канаш (Канашский, Вурнарский, Ибресинский, Комсомольский, Яльчикский, Янтиковский, Урмарский, Баты- | 7 | 395 56 | 72 | 323 46 | Канаш | МХ ₂ СЭКЖ ₁ Ж ₂ | II 5а | - | - | - | - |
| 137 | Шумерлинский Шумерля (Шумерлинский, Красночетайский, Поречский) | 3 | 114 38 | 37 | 77 26 | Шумерля | МД ₂ ЭКЖ ₁ | II 6а | - | - | - | - |
| 138 | Алатырский Алатырь (Алатырский) | 2 | 79 40 | 49 | 30 15 | Алатырь | МД ₂ ЭКЖ ₁ Ж ₂ | III 8а | - | - | - | - |
| Всего по Волго-Вятскому экономическому району | | 263 | 8343 | 5195 | 3148 | - | - | - | - | 64 | 4867 | - |

У. УРАЛЬСКИЙ ЭКОНОМИЧЕСКИЙ РАЙОН

| № п.п. | Экономические микро-районы (ЭМ), города республиканского, областного и окружного подчинения (административные районы) | Площадь ЭМ, тыс. км ² | Население ЭМ, тыс. чел. | | | Города, население, тыс. чел. | Производственная специализация ЭМ | Тип ЭМ табл. 2 прил. 4 | Первоочередные групповые системы населенных мест (ГСНМ) | | | |
|--------|---|----------------------------------|-------------------------|----------------------------------|------------|------------------------------|--|------------------------|---|-------------------------------|-----------------------|-----|
| | | | всего | в том числе | | | | | наименование | площадь, тыс. км ² | насе-ление, тыс. чел. | тип |
| | | | | плот-ность, чел./км ² | город-ское | | | | | | | |
| 1 | 2 | 3 | 4 | 5 | 6 | 7 | 8 | 9 | 10 | 11 | 12 | 13 |
| 139 | Курганская область Курганский Курган (Кетовский, Юргамышский, Бело-зерский, Варгащинский, Половинский, Прито- | 23 | 574 25 | 360 32 | 214 9 | Курган-310, Куртамыш | МЭ ₂ СПД ₂ ЭКЖ ₁ Ж ₃ | III 10а | - | - | - | - |

| № п.п. | Экономические микрорайоны (ЭМ), города республиканского, областного и окружного подчинения (административные районы) | Площадь ЭМ, тыс. км ² | Население ЭМ, тыс. чел. | | | Города, население, тыс. чел. | Производственная специализация ЭМ | Тип ЭМ табл. 2 прил. 4 | Первоочередные групповые системы населенных мест (ГСНМ) | | | |
|--------|---|----------------------------------|-------------------------|---------------------------------|-----------|---------------------------------|---|------------------------|---|-------------------------------|----------------------|-----|
| | | | всего | в том числе | | | | | наименование | площадь, тыс. км ² | население, тыс. чел. | тип |
| | | | | плотность, чел./км ² | городское | | | | | | | |
| 1 | 2 | 3 | 4 | 5 | 6 | 7 | 8 | 9 | 10 | 11 | 12 | 13 |
| 140 | большой, Куртамышский, Каргапольский) <i>Шумихинский</i> (Шумихинский, Шучанский, Сафакулевский, Альменевский, Целинный, Мишкинский) | 17 | 169 | 41 | 128 | Шумиха, Щучье | МПЗЖ ₁ Ж ₃ | II | - | - | - | - |
| | | | 10 | 10 | 8 | | | | | | | |
| 141 | <i>Шадринский</i> Шадринск (Шадринский, Далматовский, Катайский, Шатровский) | 17 | 224 | 112 | 112 | Шадринск-82, Катайск, Далматово | МСПЭЖ ₁ Ж ₃ | III | - | - | - | - |
| 142 | <i>Макушинский</i> (Макушинский, Петуховский, Лебяжьевский, Мокроусовский, Частоозерский) | 14 | 113 | 34 | 79 | Макушино, Петухово | МПЗЖ ₁ Ж ₃ | II | - | - | - | - |
| | | | 8 | 9 | 6 | | | | | | | |
| 143 | Оренбургская область <i>Оренбургский</i> Оренбург (Оренбургский, Сакмарский, Октябрьский, Тольганский, Саракташский, Беляевский, Переложский, Илекский) | 27 | 726 | 503 | 223 | Оренбург-459 | МЛН ₁ Н ₂ Э ₂ ПД ₁ Э ₃ ТнЖ ₁ Ж ₃ | III | Оренбург- | 19 | 655 | - |
| | | | 27 | 8 | 8 | | | | | | | |
| 144 | <i>Бузулукский</i> Бузулук (Бузулукский, Курманаевский, Грачевский, Тоцкий, Первомайский) | 17 | 209 | 80 | 129 | Бузулук-76 | МЛН ₁ ПД ₂ ЭТнЖ ₁ Ж ₃ | II | - | - | - | - |
| | | | 12 | 8 | 8 | | | | | | | |
| 145 | <i>Сорочинский</i> Сорочинск (Сорочинский, Новосергиевский, Ташлинский, Красногвардейский) | 14 | 136 | 36 | 100 | Сорочинск | МН ₁ ПЗТнЖ ₁ Ж ₃ | II | - | - | - | - |
| 146 | <i>Бугурусланский</i> Бугуруслан, Абдулино (Бугурусланский, Северный, Абдулинский, Асекеевский, Матвеевский) | 11 | 201 | 77 | 124 | Бугуруслан-54, Абдулино | МЛН ₁ ПЭЖ ₁ Ж ₂ | II | - | - | - | - |
| | | | 18 | 11 | 11 | | | | | | | |
| 147 | <i>Адамовский</i> (Адамовский, Кваркенский) | 12 | 60 | 17 | 43 | | ЛЗЖ ₁ Ж ₃ | II | - | - | - | - |
| | | | 5 | 4 | 4 | | | | | | | |
| 148 | <i>Ясненский</i> Ясный (Светлинский, Домбаровский, Ясненский) | 12 | 70 | 44 | 26 | Ясный | ЛХ ₁ СЗКЖ ₁ | III | - | - | - | - |
| | | | 6 | 2 | 2 | | | | | | | |
| 149 | <i>Шарлыкский</i> (Шарлыкский, Александровский, Пономаревский) | 8 | 75 | - | 75 | | ЛН ₁ ПЗКЖ ₁ Ж ₂ Ж ₃ | II | - | - | - | - |
| | | | 9 | 9 | 9 | | | | | | | |
| 150 | <i>Соль-Илецкий</i> (Соль-Илецкий, Акбулакский) | 10 | 82 | 34 | 48 | Соль-Илецк | МХ ₁ ПЗЖ ₁ Ж ₃ | II | Оренбург- | 5 | 52 | - |
| | | | 8 | 5 | 5 | | | | | | | |

часть, см. также п. 150)

Оренбург-24 707 КС Ав

| № п.п. | Экономические микро-районы (ЭМ), города республиканского, областного и окружного подчинения (административные районы) | Площадь ЭМ, тыс. км ² | Население ЭМ, тыс. чел. | | | Города, население, тыс. чел. | Производственная специализация ЭМ | Тип ЭМ табл. 2 прил. 4 | Первоочередные групповые системы населенных мест (ГСНМ) | | | |
|-------------------------|---|----------------------------------|-------------------------|---------------------------------|------------|---|---|------------------------|---|-------------------------------|-----------------------|-----------|
| | | | всего | в том числе | | | | | наименование | площадь, тыс. км ² | насе-ление, тыс. чел. | тип |
| | | | | плотность, чел./км ² | город-ское | | | | | | | |
| 1 | 2 | 3 | 4 | 5 | 6 | 7 | 8 | 9 | 10 | 11 | 12 | 13 |
| 151 | <i>Орский</i> Орск, Новотроицк, Медногорск, Гай (Ново-орский, Гайский, Куван-дыкский) | 13 | 529 | 468 | 61 | Орск-247, Новотро-ицк-95, Гай, Медно-горск, Ку-вандык | МН ₂ Э ₂ Ч ₁ Ч ₂ Ц ₁ Ц ₂ Х ₂ СПЗЖ ₁ Ж ₃ | III 96 | Орская | 7 | 473 | - |
| Пермская область | | | | | | | | | | | | |
| 152 | <i>Пермский</i> Пермский, Красно-камск (Пермский, Доб-рянский, Ильинский, Нытвенский, Оханский) | 17 | 1315 | 1180 | 135 | Пермь-999, Красно-камск-56, Добрян-ка, Ныт-ва, Охан-ск, Чер-моз | МЛН ₁ Н ₂ Э ₁ Э ₂ Ч ₂ Х ₂ Д ₂ Д ₃ ЛнКЖ ₁ Ж ₂ | IV 106 | Пермско-Кунгур-ская (ос-новная часть, см. также п. 155) | 14 | 1288 | - |
| | | | 77 | | 8 | | | | Пермско-Кунгур-ская в це-лом | 24 | 1490 | КрС Ав |
| 153 | <i>Кизеловский</i> Кизел, Губаха, Алек-сандровск, Гремячинск | 9 | 209 | 197 | 12 | Кизел, Гу-баха, Гре-мячинск, Алексан-дровск | МЛЭ ₁ Э ₂ Х ₂ Д ₁ КЖ ₁ | I 2 | - | - | - | - |
| 154 | <i>Лысьвенский</i> Лысьва, Чусовой (Чусовской, Лысьвен-ский, Горнозаводский) | 14 | 223 | 189 | 34 | Лысьва-75, Чусо-вой-56, Горноза-водск | МЧ ₂ Ц ₁ Д ₂ ЛнКЖ ₁ | III 3 | - | - | - | - |
| 155 | <i>Кунгурский</i> Кунгур (Кунгурский, Кишертекий, Березов-ский, Суксунский, Ор-динский, Уинский) | 11 | 235 | 92 | 143 | Кунгур-80 | МЛН ₁ СД ₂ ЭЖ ₁ Ж ₂ | II 66 | Пермско-Кунгур-ская (часть, см. также п. 152) | 10 | 202 | - |
| 156 | <i>Чернушинский</i> (Чернушинский, Куд-инский, Октябрьский, Бардымский) | 10 | 163 | 53 | 110 | Чернушка | Н ₁ ПД ₁ ЛнЖ ₁ | II 66 | - | - | - | - |
| 157 | <i>Чайковский</i> Чайковский, (Чай-ковский, Еловский, Осинский, Частинский) | 10 | 153 | 90 | 63 | Чайков-ский-70, Оса | МЛН ₁ Э ₂ Д ₁ ЛнЖ ₁ Ж ₂ | III 86 | - | - | - | - |
| 158 | <i>Верещагинский</i> (Верещагинский, Боль-шесосновский, Очер-ский, Карагайский, Сивинский) | 10 | 139 | 49 | 90 | Верещаги-но, Очер | МЛД ₃ ЛнЖ ₁ Ж ₂ | II 66 | - | - | - | - |
| 159 | <i>Березниковский</i> Березники, Соли-камск (Усольский, Со-ликаровский) | 11 | 327 | 299 | 28 | Березники-185, Соли-камск-101, Усолье | Э ₂ Ц ₂ Х ₁ Х ₂ Д ₂ Д ₃ Лн КЖ ₁ | III 3 | Березни-ковская | 11 | 327 | СР Ав |
| 160 | <i>Красновишерский</i> (Красновишерский, Чердын-ский) | 36 | 75 | 34 | 41 | Краснови-шерск, Чердынь | Д ₁ Д ₂ Д ₃ | I 2 | - | - | - | - |
| 161 | <i>Кудымкарский</i> Кудымкар (Кудым-карский, Юсвинский, Юрлинский) | 12 | 123 | 38 | 85 | Кудымкар | МД ₁ ЛнЖ ₁ Ж ₂ | II 6в | - | - | - | - |

| № п.п. | Экономические микрорайоны (ЭМ), города республиканского, областного и окружного подчинения (административные районы) | Площадь ЭМ, тыс. км ² | Население ЭМ, тыс. чел. | | | Города, население, тыс. чел. | Производственная специализация ЭМ | Тип ЭМ табл. 2 прил. 4 | Первоочередные групповые системы населенных мест (ГСНМ) | | | |
|--------|--|----------------------------------|-------------------------|---------------------------------|-----------|---|---|------------------------|---|-------------------------------|----------------------|----------|
| | | | всего | в том числе | | | | | наименование | площадь, тыс. км ² | население, тыс. чел. | тип |
| | | | | плотность, чел./км ² | городское | | | | | | | |
| 1 | 2 | 3 | 4 | 5 | 6 | 7 | 8 | 9 | 10 | 11 | 12 | 13 |
| 162 | Верхнекамский (Гайнский, Косинский, Кочевский) | 21 | 50 2 | 4 2 | 46 2 | — | Ц ₁ ЛнЖ ₁ Ж ₂ | II 3 | — | — | — | — |
| 163 | Свердловская область Свердловский Свердловск, Полевской, Ревда, Первоуральск, Кировград, Невьянск, Верхняя Пышма, Асбест, Березовский (Сысертский, Белоярский, Невьянский, Нижнесергинский, Шалинский) | 26 | 2187 87 | 2028 6 | 159 6 | Свердловск — 1211, Первоуральск — 129, Асбест — 79, Полевской — 64, Ревда, Верхняя Пышма, Березовский, Невьянск, Кировград, Сысерть, Дегтярск, Среднеуральск, Нижние Серги, Верхний Тагил, Арамль, Михайловск | МЛЭ ₁ Э ₂ Ч ₁ Ч ₂ Ц ₁ Ц ₂ Х ₂ СПД ₁ Д ₃ ЭЖ ₁ Ж ₂ | IУ 106 | Свердловская (основная часть, см. также пп. 166, 167) | 21 | 2151 | — |
| 164 | Нижнетагильский Нижний Тагил, Кушва, Красноуральск, Качканар, Нижняя Тура, Верхняя Салда (Верхнесалдинский, Пригородный) | 17 | 732 43 | 680 3 | 52 3 | Нижний Тагил — 398, Верхняя Салда — 55, Кушва, Качканар, Красноуральск, Нижняя Тура, Нижняя Салда, Верхняя Тура | МЛЭ ₁ Э ₂ Ч ₁ Ч ₂ Ц ₁ Х ₂ СД ₂ Н ₁ | III 106 | Нижнетагильская | 14 | 652 | СР АВ |
| 165 | Алапаевский Алапаевск (Алапаевский) | 11 | 112 10 | 71 4 | 41 4 | Алапаевск — 50 | МЧ ₂ СД ₃ | III 3 | — | — | — | — |
| 166 | Артемовский Артемовский, Реж (Артемовский, Режевский) | 4 | 122 30 | 99 6 | 23 6 | Артемовский, Реж | МЭ ₂ Ц ₁ Ц ₂ Д ₂ ЗЖ ₁ Ж ₂ | III 86 | Свердловская (часть, см. также пп. 163, 167) | 2 | 50 | — |
| 167 | Каменск-Уральский Каменск-Уральский, Богданович, Сухой Лог (Каменский, Богдановичский, Сухоложский) | 6 | 319 53 | 253 11 | 66 11 | Каменск-Уральский — 187, Сухой Лог, Богданович | МЭ ₂ Ч ₂ Ц ₂ СД ₂ ЗЖ ₁ Ж ₂ | III 9а | Свердловская (часть, см. также пп. 163, 166) | 6 | 319 | — |
| 168 | Камышловский Камышлов (Камышловский, Пышминский, Талицкий, Тугулымский) | 12 | 176 15 | 88 7 | 88 7 | Камышлов, Талица | МЛСД ₂ Д ₃ ЗЖ ₁ Ж ₂ | III 86 | — | — | — | — |

| № п.п. | Экогемические микро-районы (ЭМ), города республиканского, областного и окружного подчинения (административные районы) | Площадь ЭМ, тыс. км ² | Население ЭМ, тыс. чел. | | | Города, население, тыс. чел. | Противодейственная специализация ЭМ | Тип ЭМ табл. 2 прил. 4 | Первоочередные групповые системы населенных мест (ГСНМ) | | | |
|----------------------------|--|----------------------------------|-------------------------|---------------------------------|-----------|---|--|------------------------|---|-------------------------------|----------------------|-----------|
| | | | всего | в том числе | | | | | наименование | площадь, тыс. км ² | население, тыс. чел. | тип |
| | | | | плотность, чел./км ² | городское | | | | | | | |
| 1 | 2 | 3 | 4 | 5 | 6 | 7 | 8 | 9 | 10 | 11 | 12 | 13 |
| 169 | Ирбитский Ирбит (Ирбитский, Байкаловский, Слободо-Туринский, Туринский) | 17 | 169 10 | 86 | 83 5 | Ирбит-51, Туринск | МХ ₂ СД ₂ Д ₃ ЗЖ ₁ Ж ₂ | М 86 | - | - | - | - |
| 170 | Красноуфимский Красноуфимск (Красноуфимский, Ачитский, Артинский) | 8 | 143 18 | 69 | 74 9 | Красноуфимск | МД ₂ ЭКЖ ₁ Ж ₂ | П 7 | - | - | - | - |
| 171 | Серовский Серов, Краснотурьинск, Карпинск, Североуральск (Серовский, Новолялинский, Верхотурский) | 33 | 378 11 | 338 | 40 1 | Серов-101, Краснотурьинск-61, Карпинск, Североуральск, Новая Ляля, Волчанск, Верхотурье | МЭ ₁ Э ₂ Ч ₁ Ч ₂ Ц ₁ Ц ₂ СПД ₁ Д ₂ Д ₃ Ж ₁ | 1 2 | Серовская | 25 | 299 | СР АБ |
| 172 | Гаринский (Гаринский) | 17 | 11 <1 | 3 | 8 <1 | - | Ж ₁ | Г 1 | - | - | - | - |
| 173 | Ивдельский Ивдель | 26 | 38 2 | 25 | 13 <1 | Ивдель | Ц ₁ Д ₁ Д ₃ | Г 2 | - | - | - | - |
| 174 | Тавдинский Тавда (Тавдинский, Таборинский) | 18 | 66 4 | 46 | 20 1 | Тавда | МД ₂ | Г 2 | - | - | - | - |
| Челябинская область | | | | | | | | | | | | |
| 175 | Челябинский Челябинск, Копейск, Коркино, Еманжелинск, Чебаркуль (Кунашакский, Сосновский, Аргашский, Чебаркульский, Красноармейский, Еткульский) | 19 | 1621 85 | 1377 | 244 13 | Челябинск-1029, Копейск-146, Коркино-63, Чебаркуль, Еманжелинск | МЛЭ ₁ Э ₂ Ч ₂ Ц ₂ СД ₂ ЗЖ ₁ Ж ₂ Ж ₃ | ГУ 10а | Челябинская (основная часть, см. также пп. 176, 177, 179) | 19 | 1621 | - |
| 176 | Кыштымский Верхний Уфалей, Карабаш, Касли, Кыштым (Нязепетровский, Каслинский) | 10 | 199 20 | 157 | 42 4 | Кыштым, Верхний Уфалей, Касли, Карабаш, Нязепетровск | МЧ ₁ Ч ₂ Ц ₁ Ц ₂ ЗЖ ₁ Ж ₂ Ж ₃ | П 3 | Челябинская в целом Челябинская (часть, см. также пп. 175, 177, 179) | 27 | 1838 | КрР АБ |
| 177 | Златоустовский Златоуст, Сатка, Миасс (Саткинский, Кусинский) | 7 | 505 72 | 476 | 29 4 | Златоуст-198, Миасс-150, Сатка, Бакал, Куса | МЧ ₂ Ц ₁ СПД ₁ | П 3 | Златоустовская | 7 | 505 | СР АБ |
| 178 | Ашинский Катав-Ивановск, Аша, Усть-Катав (Катав-Ивановский, Ашинский) | 7 | 164 23 | 147 | 17 2 | Аша, Усть-Катав, Катав-Ивановск, Сим, Юрюзань, Миньяр | МЭ ₂ Ч ₂ Х ₁ СД ₁ Д ₃ | П 3 | - | - | - | - |

| № п.п. | Экономические микрорайоны (ЭМ), города республиканского, областного и окружного подчинения (административные районы) | Площадь ЭМ, тыс. км ² | Население ЭМ, тыс. чел. | | | Города, население, тыс. чел. | Производственная специализация ЭМ | Тип ЭМ табл. 2 прил. 4 | Первоочередные групповые системы населенных мест (ГСНМ) | | | |
|--------|---|----------------------------------|-------------------------|-------------|-----|---|---|------------------------|---|-------------------------------|----------------------|-----------|
| | | | всего | в том числе | | | | | наименование | площадь, тыс. км ² | население, тыс. чел. | тип |
| 1 | 2 | 3 | 4 | 5 | 6 | 7 | 8 | 9 | | | | |
| 179 | <i>Троицкий</i> Троицк, Южно-уральск, Пласт (Уйский, Троицкий, Увельский, Октябрьский, Чесменский) | 18 | 295 | 156 | 139 | Троицк-88, Южно-уральск, Пласт | МЛЭ ₂ СПД ₁ ЗЖ ₁ Ж ₂ Ж ₃ | III 86 | Челябинская (часть, см. также пп. 175, 176, 177) | 3 | 96 | - |
| 180 | <i>Магнитогорский</i> Магнитогорск, Агаповский, Верхнеуральский, Нагайбакский, Кизильский) | 14 | 536 | 430 | 106 | Магнитогорск-406, Верхнеуральск | МЭ ₂ Ч ₁ Ч ₂ СПД ₂ ЗЖ ₁ Ж ₂ Ж ₃ | III 106 | - | - | - | - |
| 181 | <i>Карталинский</i> Карталы (Карталинский, Варненский, Брединский) Башкирская АССР | 13 | 119 | 48 | 71 | Карталы | МЛЗЖ ₁ Ж ₂ Ж ₃ | II 7 | - | - | - | - |
| 182 | <i>Уфимский</i> Уфа, Бирск (Уфимский, Благовещенский, Нуримановский, Кушнареновский, Чиншир-ский, Кармаскалинский, Иглинский, Архангельский, Бирский, Благоварский, Давлекановский) | 23 | 1420 | 1096 | 324 | Уфа-969, Бирск, Благовещенск, Давлеканово | МЛН ₂ Э ₂ Х ₂ СПД ₁ Д ₂ Д ₃ ЗТнКЖ ₁ Ж ₂ | IУ 10а | Уфимская | 23 | 1420 | КРС Ав |
| 183 | <i>Туймазинский</i> Туймазы, Октябрьский (Туймазинский, Шаранский, Буздякский, Бакалинский, Чекамагушевский) | 9 | 338 | 158 | 180 | Октябрьский-88, Туймазы | МЛН ₁ СЗТнЖ ₁ Ж ₂ | II 7 | - | - | - | - |
| 184 | <i>Белебеевский</i> Белебей (Белебеевский, Еремеевский, Бижбулякский, Миякинский, Альшеевский) | 10 | 229 | 85 | 144 | Белебей | МН ₁ СПЗТнЖ ₁ Ж ₂ | II 7 | - | - | - | - |
| 185 | <i>Стерлитамакский</i> Стерлитамак, Салават, Мелеуз, Ишимбай, Кумертау (Аургазинский, Гафурийский, Стерлитамакский, Ишимбайский, Мелеузовский, Федоровский, Стерлибашевский, Кумертауский, Кугарчинский) | 24 | 810 | 527 | 283 | Стерлитамак-220, Салават-137, Ишимбай-57, Кумертау-52, Мелеуз | МЛН ₁ Н ₂ Э ₁ Э ₂ Ц ₂ Х ₁ Х ₂ СД ₁ ЗТнЖ ₁ Ж ₂ | III 9а | Стерлитамакско-Мелеузская | 19 | 753 | СР АБ |
| 186 | <i>Сибайский</i> Сибай (Баймакский, Зиланрский, Хайбуллинский, Зиянчурирский) | 19 | 180 | 62 | 118 | Сибай, Баймак | МЦ ₁ СЗЖ ₁ | II 6в | - | - | - | - |
| 187 | <i>Белорецкий</i> Белорецк, Учалы (Белорецкий, Учалинский, Абзелиловский, Бурзянский) | 26 | 246 | 127 | 119 | Белорецк-71, Учалы | МЧ ₁ СПД ₁ ЗЖ ₁ | III 86 | - | - | - | - |
| 188 | <i>Нефтекамский</i> Нефтекамск (Краснокамский, Калтасинский, Янаульский, Бу- | 12 | 363 | 130 | 233 | Нефтекамск-70 | МЛН ₁ Э ₂ СПД ₁ ЗЖ ₁ Ж ₂ | II 66 | - | - | - | - |

| № п.п. | Экономические микро-районы (ЭМ), города республиканского, областного и окружного подчинения (административные районы) | Площадь ЭМ, тыс. км ² | Население ЭМ, тыс. чел. | | | Города, население, тыс. чел. | Производственная специализация ЭМ | Тип ЭМ табл. 2 прил. 4 | Первоочередные групповые системы населенных мест (ГСНМ) | | | |
|--|--|----------------------------------|-------------------------|--------------|-------------|------------------------------|---|------------------------|---|---------------------------------|---------------------------------|----------------------------|
| | | | всего | в том числе | сельское | | | | плотность, чел./км ² | плотность, чел./км ² | плотность, чел./км ² | плотность, тыс. чел. |
| 1 | 2 | 3 | 4 | 5 | 6 | 7 | 8 | 9 | 10 | 11 | 12 | 13 |
| 189 | раевский, Гатышлинский, Илишевский, Дюртюлинский) Северо-Башкирский (Дуванский, Мечетлинский, Белокатайский, Кигинский, Салаватский, Аскинский, Балтачевский, Карайдельский, Мишкинский) | 21 | 263 | 2 | 261 | — | ПЗЖ ₁ Ж ₂ | II 5а | — | — | — | — |
| 190 | Удмуртская АССР Ижевский (Ижевск, Воткинск (Завьяловский, Воткинский, Якшур-Бодьинский, Игринский, Шарканский, Киясовский, Малопургинский)) | 12 | 846 | 663 | 183 | Ижевск—549, Воткинск—90 | МЛН ₁ Э ₁ Ч ₂ СПД ₂ ЗЛнЖ ₁ Ж ₂ | IV 10а | Ижевско-Сарапульская (основная часть, см. также п. 191) | 12 | 846 | — |
| | | | | | | | | | Ижевско-Сарапульская в целом | 16 | 1014 | КМ ³ — Ав |
| 191 | Сарапульский (Сарапул (Сарапульский, Камбарский, Каракупинский)) | 4 | 168 | 124 | 44 | Сарапул—107, Камбарка | МЛЭ ₂ ПД ₁ Д ₂ ЗЖ ₁ Ж ₂ | III 9а | Ижевско-Сарапульская (часть, см. также п. 190) | 4 | 168 | — |
| 192 | Можгинский (Можга (Можгинский, Алнашский, Граховский, Кизнерский)) | 6 | 136 | 52 | 84 | Можга | СД ₂ ЗЛнЖ ₁ Ж ₂ | II 6б | — | — | — | — |
| 193 | Западно-Удмуртский (Увинский, Вавожский, Сюмсинский, Селтинский) | 8 | 94 | 19 | 75 | — | Э ₁ Д ₁ Д ₂ ЛнЖ ₁ | II 6б | — | — | — | — |
| 194 | Глазовский (Глазов (Глазовский, Ярский, Дебесский, Юкаменский, Красногорский, Базинский, Кезский)) | 12 | 249 | 118 | 131 | Глазов—81 | МН ₁ Э ₁ Ч ₂ СПД ₁ Д ₂ ЛнЖ ₁ | II 7 | — | — | — | — |
| Всего по Уральскому экономическому району | | 825 | 19415 | 13771 | 5644 | — | — | — | — | 226 | 11998 | — |

УІ. ЦЕНТРАЛЬНО-ЧЕРНОЗЕМНЫЙ ЭКОНОМИЧЕСКИЙ РАЙОН

| № п.п. | Экономические микро-районы (ЭМ), города областного подчинения (административные районы) | Площадь ЭМ, тыс. км ² | Население ЭМ, тыс. чел. | | | Города, население, тыс. чел. | Производственная специализация ЭМ | Тип ЭМ табл. 2 прил. 4 | Первоочередные групповые системы населенных мест (ГСНМ) | | | |
|-----------------------------|--|----------------------------------|-------------------------|---------------------------------|------------|---|---|------------------------|--|-------------------------------|-----------------------|-----------|
| | | | всего | в том числе | | | | | наименование | площадь, тыс. км ² | насе-ление, тыс. чел. | тип |
| | | | | плот-ность чел./км ² | город-ское | | | | | | | |
| 1 | 2 | 3 | 4 | 5 | 6 | 7 | 8 | 9 | 10 | 11 | 12 | 13 |
| Белгородская область | | | | | | | | | | | | |
| 195 | Белгородский Белгород, Шебекино (Белгородский, Борисовский, Шебекинский, Корочанский, Прохоровский, Ивнянский, Яковлевский, Ракитянский) | 11 | 649 | 366 | 283 | Белгород—240, Шебекино, Грайворон, Короча | МЛСПЗТнЖ ₁ Ж ₂ | III 9а | Белгород-9 | 569 | — | СМ Ав |
| 196 | Старооскольский Старый Оскол, Губкин (Старооскольский, Губкинский, Чернянский, Новооскольский) | 6 | 349 | 215 | 134 | Старый Оскол—115, Губкин—65, Новый Оскол | МЧ ₁ Ч ₂ СПЗТнЖ ₁ Ж ₂ | III 9а | Старо-Оскольская | 6 | 349 | СР Ав |
| 197 | Алексеевско-Валуйский Валуйки, Алексеевка (Волоконовский, Красногвардейский, Алексеевский, Вейделевский, Ровенский, Валуйский) | 10 | 306 | 106 | 200 | Валуйки, Алексеевка | МПЗТнЖ ₁ Ж ₂ | II 6а | — | — | — | — |
| Воронежская область | | | | | | | | | | | | |
| 198 | Воронежский Воронеж (Новоусманский, Семилукский, Рамонский, Хохольский, Каширский, Нижнедевицкий, Репьевский, Панинский, Верхнехавский) | 11 | 1265 | 898 | 367 | Воронеж—783, Семилуки | МЛЭ ₂ Х ₂ СПЗТнЖ ₁ | IV 10а | Воронежско-Георгиевская (основная часть, см. также пп. 199, 201) | 11 | 1265 | — |
| | | | 115 | 33 | | | | | Воронежско-Георгиевская в целом | 20 | 1605 | Крм Ав |
| 199 | Георгиевский Георгиев-Деж, Острогжск (Лискинский, Бобровский, Камешский, Острогжский) | 7 | 276 | 128 | 148 | Георгиев-Деж—52, Острогжск, Бобров | МЛПЗТнЖ ₁ Ж ₂ | II 7 | Воронежско-Георгиевская (часть, см. также пп. 198, 201) | 7 | 276 | — |
| 200 | Борисоглебский Борисоглебск, Поворино (Борисоглебский, Поворинский, Грибановский, Терновский, Новохоперский) | 8 | 274 | 126 | 148 | Борисоглебск—68, Поворино, Новохоперск | МЛПД ₂ ЗТнЖ ₁ Ж ₂ | II 7 | — | — | — | — |
| 201 | Эртильский (Аннинский, Эртильский, Таловский) | 7 | 165 | 44 | 121 | Эртиль | МПЗТнЖ ₁ | II 6б | Воронежско-Георгиевская (часть, см. также пп. 198, 199) | 2 | 64 | — |
| 202 | Бутурлиновский (Бутурлиновский, Павловский, Калачевский, Верхнемамовский, Богучарский, Петропавловский, Воробьевский) | 12 | 308 | 77 | 231 | Бутурлиновка, Павловск, Калач, Богучар | ПЗТнЖ ₁ Ж ₂ | II 6б | — | — | — | — |

| № п.п. | Экономические микро-районы (ЭМ), города областного подчинения (административные районы) | Площадь ЭМ, тыс. км ² | Население ЭМ, тыс. чел. | | | Города, население, тыс. чел. | Производственная специализация ЭМ | Тип ЭМ табл. 2 прил. 4 | Первоочередные групповые системы населенных мест (ГСНМ) | | | |
|---------------------------|---|----------------------------------|-------------------------|---------------------------------|-----------|--|---|------------------------|--|-------------------------------|-----------------------|----------|
| | | | всего | в том числе | | | | | наименование | площадь, тыс. км ² | насе-ление, тыс. чел. | тип |
| | | | | плотность, чел./км ² | городское | | | | | | | |
| 1 | 2 | 3 | 4 | 5 | 6 | 7 | 8 | 9 | 10 | 11 | 12 | 13 |
| 203 | Россошанский Россошь (Россошанский, Подгоренский, Ольховатский, Кантемировский) | 7 | 190 27 | 67 | 123 18 | Россошь | Х ₂ СПЗТнЖ ₁ Ж ₂ | II 66 | - | - | - | - |
| Курская область | | | | | | | | | | | | |
| 204 | Курский Курск, Щигры (Курский, Фатежский, Золотухинский, Щигровский, Обоянский, Солнцевский, Пристенский, Поньровский, Медвенский, Октябрьский, Курчатовский) | 11 | 782 71 | 478 | 304 28 | Курск-375, МЛЭ ₂ Х ₂ ПЗТнЖ ₁ Ж ₂ Щигры, Обоянь, Фатеж | | III 10а | Курская (основная часть, см. также пп. 206, 207) | 11 | 782 | - |
| 205 | Железногорский Железногорск (Железногорский, Дмитриевский, Хомутовский, Коньшевский) | 4 | 181 45 | 87 | 94 24 | Железногорск-65, Дмитриев-Льговский | Ч ₁ СПЗТнЖ ₁ Ж ₂ | II 7 | - | - | - | КС Ав |
| 206 | Льговский Льгов (Льговский, Суджанский, Кореневский, Рыльский, Беловский, Глушковский, Большесолдатский) | 8 | 271 34 | 70 | 201 25 | Льгов, Рыльский, Суджа | МЛПЗТнЖ ₁ Ж ₂ | II 6а | Курская (часть, см. также пп. 204, 207) | 1 | 23 | - |
| 207 | Восточно-Курский (Касторненский, Советский, Горшеченский, Тимский, Черемисиновский, Мантуровский) | 7 | 165 25 | 31 | 134 19 | - | ПЗТнЖ ₁ Ж ₂ | II 5а | Курская (часть, см. также пп. 206, 204) | 2 | 20 | - |
| Липецкая область | | | | | | | | | | | | |
| 208 | Липецкий Липецк, Грязи (Липецкий, Грязинский, Усманский, Добровский, Хлевенский) | 9 | 733 81 | 498 | 235 26 | Липецк-396, Грязи, Усмань | МЧ ₂ Х ₂ СПЗТнЖ ₁ Ж ₂ | III 10а | Липецко-Елецкая (основная часть, см. также пп. 209, 210) | 7 | 683 | - |
| 209 | Елецкий Елец (Елецкий, Краснинский, Становлянский, Измалковский, Долгоруковский, Тербунский, Воловский, Задонский) | 9 | 333 37 | 127 | 206 23 | Елец-112, Задонск | МСПЗТнЖ ₁ Ж ₂ | III 6а | Липецко-Елецкая в целом Липецко-Елецкая (часть, см. также пп. 208, 210) | 15 7 | 1014 283 | КР Ав |
| 210 | Данковский Данков (Данковский, Лебединский, Лев-Толстовский, Чаплыгинский) | 6 | 159 26 | 65 | 94 16 | Данков, Лебедин, Чаплыгин | МХ ₂ ПЗТнЖ ₁ Ж ₂ | II 7 | Липецко-Елецкая (часть, см. также пп. 208, 209) | 1 | 48 | - |
| Тамбовская область | | | | | | | | | | | | |
| 211 | Тамбовский Тамбов, Рассказово, Котовск (Тамбовский, Рассказовский, Сампур- | 10 | 614 61 | 373 | 241 24 | Тамбов-271, Рассказово, Котовск | МЛХ ₂ СПЗТнКЖ ₁ Ж ₂ | III 9а | Тамбовская | 10 | 614 | СМ Ав |

| № п.п. | Экономические микро-районы (ЭМ), города областного подчинения (административные районы) | Площадь ЭМ, тыс. км ² | Население ЭМ, тыс. чел. | | | Города, население, тыс. чел. | Производственная специализация ЭМ | Тип ЭМ табл. 2 прил. 4 | Первоочередные групповые системы населенных мест (ГСНМ) | | | |
|--|---|----------------------------------|-------------------------|---------------------------------|-----------|------------------------------|---|------------------------|---|-------------------------------|----------------------|-----|
| | | | всего | в том числе | | | | | наименование | площадь, тыс. км ² | население, тыс. чел. | тип |
| | | | | плотность, чел./км ² | городское | | | | | | | |
| 1 | 2 | 3 | 4 | 5 | 6 | 7 | 8 | 9 | 10 | 11 | 12 | 13 |
| 212 | ский, Знаменский, Бондарский, Сосновский) <i>Мичуринский</i> Мичуринск (Петровский, Мичуринский, Первомайский, Староюрьевский, Никифоровский) | 6 | 304 | 137 | 167 | Мичуринск-101 | МЛПЗТнКЖ ₁ Ж ₂ | III | Мичуринская | 6 | 304 | СР |
| | | | 51 | | 28 | | | 7 | | | | Ав |
| 213 | <i>Моршанский</i> Моршанск (Моршанский, Пичаевский) | 4 | 134 | 48 | 86 | Моршанск | ЛПЗТнКЖ ₁ Ж ₂ | II | - | - | - | - |
| 214 | <i>Кирсановский</i> Кирсанов (Кирсановский, Уметский, Инжавинский, Гавриловский) | 6 | 123 | 37 | 86 | Кирсанов | МПЗТнКЖ ₁ Ж ₂ | 6а II | - | - | - | - |
| | | | 20 | | 14 | | | 6б | | | | |
| 215 | <i>Уваровский</i> Уварово (Уваровский, Мучкапский, Ржаксинский) | 4 | 106 | 46 | 60 | Уварово | Х ₂ ПЗТнКЖ ₁ Ж ₂ | II | - | - | - | - |
| | | | 26 | | 15 | | | 7 | | | | |
| 216 | <i>Жердевский</i> (Жердевский, Токаревский, Мордовский) | 4 | 110 | 40 | 70 | Жердевка | ПЗТнКЖ ₁ Ж ₂ | II | - | - | - | - |
| | | | 28 | | 17 | | | 6б | | | | |
| Всего по Центрально-Черноземному экономическому району | | | 167 | 7797 | 4065 | 3732 | - | - | - | 80 | 5280 | - |

VII. СЕВЕРО-КАВКАЗСКИЙ ЭКОНОМИЧЕСКИЙ РАЙОН

| № п.п. | Экономические микро-районы (ЭМ), города республиканского, краевого и областного подчинения (административные районы) | Площадь ЭМ, тыс. км ² | Население ЭМ, тыс. чел. | | | Города, население, тыс. чел. | Производственная специализация ЭМ | Тип ЭМ табл. 2 прил. 4 | Первоочередные групповые системы населенных мест (ГСНМ) | | | |
|--------------------|--|----------------------------------|-------------------------|---------------------------------|-----------|---|---|------------------------|---|-------------------------------|----------------------|-----|
| | | | всего | в том числе | | | | | наименование | площадь, тыс. км ² | население, тыс. чел. | тип |
| | | | | плотность, чел./км ² | городское | | | | | | | |
| 1 | 2 | 3 | 4 | 5 | 6 | 7 | 8 | 9 | 10 | 11 | 12 | 13 |
| Краснодарский край | | | | | | | | | | | | |
| 217 | <i>Краснодарский</i> Краснодар, Горячий Ключ (Динской, Усть-Лабинский, Кореновский, Тимашевский, Брюховещкий, Абинский, Северский, Калининский) | 13 | 1339 | 860 | 479 | Краснодар-557, Усть-Лабинск, Тимашевск, Кореновск, Абинск, Горячий Ключ | МЛН ₂ Э ₂ ПЗТнЖ ₁ Ж ₂ | IУ | Краснодарская (основная часть, см. также пп. 219, 222) | 13 | 1339 | - |
| | | | 103 | | 37 | | | 10а | | | | |
| | | | | | | | | | Краснодарская в целом | 17 | 1521 | КР |
| | | | | | | | | | | | | АБ |
| 218 | <i>Ейский</i> Ейск (Ейский, Щербиновский, Староминский, Каневский, Приморско-Ахтарский) | 10 | 336 | 99 | 237 | Ейск-71, Приморско-Ахтарск | МН ₁ ПРЗТнЖ ₁ Ж ₂ Ж ₄ | II | - | - | - | - |
| | | | 33 | | 24 | | | 6а | | | | |

| № п.п. | Экономические микрорайоны (ЭМ), города республиканского, краевого и областного подчинения (административные районы) | Площадь ЭМ, тыс. км ² | Население ЭМ, тыс. чел. | | | Города, население, тыс. чел. | Производственная специализация ЭМ | Тип ЭМ табл. 2 прил. 4 | Первоочередные групповые системы населенных мест (ГСНМ) | | | |
|----------------------------|--|----------------------------------|-------------------------|---------------------------------|-----------|---|--|------------------------|---|-------------------------------|----------------------|----------|
| | | | всего | в том числе | | | | | наименование | площадь, тыс. км ² | население, тыс. чел. | тип |
| | | | | плотность, чел./км ² | городское | | | | | | | |
| 1 | 2 | 3 | 4 | 5 | 6 | 7 | 8 | 9 | 10 | 11 | 12 | 13 |
| 219 | <i>Тихорецкий</i> (Тихорецкий, Выселковский, Павловский, Новопокровский, Белоглинский, Кушевский, Ленинградский, Крыловский) | 13 | 495 38 | 64 | 431 33 | Тихорецк—64 | МН ₁ ПЗТнЖ ₁ Ж ₂ Ж ₄ | II 5а | Краснодарская (часть, см. также пп. 217, 222) | 2 | 60 | — |
| 220 | <i>Лабинский</i> Лабинск (Лабинский, Мостовский) | 5 | 159 32 | 78 | 81 16 | Лабинск—54 | ПД ₂ ЗТнЖ ₁ Ж ₂ | II 7 | — | — | — | — |
| 221 | <i>Армавирский</i> Армавир, Кропоткин (Новокубанский, Курганский, Кавказский, Успенский, Тбилисский, Отрадненский) | 11 | 690 63 | 335 | 335 32 | Армавир—162, Кропоткин—70, Курганский, Новокубанск, Гулькевичи | МСПД ₂ ЗТнЖ ₁ Ж ₂ | III 7 | — | — | — | — |
| 222 | <i>Адыгейский</i> Майкоп, Теучежск (Гиагинский, Кошехабльский, Красногвар- | 8 | 405 50 | 194 | 221 26 | Майкоп—128, Теучежск | МЛН ₁ ПД ₂ ЗТнЖ ₁ Ж ₂ | III 7 | Адыгейская, Краснодарская | 6 | 360 | СМ АБ |
| 223 | дейский, Майкопский, Теучежский, Шовгеновский) <i>Сочинский</i> Сочи, Туапсе (Туапсинский) | 6 | 444 74 | 363 | 81 14 | Сочи—287, Туапсе—60 | МН ₂ Э ₂ СПРТнКВ Ж ₄ Кр | III 11 | (часть, см. 2 также пп. 217, 219) Сочинская | 6 | 444 | КС Ав |
| 224 | <i>Новороссийский</i> Новороссийск, Анапа, Геленджик (Анапский, Крымский, Темрюкский) | 7 | 575 82 | 350 | 225 32 | Новороссийск—159, Крымск, Анапа, Геленджик, Темрюк | МЛН ₁ СПЗТнКВ | III 9а | Новороссийская | 5 | 474 | СР АБ |
| 225 | <i>Белореченский</i> Белореченск (Белореченский, Апшеронский) | 5 | 173 35 | 100 | 73 15 | Белореченск, Апшеронск, Ходыженск | МН ₁ Э ₂ Х ₂ ПД ₂ ТнЖ ₁ | III 8а | — | — | — | — |
| 226 | <i>Славянский</i> Славянск-на-Кубани (Славянский, Красноармейский) | 5 | 199 40 | 55 | 144 29 | Славянск-на-Кубани—54 | ЛН ₁ ПЗЖ ₁ | II 6а | — | — | — | — |
| Ставропольский край | | | | | | | | | | | | |
| 227 | <i>Ставропольский</i> Ставрополь, Невинномысск (Шпаковский, Кочубеевский, Изобильненский, Красногвардейский, Новоалександровский, Курсавский, Грачевский, Труновский) | 17 | 764 45 | 428 | 336 20 | Ставрополь—258, Невинномысск—104 Изобильный, Новоалександровск | МЛН ₁ Э ₂ Х ₂ ПЗТнЖ ₁ | III 9а | Ставропольско-Невинномысская | 13 | 666 | СР АБ |
| 228 | <i>Светлоградский</i> (Петровский, Ипатовский, Апанасенковский, Туркменский, Благодарненский) | 16 | 245 15 | 57 | 188 12 | Светлоград, Благодарный | ЛН ₁ СПЗТнВЖ ₁ Ж ₃ | II 6б | — | — | — | — |
| 229 | <i>Буденновский</i> Буденновск (Александровский, Буденнов- | 12 | 243 20 | 78 | 165 14 | Буденновск, Зеленокумск | МХ ₂ СПЗТнВЖ ₁ Ж ₃ | II 6б | — | — | — | — |

| № п.п. | Экономические микрорайоны (ЭМ), города республиканского, краевого и областного подчинения (административные районы) | Площадь ЭМ, тыс. км ² | Население ЭМ, тыс. чел. | | | Города, население, тыс. чел. | Производственная специализация ЭМ | Тип ЭМ табл. 2 прил. 4 | Первоочередные групповые системы населенных мест (ГСНМ) | | | |
|--------|---|----------------------------------|-------------------------|---------------------------------|-----------|--|--|------------------------|---|-------------------------------|----------------------|------------------------|
| | | | всего | в том числе | | | | | наименование | площадь, тыс. км ² | население, тыс. чел. | тип |
| | | | | плотность, чел./км ² | городское | | | | | | | |
| 1 | 2 | 3 | 4 | 5 | 6 | 7 | 8 | 9 | 10 | 11 | 12 | 13 |
| 230 | Советский, Новоселицкий, Арзирский (Левокумский, Нефтекумский, Степновский, Курский) | 14 | 156 | 27 | 129 | Нефтекумск | Н ₁ Х ₂ ЗВЖ ₁ Ж ₄ | II 5a | - | - | - | - |
| 231 | Минераловодский (Пятигорск, Кисловодск, Ессентуки, Лермонтов, Железноводск, Минеральные Воды, Георгиевск (Минераловодский, Предгорный, Георгиевский, Кировский)) | 7 | 762 | 516 | 246 | Пятигорск-110, Кисловодск-101, Ессентуки-78, Минеральные Воды-67, Георгиевск-54, Железноводск, Лермонтов | МЛСПЗЖ ₁ Кр | III 11 | Пятигорско-Георгиевская | 7 | 762 | СР Аа |
| 232 | Черкесский (Черкесск (Адыгехабльский, Хабезский, Прикубанский, Малокарачаевский, Усть-Джегутинский)) | 4 | 243 | 116 | 127 | Черкесск-91, Усть-Джегута | МЭ ₂ Х ₂ СПКВЖ ₁ | II 7 | - | - | - | - |
| 233 | Карачаевский (Карачаевск (Урупский, Зеленчукский, Карачаевский)) | 10 | 126 | 44 | 82 | Карачаевск, Теберда | МЭ ₁ КВЖ ₁ | II 6б | - | - | - | - |
| 234 | Ростовская область (Ростов-на-Дону, Новочеркасск, Азов, Батайск, Таганрог (Мясниковский, Аксайский, Матвеево-Курганский, Родионово-Несветайский, Неклиновский, Азовский, Батаевский, Куйбышевский)) | 14 | 1946 | 1628 | 318 | Ростов-на-Дону-935, Таганрог-276, Новочеркасск-183, Батайск-90, Азов-75, Аксай | МЛЭ ₂ Ч ₂ Х ₂ СПЗТнКВЖ ₁ Ж ₂ Ж ₄ | IУ 10a | Ростово-Шахтинская (основная часть, см. также пп. 235, 237) | 14 | 1946 | - |
| 235 | Шахтинский (Шахты, Каменск-Шахтинский, Белая Калитва, Красный Сулин, Донецк, Новошахтинск, Гуково (Каменский, Белокалитвенский, Красносулинский, Октябрьский, Усть-Донецкий)) | 11 | 957 | 759 | 198 | Шахты-209, Новошахтинск-104, Каменск-Шахтинский-72, Гуково-68, Донецк, Красный Сулин, Белая Калитва | МЛЭ ₁ Э ₂ Ч ₂ Х ₂ СПЗТнЖ ₁ Ж ₂ | III 9a | Ростово-Шахтинская в целом | 24 | 2692 | КрР ³ Аб |
| 236 | Миллеровский (Миллерово (Миллеровский, Верхнедонский, Вёшинский, Чертковский, Боковский, Кашарский, Тарасовский)) | 19 | 263 | 56 | 207 | Миллерово | МПЗТнЖ ₁ | II 6б | - | - | - | - |

| № п.п. | Экономические микро-районы (ЭМ), города республиканского, краевого и областного подчинения (административные районы) | Площадь ЭМ, тыс. км ² | Население ЭМ, тыс. чел. | | | Города, население, тыс. чел. | Производственная специализация ЭМ | Тип ЭМ табл. 2 прил. 4 | Первоочередные групповые системы населенных мест (ГСНМ) | | | |
|-------------------|---|----------------------------------|-------------------------|---------------------------------|-----------|--|---|------------------------|---|-------------------------------|----------------------|----------|
| | | | всего | в том числе | | | | | наименование | площадь, тыс. км ² | население, тыс. чел. | тип |
| | | | | плотность, чел./км ² | городское | | | | | | | |
| 1 | 2 | 3 | 4 | 5 | 6 | 7 | 8 | 9 | 10 | 11 | 12 | 13 |
| 237 | <i>Сальский</i> Сальск (Егорлыкский, Сальский, Песчанокопский, Целинский, Пролетарский, Зерноградский, Веселовский) | 16 | 352 | 124 | 228 | Сальск-57, Зерноград, Пролетарск | МЛПЗТнЖ ₁ | П 66 | Ростово-Шахтинская (часть, см. также пп. 234, 235) | 4 | 104 | - |
| 238 | <i>Морозовский</i> (Морозовский, Милютинский, Обливский, Тацинский) | 10 | 136 | 54 | 82 | Морозовск | МПЗТнЖ ₁ | П 6в | - | - | - | - |
| 239 | <i>Волгодонский</i> Волгодонск (Цимлянский, Константиновский, Семикаракорский, Мартыновский, Дубовский) | 14 | 306 | 153 | 153 | Волгодонск-91, Семикаракорск, Константиновск, Цимлянск | МЭ ₂ Х ₂ ПЗТнКВЖ ₁ | П 8а | - | - | - | - |
| 240 | <i>Зимовниковский</i> (Зимовниковский, Орловский, Заветинский, Ремонтненский) | 17 | 121 | 32 | 89 | - | МЗЖ ₃ | П 6в | - | - | - | - |
| Дагестанская АССР | | | | | | | | | | | | |
| 241 | <i>Махачкалинский</i> Махачкала, Буйнакск, Кизилюрт, Каспийск, Избербаш (Кизилюртовский, Буйнакский, Ленинский, Сергокалинский, Каякентский) | 7 | 591 | 421 | 170 | Махачкала-251, Каспийск, Буйнакск, Кизилюрт, Избербаш | МЛН ₁ Э ₂ Х ₂ СПРК ВЖ ₁ Кр | П 9а | Махачкалинская | 6 | 542 | СР Ав |
| 242 | <i>Хасавюртовский</i> Хасавюрт (Хасавюртовский, Бабаюртовский, Новолакский, Казбековский) | 5 | 218 | 65 | 153 | Хасавюрт-65 | МПЭКВЖ ₁ Ж ₃ | П 6а | - | - | - | - |
| 243 | <i>Аварский</i> (Гумбетовский, Унцукульский, Гергебильский, Ботлихский, Ахвахский, Хунзахский, Гунибский, Советский, Цумадинский, Цунтинский, Тляратинский, Чародинский) | 10 | 190 | - | 190 | - | ПВЖ ₁ Ж ₃ | П 5а | - | - | - | - |
| 244 | <i>Лакский</i> (Лакский, Кулинский, Акушинский, Левашинский) | 3 | 95 | - | 95 | - | ВЖ ₁ Ж ₃ | П 5а | - | - | - | - |
| 245 | <i>Дербентский</i> Дербент (Дербентский, Кайтагский, Агульский, Дахадаевский, Хивский, Сулейман-Стальский, Табасаранский, Курахский, Ахтынский, Магарамкентский, Рутульский) | 10 | 403 | 100 | 303 | Дербент-70 | МЛСПКВЖ ₁ Ж ₃ | П 6а | - | - | - | - |
| 246 | <i>Кизлярский</i> Кизляр (Ногайский, Тарумовский, Кизлярский) | 15 | 130 | 53 | 77 | Кизляр | МН ₁ ПЖ ₁ Ж ₃ | П 7 | - | - | - | - |

| № п.п. | Экономические микро-районы (ЭМ), города республиканского, краевого и областного подчинения (административные районы) | Площадь ЭМ, тыс. км ² | Население ЭМ, тыс. чел. | | | Города, население, тыс. чел. | Производственная специализация ЭМ | Тип ЭМ табл. 2 прил. 4 | Первоочередные групповые системы населенных мест (ГСНМ) | | | | |
|--|--|----------------------------------|-------------------------|---------------------------------|-------------|---|---|------------------------|---|-------------------------------|-----------------------|-----|-----------|
| | | | всего | в том числе | | | | | наименование | площадь, тыс. км ² | насе-ление, тыс. чел. | тип | |
| | | | | плот-ность чел./км ² | город-ское | | | | | | | | сель-ское |
| 1 | 2 | 3 | 4 | 5 | 6 | 7 | 8 | 9 | 10 | 11 | 12 | 13 | |
| Кабардино-Балкарская АССР | | | | | | | | | | | | | |
| 247 | <i>Нальчикский</i> Нальчик, Тырнауз (Баксанский, Зольский, Чегемский, Советский, Урванский) | 10 | 513 51 | 311 | 202 20 | Нальчик – 207, Нарткала, Баксан, Тырнауз | МЛЭ ₂ Ц ₁ ПЗКЖ ₁ Ж ₃ Кр | III 11 | Нальчик-ская (основная часть, см. также п. 248) | 10 | 513 | – | |
| | | | | | | | | | Нальчик-ская в целом | 13 | 675 | СР | – |
| 248 | <i>Прохладненский</i> Прохладный (Прохладненский, Майский, Терский) | 3 | 162 54 | 82 | 80 27 | Прохладный, Майский, Терек | МПЗВЖ ₁ | III 8а | Нальчик-ская (часть, см. также п. 247) | 3 | 162 | – | АБ |
| Северо-Осетинская АССР | | | | | | | | | | | | | |
| 249 | <i>Орджоникидзевский</i> Орджоникидзе (Кировский, Моздокский, Правобережный, Пригородный, Алагирский, Ирафский, Дигорский, Ардонский) | 8 | 597 75 | 405 | 192 24 | Орджоникидзе – 279, Моздок, Беслан, Алагир, Ардон, Дигора | МЛЭ ₂ Ц ₁ Ц ₂ СПД ₂ ЗВЖ ₁ Ж ₃ | III 9а | Орджоникидзевская | 6 | 510 | СМ | – |
| | | | | | | | | | | | | Ав | – |
| Чечено-Ингушская АССР | | | | | | | | | | | | | |
| 250 | <i>Грозненский</i> Грозный (Грозненский, Ачхой-Мартановский, Шалинский, Веденский, Советский, Урус-Мартановский, Ножай-Юртовский) | 9 | 790 88 | 400 | 390 43 | Грозный – 375, Аргун | МН ₁ Н ₂ Э ₂ Х ₂ СПЗКВЖ ₁ Ж ₃ | III 10а | Грозненская (основная часть, см. также пп. 251, 252) | 7 | 720 | – | |
| | | | | | | | | | Грозненская в целом | 10 | 853 | СМ | – |
| 251 | <i>Малгобекский</i> Малгобек (Малгобекский, Назрановский, Надтеречный, Сунженский) | 5 | 204 41 | 50 | 154 31 | Малгобек, Назрань | МН ₁ ЗЖ ₁ | II 6а | Грозненская (часть, см. также пп. 250, 252) | 2 | 60 | – | |
| 252 | <i>Гудермесский</i> Гудермес (Гудермесский, Шелковский, Наурский) | 5 | 160 32 | 41 | 119 24 | Гудермес | МН ₁ ПЗВЖ ₁ Ж ₃ | II 6а | Грозненская (часть, см. также пп. 250, 251) | 1 | 73 | – | |
| Всего по Северо-Кавказскому экономическому району | | 355 | 15488 | 8497 | 6991 | – | – | – | – | 113 | 9499 | – | – |

УШ. ПОВОЛЖСКИЙ ЭКОНОМИЧЕСКИЙ РАЙОН

| № п.п. | Экономические микро-районы (ЭМ), города республиканского и областного подчинения (административные районы) | Площадь ЭМ, тыс. км ² | Население ЭМ, тыс. чел. | | | Города, население, тыс. чел. | Производственная специализация ЭМ | Тип ЭМ табл. 2 прил. 4 | Первоочередные групповые системы населенных мест (ГСНМ) | | | |
|------------------------------|---|----------------------------------|-------------------------|--------------------------------|-----------|---|--|------------------------|---|-------------------------------|----------------------|-----------|
| | | | всего | в том числе | | | | | наименование | площадь, тыс. км ² | население, тыс. чел. | тип |
| | | | | плотность, чел/км ² | городское | | | | | | | |
| 1 | 2 | 3 | 4 | 5 | 6 | 7 | 8 | 9 | 10 | 11 | 12 | 13 |
| Астраханская область | | | | | | | | | | | | |
| 253 | Астраханский Астрахань (Наримановский, Икрянинский, Лиманский, Камызякский, Володарский, Красноярский) | 21 | 736 | 527 | 209 | Астрахань—461, Камызяк | МЛН ₁ Э ₂ ПД ₂ РТн КБВЖ ₁ Ж ₃ | III 10а | Астраханская | 21 | 736 | КС Ав |
| 254 | Ахтубинский Ахтубинск (Черноярский, Ахтубинский, Енотаевский, Харабалинский) | 23 | 180 | 91 | 89 | Ахтубинск, Харабали | МХ ₁ ПКБЖ ₁ Ж ₃ | III 8б | — | — | — | — |
| Волгоградская область | | | | | | | | | | | | |
| 255 | Волгоградский Волгоград, Волжский (Дубовский, Иловинский, Калачевский, Светлоярский, Средне-ахтубинский, Ленинский, Городищенский) | 24 | 1430 | 1270 | 160 | Волгоград—929, Волжский—209, Калачна-Дону, | МЛН ₂ Э ₂ Ч ₂ Ц ₂ Х ₂ ПД ₂ ЭКЖ ₁ Ж ₂ Ж ₃ | ГУ 10б | Волгоградская | 24 | 1430 | Крм Аб |
| 256 | Камышинский Камышин (Камышинский, Котовский, Ольховский, Жирновский, Руднянский, Еланский) | 17 | 316 | 203 | 113 | Камышин—112, Котово, Жирновск | МЛН ₁ СПЗЖ ₁ Ж ₂ | III 9б | — | — | — | — |
| 257 | Урюпинский Урюпинск (Урюпинский, Новониколаевский, Киквидзенский, Новоаннинский, Алексеевский, Нехаевский) | 16 | 225 | 80 | 145 | Урюпинск, Новоаннинский | МЛПЗЖ ₁ Ж ₂ | II 6б | — | — | — | — |
| 258 | Михайловский Михайловка, Фролово (Михайловский, Фроловский, Подтелковский, Серафимовичский, Даниловский) | 17 | 224 | 114 | 110 | Михайловка—58, Фролово, Серафимович | МН ₁ СЗТнЖ ₁ Ж ₃ | III 8б | — | — | — | — |
| 259 | Суровицкий (Суровицкий, Чернышковский, Котельниковский, Октябрьский, Клетский) | 18 | 145 | 59 | 86 | Котельниково, Суровикино | МПЗТнЖ ₁ Ж ₂ Ж ₃ | II 7 | — | — | — | — |
| 260 | Палласовский (Старополтавский, Николаевский, Быковский, Палласовский) | 22 | 136 | 44 | 92 | Палласовка, Николаевск | ПД ₂ ЭКБЖ ₁ Ж ₃ | II 6в | — | — | — | — |
| Куйбышевская область | | | | | | | | | | | | |
| 261 | Куйбышевский Куйбышев, Кинель, Новокуйбышевск, Тольятти, Сызрань, Чапаевск, Жигулевск, Октябрьск, (Волжский, Кинельский, Красноярский, Безен- | 20 | 2556 | 2305 | 251 | Куйбышев—1216, Тольятти—502, Сызрань—178, Новокуйбышевск—109, | МН ₁ Н ₂ Э ₁ Э ₂ Х ₂ СПД ₂ ЗТнКЖ ₁ Ж ₃ | ГУ 10а | Куйбышевская (основная часть, см. также пп. 262, 263) | 15 | 2268 | — |

| № п.п. | Экономические микро-районы (ЭМ), города республиканского и областного подчинения (административные районы) | Площадь ЭМ, тыс. км ² | Население ЭМ, тыс. чел. | | | Города, население, тыс. чел. | Производственная специализация ЭМ | Тип ЭМ табл. 2 прил. 4 | Первоочередные групповые системы населенных мест (ГСНМ) | | | |
|--------|--|----------------------------------|---------------------------------|-----------|-------------|---|--|------------------------|---|-------------------------------|-----------------------|-----------------|
| | | | всего | | в том числе | | | | наименование | площадь, тыс. км ² | насе-ление, тыс. чел. | тип |
| | | | плотность, чел./км ² | городское | | | | | | | | |
| 1 | 2 | 3 | 4 | 5 | 6 | 7 | 8 | 9 | 10 | 11 | 12 | 13 |
| | чукский, Приволжский, Ставропольский, Сызранский, Шигонский) | | | | | Чапаевск-85, Жигулевск, Кинель, Октябрьск | | | Куйбышевская в целом Сызранская | 22 | 2352 | Кр ³ |
| 262 | Южно-Куйбышевский (Хворостянский, Пестравский, Большеглушицкий, Большечерниговский, Красноармейский, Алексеевский) | 13 | 107 | 8 | 107 | — | ЭТнКЖ ₁ Ж ₃ | II 5б | Куйбышевская (часть, см. также пп. 261, 263) | 5 | 288 | Аб Сс Ав |
| 263 | Отраденский (Отрадный, Похвистнево (Кинель-Черкасский, Похвистневский, Богатовский, Борский, Нефтегорский) | 9 | 234 | 26 | 94 | Отрадный-45, Похвистнево | Н ₁ Н ₂ Х ₂ СПД ₂ ЭТнКЖ ₁ Ж ₃ | II 7 | Куйбышевская (часть, см. также пп. 261, 262) | 2 | 44 | — |
| 264 | Северо-Куйбышевский (Челно-Вершинский, Шенталинский, Кляв- | 12 | 196 | 16 | 18 | — | ЭТнЖ ₁ | II 5а | — | — | — | — |
| | линский, Сергиевский, Иса克林ский, Кошкинский) | | | | | | | | | | | |
| | Пензенская область | | | | | | | | | | | |
| 265 | Пензенский (Пенза (Пензенский, Мокшанский, Иссинский, Лунинский, Никольский, Городищенский, Шемышейский, Кондольский, Лопатинский) | 16 | 811 | 51 | 556 | Пенза-483, Никольск, Сурск, Городище | МЛСПД ₃ ЭТнКЖ ₁ | II 10а | Пензенская (основная часть, см. также пп. 267, 268) | 11 | 725 | — |
| | | | | | | | | | Пензенская в целом | 15 | 825 | Кс Ав |
| 266 | Кузнецкий (Кузнецкий, Сосновоборский, Камешкирский, Неверкинский) | 6 | 209 | 35 | 108 | Кузнецк-94 | МЛЭТнКЖ ₁ | II 8а | — | — | — | — |
| 267 | Сердобский (Сердобский, Кольшлейский, Малосердобинский, Бекковский, Тамалинский) | 7 | 153 | 22 | 59 | Сердобск | МПЭТнЖ ₁ | II 6б | Пензенская (часть, см. также пп. 265, 268) | 2 | 28 | — |
| 268 | Каменский (Каменка (Земетчинский, Вадинский, Беднодемьяновский, Наровчатский, Нижнеомовский, Пачелмский, Башмаковский, Каменский, Белинский) | 14 | 330 | 24 | 103 | Каменка, Нижний Ломов, Беднодемьяновск, Белинский | МПД ₂ ЭТнЖ ₁ | II 6б | Пензенская (часть, см. также пп. 265, 267) | 2 | 72 | — |
| | Саратовская область | | | | | | | | | | | |
| 269 | Саратовский (Саратов, Энгельс, Маркс, Красноармейский (Саратовский, Тати- | 22 | 1360 | 62 | 1154 | Саратов-856, Энгельс-161, Маркс, | МЛН ₁ Н ₂ Э ₂ Х ₂ СПЭТнЖ ₁ Ж ₃ | IV 10а | Саратовская (основная | 20 | 1343 | — |

| № п.п. | Экономические микро-районы (ЭМ), города республиканского и областного подчинения (административные районы) | Площадь ЭМ, тыс. км² | Население ЭМ, тыс. чел. | | | Города, население, тыс. чел. | Производственная специализация ЭМ | Тип ЭМ табл. 2 прил. 4 | Первоочередные групповые системы населенных мест (ГСНМ) | | | | |
|----------------------------|--|----------------------|-------------------------|---------------------|-----------|--|-----------------------------------|------------------------|---|-------------------|----------------------|-----------|----------|
| | | | всего | в том числе | | | | | наименование | площадь, тыс. км² | население, тыс. чел. | тип | |
| | | | | плотность, чел./км² | городское | | | | | | | | сельское |
| 1 | 2 | 3 | 4 | 5 | 6 | 7 | 8 | 9 | 10 | 11 | 12 | 13 | |
| | щевский, Красноармейский, Энгельский, Марковский, Новобурасский, Советский, Ровенский, Базарно-Карабулакский) | | | | | Красноармейск | | | часть, см. также п. 273) | | | | |
| 270 | Балаковский Балаково, Вольск, Хвалынский, Пугачев (Пугачевский, Балаковский, Духовницкий, Вольский, Хвалынский, Балтайский, Перелюбский, Ивантеевский, Краснопартизанский) | 24 | 467 | 309 | 158 | Балаково—152, Вольск—66, Пугачев, Хвалынский | МЛЭ₂Х₂СПЗЖ₁Ж₂ | III 96 | Саратовская в целом | 25 | 1381 | КрМ Ав | |
| 271 | Ершовский (Ершовский, Дергачевский, Федоровский, Озинский) | 16 | 131 | 47 | 84 | Ершов | ПЗЖ₁Ж₃ | II 6в | | | | | |
| 272 | Краснокутский (Краснокутский, Питерский, Новоузенский, Александрово-Гайский) | 12 | 104 | 40 | 64 | Красный Кут, Новоузенск | МПЗЖ₁Ж₃ | II 6в | | | | | |
| 273 | Аткарский Аткарск, Петровск (Аткарский, Лысогорский, Калининский, Петровский) | 10 | 161 | 89 | 72 | Петровск, Аткарск, Калининск | МХ₂ПЗТнЖ₁Ж₂ | III 86 | Саратовская (часть, см. также п. 269) | 5 | 38 | | |
| 274 | Ртищевский Ртищево (Ртищевский, Екатериновский, Аркадакский, Турковский) | 9 | 154 | 68 | 86 | Ртищево, Аркадак | МЛПЗТнЖ₁Ж₃ | II 7 | | | | | |
| 275 | Балашовский Балашов (Балашовский, Романовский, Самойловский) | 7 | 183 | 113 | 70 | Балашов—93 | МЛПЗТнЖ₁Ж₃ | III 8а | | | | | |
| Ульяновская область | | | | | | | | | | | | | |
| 276 | Ульяновский Ульяновск (Ульяновский, Чердаклинский, Цильнинский, Майнский, Теренгульский, Сенгилеевский, Карсунский, Сурский, Вешкаймский, Старомайнский) | 18 | 815 | 574 | 241 | Ульяновск—464, Новоульяновск, Сенгилей | МЛСПЗТнЖ₁ | III 10а | Ульяновская | 13 | 718 | КС Ав | |
| 277 | Димитровградский Димитровград (Мелекесский, Новомаляклинский) | 5 | 176 | 126 | 50 | Димитровград—106 | МЛЭ₂ПД₁Д₂ЗТнЖ₁ | III 9а | | | | | |
| 278 | Инзенский Барыш (Барышский, Кузоватовский, Инзенский) | 7 | 162 | 75 | 87 | Барыш, Инза | МЛСД₁Д₂ЗТнЖ₁ | II 7 | | | | | |
| 279 | Южно-Ульяновский (Николаевский, Радищевский, Новоспасский, Старокулаткинский, Павловский) | 7 | 117 | 30 | 87 | | ЗТнЖ₁ | II 66 | | | | | |

| № п.п. | Экономические микрорайоны (ЭМ), города республиканского и областного подчинения (административные районы) | Площадь ЭМ, тыс. км ² | Население ЭМ, тыс. чел. | | | Города, население, тыс. чел. | Производственная специализация ЭМ | Тип ЭМ табл. 2 прил. 4 | Первоочередные групповые системы населенных мест (ГСНМ) | | | |
|---|--|----------------------------------|-------------------------|---------------------------------|-------------|--|---|------------------------|---|-------------------------------|----------------------|----------------------|
| | | | всего | в том числе | | | | | наименование | площадь, тыс. км ² | население, тыс. чел. | тип |
| | | | | плотность, чел./км ² | городское | | | | | | | |
| 1 | 2 | 3 | 4 | 5 | 6 | 7 | 8 | 9 | 10 | 11 | 12 | 13 |
| Калмыцкая АССР | | | | | | | | | | | | |
| 280 | <i>Элистинский</i> Элиста (Целинный, Ики-Бурульский, Приютненский, Городовиковский, Яшалтинский) | 17 | 164 | 82 | 82 | Элиста-70, Городовиковск | ЛН ₁ СПЗЖ ₁ Ж ₃ | III 86 | - | - | - | - |
| 281 | <i>Сарпинский</i> (Сарпинский, Малодербетовский, Приозерный, Октябрьский, Юстинский) | 27 | 72 | 10 | 62 | - | Ж ₁ Ж ₃ | II 56 | - | - | - | - |
| 282 | <i>Черноземельский</i> (Яшкульский, Черноземельский, Каспийский) | 32 | 57 | 27 | 30 | Каспийский | Н ₁ РЖ ₁ Ж ₃ | I 4 | - | - | - | - |
| Татарская АССР | | | | | | | | | | | | |
| 283 | <i>Казанский</i> Казань, Зеленодольск (Высокогорский, Арский, Балтасинский, Кукморский, Зеленодольский, Верхнеуслонский, Лаишевский, Пестрчинский, Сабинский, Камско-Устьинский) | 17 | 1530 | 1150 | 380 | Казань-993, Зеленодольск-85 | МЛЭ ₂ Х ₂ СПД ₂ ЭТн КЖ ₁ Ж ₂ | IУ 10а | Казанская (основная часть, см. также | 14 | 1452 | - |
| 284 | <i>Набережно-Челнинский</i> Набережные Челны, Елабуга, Нижнекамск, Заинск (Елабужский, Нижнекамский, Мензелинский, Актанышский, Муслюмовский, Мамадышский, Сармановский, Заинский, Агрызский, Тукаевский) | 19 | 875 | 571 | 304 | Набережные Челны-301, Нижнекамск-134, Елабуга, Заинск, Агрыз, Мензелинск | МЛН ₁ Н ₂ Э ₂ Х ₂ СПД ₂ ЭТнКЖ ₁ Ж ₂ | II 10а | Казанская в целом | 16 | 1481 | КС АВ КР АБ |
| 285 | <i>Альметьевский</i> Альметьевск, Бугульма, Лениногорск (Альметьевский, Азнакаевский, Бавлинский, Бугульминский, Лениногорский) | 10 | 464 | 321 | 143 | Альметьевск-110, Бугульма-80, Лениногорск-54 | МН ₁ Н ₂ СПЗТнКЖ ₁ | III 9а | Альметьевско-Бугульминская | 10 | 464 | СР АБ |
| 286 | <i>Чистопольский</i> Чистополь (Чистопольский, Алексеевский, Аксубаевский, Октябрьский, Алексеевский, Куйбышевский, Рыбно-Слободский, Черемшанский) | 16 | 381 | 104 | 277 | Чистополь-64, Нурлат, Куйбышев | МЛЗТнКЖ ₁ | II 6б | Казанская (часть, см. также п. 283) | 2 | 39 | - |
| 287 | <i>Буинский</i> (Апастовский, Буинский, Тетюшский, Дрожжановский) | 6 | 186 | 26 | 160 | Буинск, Тетюши | ПЗТнЖ ₁ | II 5а | - | - | - | - |
| Всего по Поволжскому экономическому району | | 541 | 15545 | 10544 | 5001 | - | - | - | - | 165 | 10435 | - |

IX. ЗАПАДНО-СИБИРСКИЙ ЭКОНОМИЧЕСКИЙ РАЙОН

| № п.п. | Экономические микро-районы (ЭМ), города краевого, областного и окружного подчинения (административные районы) | Площадь ЭМ, тыс. км ² | Население ЭМ, тыс. чел. | | | Города, население, тыс. чел. | Производственная специализация ЭМ | Тип ЭМ табл. 2 прил. 4 | Первоочередные групповые системы населенных мест (ГСНМ) | | | |
|-----------------------|---|----------------------------------|-------------------------|---------------------------------|-----------|--------------------------------------|--|------------------------|---|-------------------------------|----------------------|----------|
| | | | всего | в том числе | | | | | наименование | площадь, тыс. км ² | население, тыс. чел. | тип |
| | | | | плотность, чел./км ² | городское | | | | | | | |
| 1 | 2 | 3 | 4 | 5 | 6 | 7 | 8 | 9 | 10 | 11 | 12 | 13 |
| Алтайский край | | | | | | | | | | | | |
| 288 | Барнаульский Барнаул, Новоалтайск, Заринск (Первомайский, Залесовский, Тальменский, Павловский, Ребрихинский, Топчихинский, Калманский, Троицкий, Косихинский, Кытмановский, Тогульский, Заринский) | 40 | 1032 26 | 720 | 312 8 | Барнаул—533, Новоалтайск—50, Заринск | МЛЭ ₂ Х ₂ СПД ₂ ЗТн КЖ ₁ Ж ₂ Ж ₃ Ж ₄ | ТУ 106 | Барнаул-ская | 30 | 947 | КМ А6 |
| 289 | Бийский Бийск (Бийский, Целинный, Ельцовский, Солтонский, Красногорский, Советский, Алтайский, Смоленский, Солонешенский, Петропавловский, Быстроистокский) | 30 | 456 15 | 248 | 208 7 | Бийск—212 | МЛЭ ₂ СПД ₁ ЗТнК Ж ₁ Ж ₂ Ж ₃ Ж ₄ | И 96 | Бийская (основная часть, см. также п. 295) | 23 | 418 | — |
| | | | | | | | | | Бийская в целом | 31 | 485 | КМ А7 |
| 290 | Змеиногорский Змеиногорск (Змеиногорский, Третьяковский, Курьинский, Краснощековский, Чарышский) | 18 | 93 5 | 12 | 81 4 | Змеиногорск | Ц ₁ ЗЖ ₁ Ж ₂ Ж ₃ | И 56 | — | — | — | — |
| 291 | Рубцовский Рубцовск, Алейск (Алейский, Егорьевский, Локтевский, Новичихинский, Поспелихинский, Рубцовский, Угловский, Шипуновский, Усть-Пристанский, Усть-Калманский) | 31 | 432 14 | 225 | 207 7 | Рубцовск—157, Алейск, Горняк | МЦ ₁ ПЗТнКЖ ₁ Ж ₂ Ж ₃ | И 96 | — | — | — | — |
| 292 | Кулундинский (Кулундинский, Ключевский, Михайловский, Волчихинский, Родинский, Романовский, Мамонтовский, Завьяловский, Благовещенский) | 25 | 226 9 | 57 | 169 7 | — | Х ₁ Х ₂ ПЗЖ ₁ Ж ₃ | И 6в | — | — | — | — |
| 293 | Славгородский Славгород (Славгородский, Бурлинский, Хабаровский, Табунский) | 11 | 132 12 | 49 | 83 8 | Славгород | МХ ₁ ПЗЖ ₁ Ж ₃ | И 6в | — | — | — | — |
| 294 | Каменско-Обский Камень-на-Оби (Каменский, Панкрушихинский, Крутихинский, Тюменцевский, Баевский) | 14 | 132 9 | 40 | 92 7 | Камень-на-Оби | МПЗКЖ ₁ Ж ₂ Ж ₃ | И 6в | — | — | — | — |

| № п.п. | Экономические микро-районы (ЭМ), города краевого, областного и окружного подчинения (административные районы) | Площадь ЭМ, тыс. км ² | Население ЭМ, тыс. чел. | | | Города, население, тыс. чел. | Производственная специализация ЭМ | Тип ЭМ табл. 2 прил. 4 | Первоочередные групповые системы населенных мест (ГСНМ) | | | |
|--------|--|----------------------------------|-------------------------|---------------------------------|------------|---|--|------------------------|--|-------------------------------|-----------------------|------------------|
| | | | всего | в том числе | | | | | наименование | площадь, тыс. км ² | насе-ление, тыс. чел. | тип |
| | | | | плотность, чел./км ² | город-ское | | | | | | | |
| 1 | 2 | 3 | 4 | 5 | 6 | 7 | 8 | 9 | 10 | 11 | 12 | 13 |
| 295 | Горно-Алтайский Горно-Алтайск (Кош-Агачский, Майминский, Ондугайский, Турочакский, Улаганский, Усть-Канский, Усть-Коксинский, Шебалинский) | 93 | 172 --- 2 | 48 --- | 124 --- | Горно-Алтайск | ЛПЖ ₁ Ж ₃ Ж ₄ | I --- | Бийская (часть, см. также п. 289) | 8 | 67 | - |
| 296 | Кемеровская область Кемеровский Кемерово, Березовский, Топки (Топкинский, Кемеровский, Крапивинский) | 12 | 665 --- | 586 --- | 79 --- | Кемерово-471, Березовский, Топки | МЭ ₁ Э ₂ Х ₂ СПЗК Ж ₁ Ж ₂ | III --- | Кемеровская (основная часть, см. также п. 299) | 12 | 665 | - |
| | | | 55 | 7 | | | | 106 | Кемеровская в целом | 15 | 763 | КрМ |
| 297 | Новокузнецкий Новокузнецк, Прокопьевск, Киселевск, Осинники, Междуреченск, Мыски (Прокопьевский, Новокузнецкий) | 20 | 1276 --- | 1195 --- | 81 --- | Новокузнецк-541, Прокопь- | МЛЭ ₁ Э ₂ Ч ₂ Ц ₁ Ц ₂ Х ₂ СПД ₂ ЗКЖ ₁ Ж ₂ | IV --- | Новокузнецкая | 20 | 1276 | Ав КрР --- |
| | | | 64 | 4 | | | | 106 | | | | АБ |
| 298 | Ленинск-Кузнецкий Ленинск-Кузнецкий (Промышленновский, Ленинск-Кузнецкий, Беловский) | 12 | 487 --- | 389 --- | 98 --- | Ленинск-Кузнецкий-132, Белово-112, Гурьевск, Салаир | МЭ ₁ Э ₂ Ч ₂ Ц ₁ Ц ₂ Х ₂ СПЗКЖ ₁ Ж ₂ | III --- | Ленинск-Кузнецкая | 12 | 487 | КР --- |
| | | | 41 | 8 | | | | 96 | | | | Аа |
| 299 | Анжеро-Судженский Анжеро-Судженск, Юрга, Тайга (Юргинский, Яшкинский, Яйский, Ижморский) | 12 | 319 --- | 247 --- | 72 --- | Анжеро-Судженск-105, Юрга-78, Тайга | МЭ ₁ Х ₂ СПД ₂ ЭЖ ₁ Ж ₂ | III --- | Анжеро-Судженская Кемеровская (часть, см. также п. 296) | 9 3 | 221 98 | КР --- |
| | | | 27 | 6 | | | | 96 | | | | Ав |
| 300 | Мариинский Мариинск (Мариинский, Тяжинский, Чебулинский, Тисульский) | 24 | 146 --- | 80 --- | 66 --- | Мариинск | Э ₁ Д ₁ Д ₂ ЭЖ ₁ Ж ₂ | III --- | - | - | - | - |
| | | | 6 | 3 | | | | 86 | | | | |
| 301 | Горношорский Таштагол и территория, подчиненная Таштагольскому горсовету | 16 | 65 --- | 54 --- | 11 --- | Таштагол | Ч ₁ | I --- | - | - | - | - |
| | | | 4 | <1 | | | | 2 | | | | |
| 302 | Новосибирская область Новосибирский Новосибирск, Искитим, Бердск (Новосибирский, Колыванский, Коченевский, Ордынский, Черепановский, | 51 | 1997 --- | 1656 --- | 341 --- | Новосибирск-1312, Бердск-67, Искитим-59, | МЛЭ ₁ Э ₂ Ч ₂ Ц ₂ Х ₂ С ПД ₂ ЭЛНКЖ ₁ Ж ₂ Ж ₃ | III --- | Новосибирская | 43 | 1933 | УС --- |
| | | | 39 | 7 | | | | 106 | | | | АБ |

| № п.п. | Экономические микрорайоны (ЭМ), города краевого, областного и окружного подчинения (административные районы) | Площадь ЭМ, тыс. км ² | Население ЭМ, тыс. чел. | | | Города, население, тыс. чел. | Производственная специализация ЭМ | Тип ЭМ табл. 2 прил. 4 | Первоочередные групповые системы населенных мест (ГСНМ) | | | |
|--------|--|----------------------------------|-------------------------|---------------------------------|-----------|---|--|------------------------|---|-------------------------------|----------------------|-----|
| | | | всего | в том числе | | | | | наименование | площадь, тыс. км ² | население, тыс. чел. | тип |
| | | | | плотность, чел./км ² | городское | | | | | | | |
| 1 | 2 | 3 | 4 | 5 | 6 | 7 | 8 | 9 | 10 | 11 | 12 | 13 |
| 303 | Искитимский, Маслянинский, Тогучинский, Мошковский, Болотнинский, Сузунский) <i>Чулымский</i> (Каргатский, Чулымский, Доволенский, Кочковский) | 21 | 104 | 26 | 78 | Обь, Тогучин, Черепаново, Болотное Чулым, Каргат | ПЗЛнЖ ₁ Ж ₃ | II бв | - | - | - | - |
| 304 | <i>Барабинский</i> Куйбышев, Барабинск (Куйбышевский, Барабинский, Убинский, Здвинский, Северный) | 49 | 187 | 89 | 98 | Куйбышев, Барабинск | МЭ ₂ ПЗЛнЖ ₁ Ж ₃ | II 7 | - | - | - | - |
| 305 | <i>Карасукский</i> (Купинский, Баганский, Карасукский, Краснозерский) | 19 | 148 | 53 | 95 | Карасук, Купино | ПЗЖ ₁ Ж ₃ | II бв | - | - | - | - |
| 306 | <i>Татарский Новосибирской обл.</i> (Татарский, Чистоозерный, Чановский, | 38 | 182 | 48 | 134 | Татарск | ПЗЛнЖ ₁ Ж ₃ | II бв | - | - | - | - |
| 307 | Усть-Таркский, Венгеровский, Кыштовский) Омская область <i>Омский</i> Омск, Калачинск, Исилькуль (Омский, Саргатский, Горьковский, Любинский, Кормиловский, Марьяновский, Шербакульский, Одесский, Таврический, Павлоградский, Калачинский, Нижнеомский, Оконешниковский, Исилькульский, Москаленский, Полтавский) | 45 | 1553 | 1134 | 419 | Омск-1014, МЛН ₂ Э ₂ Х ₂ ПЗКЖ ₁ Исилькуль, Ж ₂ Ж ₃ Ж ₄ Калачинск | III 10a | Омская | 36 | 1460 | УС Ав | |
| 308 | <i>Называевский</i> Называевск, Тюкалинск (Называевский, Тюкалинский, Крутинский) | 19 | 100 | 33 | 67 | Называевск, Тюкалинск | ЛПЗЖ ₁ Ж ₄ | II бв | - | - | - | - |
| 309 | <i>Тарский</i> Тара (Тарский, Седельниковский, Знаменский, Муромцевский, Колосовский, Большереченский) | 39 | 164 | 43 | 121 | Тара | ПД ₂ ЗЖ ₁ Ж ₄ | II бв | - | - | - | - |
| 310 | <i>Усть-Ишимский</i> (Усть-Ишимский, Тевризский, Большееуковский) | 27 | 53 | - | 53 | - | ПД ₂ Ж ₁ | II 3 | - | - | - | - |
| 311 | <i>Южно-Омский</i> (Русско-Полянский, Нововаршавский, Черлакский) | 10 | 85 | 19 | 66 | - | ПЗЖ ₁ Ж ₃ Ж ₄ | II бв | - | - | - | - |
| 312 | Томская область <i>Томский</i> Томск (Томский, Кожевниковский, Ше- | 57 | 603 | 455 | 148 | Томск-421 | МЭ ₂ Х ₂ ПРЗКЖ ₁ Ж ₂ | III 10б | Томская (основная часть, см | 21 | 546 | - |

| № п.п. | Экономические микро-районы (ЭМ), города краевого, областного и окружного подчинения (административные районы) | Площадь ЭМ, тыс. км ² | Население ЭМ, тыс. чел. | | | Города, население, тыс. чел. | Производственная специализация ЭМ | Тип ЭМ табл. 2 прил. 4 | Первоочередные групповые системы населенных мест (ГСНМ) | | | | |
|--------------------------|--|----------------------------------|-------------------------|----------------------------------|------------|--|---|------------------------|---|-------------------------------|-----------------------|-----|-----------|
| | | | всего | в том числе | | | | | наименование | площадь, тыс. км ² | насе-ление, тыс. чел. | тип | |
| | | | | плот-ность, чел./км ² | город-ское | | | | | | | | сель-ское |
| 1 | 2 | 3 | 4 | 5 | 6 | 7 | 8 | 9 | 10 | 11 | 12 | 13 | |
| | гарский, Кривошеинский, Молчановский, Бакчарский) | | | | | | | | также п. 313) | | | | |
| | | | | | | | | | Томская в целом | 42 | 618 | КрС | |
| 313 | Асиновский Асино (Асиновский, Первомайский, Тегульдетский, Зырянский, Верхнекетский) | 82 | 120 | 45 | 75 | Асино | Д ₁ Д ₂ РЖ ₁ | 1 2 | Томская (часть, см. также п. 312) | 21 | 72 | Ав | — |
| 314 | Колпашевский Колпашево (Колпашевский, Чаинский, Парабельский) | 61 | 84 | 37 | 47 | Колпашево | ПД ₂ РЖ ₁ | 1 2 | — | — | — | — | — |
| 315 | Каргасокский (Каргасокский) | 87 | 27 | 7 | 20 | — | Д ₂ РЖ ₁ | 1 1 | — | — | — | — | — |
| 316 | Стрежевой Стрежевой (Александровский) | 30 | 32 | 23 | 9 | Стрежевой | Н ₁ РОл | 1 2 | — | — | — | — | — |
| Тюменская область | | | | | | | | | | | | | |
| 317 | Тюменский Тюмень, Ялуторовск, (Тюменский, Нижнетавдинский, Ярково-ский, Армизонский, Ялуторовский, Омутинский, Исетский, Юргинский, Заводоуковский, Упоровский) | 42 | 723 | 466 | 257 | Тюмень—359, Ялуторовск, Заводоуковский | МЛЭ ₁ Э ₂ СПД ₂ З ЛнЖ ₁ Ж ₂ | II 106 | Тюменская | 25 | 640 | КрС | Ав |
| 318 | Ишимский Ишим (Ишимский, Абатский, Голышмановский, Викуловский, Аромашевский, Сорочкинский, Бердюжский, Казанский, Сладковский) | 36 | 270 | 90 | 180 | Ишим—63 | МЛПЗЛнКЖ ₁ Ж ₂ | II 6в | — | — | — | — | — |
| 319 | Тобольский Тобольск (Тобольский, Уватский, Вагайский) | 84 | 167 | 68 | 99 | Тобольск—62 | МН ₂ ПД ₂ Ж ₁ | 1 2 | — | — | — | — | — |
| 320 | Урайский Урай (Кондинский, Советский) | 84 | 107 | 81 | 26 | Урай | Н ₁ Д ₁ Д ₂ РОхОл | 1 2 | — | — | — | — | — |
| 321 | Нижневартовский Нижневартовск (Нижневартовский) | 86 | 148 | 139 | 9 | Нижневартовск—109 | Н ₁ Н ₂ Д ₂ РОхОл | 1 2 | — | — | — | — | — |
| 322 | Сургутский Сургут, Нефтеюганск (Сургутский) | 162 | 203 | 166 | 37 | Сургут—107, Нефтеюганск—52 | Н ₁ Н ₂ Э ₂ СД ₂ РОхОл | 1 2 | — | — | — | — | — |
| 323 | Ханты-Мансийский Ханты-Мансийск (Ханты-Мансийский, Октябрьский, Березовский) | 191 | 111 | 60 | 51 | Ханты-Мансийск | Н ₁ Д ₂ РОхОл | 1 1 | — | — | — | — | — |
| 324 | Салехардский Салехард, Лябьтнанги (Ямальский, Приуральский, Шурышкарский) | 260 | 75 | 43 | 32 | Салехард, Лябьтнанги | СД ₂ РОхОл | 1 1 | — | — | — | — | — |

| № п.п. | Экономические микро-районы (ЭМ), города краевого, областного и окружного подчинения (административные районы) | Площадь ЭМ, тыс. км ² | Население ЭМ, тыс. чел. | | | Города, население, тыс. чел. | Производственная специализация ЭМ | Тип ЭМ табл. 2 прил. 4 | Первоочередные групповые системы населенных мест (ГСНМ) | | | |
|---|---|----------------------------------|-------------------------|---------------------------------|---------------|------------------------------|-----------------------------------|------------------------|---|-------------------------------|----------------------|-----|
| | | | всего | в том числе | | | | | наименование | площадь, тыс. км ² | население, тыс. чел. | тип |
| | | | | плотность, чел./км ² | городское | | | | | | | |
| 1 | 2 | 3 | 4 | 5 | 6 | 7 | 8 | 9 | 10 | 11 | 12 | 13 |
| 325 | Надымский Надым (Тазовский, Надымский, Пуровский, Красноселькупский) | 490 | 83 — <1 | 37 — — | 46 — <1 | Надым | Н ₁ СРОхОл | I — 1 | — | — | — | — |
| Всего по Западно-Сибирскому экономическому району | | 2427 | 12959 | 8769 | 4190 | — | — | — | — | 263 | 8830 | — |

Х. ВОСТОЧНО-СИБИРСКИЙ ЭКОНОМИЧЕСКИЙ РАЙОН

| № п.п. | Экономические микро-районы (ЭМ), города республиканского, краевого, областного и окружного подчинения (административные районы) | Площадь ЭМ, тыс. км ² | Население ЭМ, тыс. чел. | | | Города, население, тыс. чел. | Производственная специализация ЭМ | Тип ЭМ табл. 2 прил. 4 | Первоочередные групповые системы населенных мест (ГСНМ) | | | |
|--------------------------|---|----------------------------------|-------------------------|--------------------------------|------------|--|---|------------------------|---|-------------------------------|-----------------------|----------|
| | | | всего | в том числе | | | | | наименование | площадь, тыс. км ² | насе-ление, тыс. чел. | тип |
| | | | | плотность, чел/км ² | город-ское | | | | | | | |
| 1 | 2 | 3 | 4 | 5 | 6 | 7 | 8 | 9 | 10 | 11 | 12 | 13 |
| Красноярский край | | | | | | | | | | | | |
| 326 | Красноярский Красноярск, Дивногорск (Емельяновский, Сухобузимский, Большемуртинский, Манский, Балахтинский, Новоселовский) | 48 | 1035 22 | 897 | 138 3 | Красно-ярск – 796, Дивногорск | МЭ ₂ Ч ₂ Ц ₂ Х ₂ СД ₁ З КЖ ₁ Ж ₂ Ж ₃ | 1У 106 | Краснояр-ская | 32 | 991 | УС Ав |
| 327 | Ачинский Ачинск, Боготол, Назарово (Ачинский, Большееулуйский, Бирилюсский, Тюхтетский, Боготольский, Козульский, Назаровский, Ужурский, Шарыповский) | 52 | 403 8 | 257 | 146 3 | Ачинск – 117, Назарово – 54, Ужур, Боготол | МН ₂ Э ₁ Э ₂ Ц ₂ СПД ₁ РЗКЖ ₁ Ж ₃ | III 96 | Ачинская | 30 | 319 | КР Ав |
| 328 | Канский Канск, Заозерный (Канский, Иланский, Нижнеингашский, Рыбинский, Уярский. | 73 | 437 6 | 214 | 223 3 | Канск – 101, Иланский, Уяр, Заозерный | МЛЭ ₁ СПД ₁ Д ₂ РЗК Ж ₁ Ж ₃ | II 7 | Канская | 33 | 353 | КР Ав |

| № п.п. | Экономические микро-районы (ЭМ), города республиканского, краевого, областного и окружного подчинения (административные районы) | Площадь ЭМ, тыс. км ² | Население ЭМ, тыс. чел. | | | Города, население, тыс. чел. | Производственная специализация ЭМ | Тип ЭМ табл. 2 прил. 4 | Первоочередные групповые системы населенных мест (ГСНМ) | | | |
|--------|---|----------------------------------|-------------------------|---------------------------------|------------|--|---|------------------------|---|-------------------------------|-----------------------|-----------|
| | | | всего | в том числе | | | | | наименование | площадь, тыс. км ² | насе-ление, тыс. чел. | тип |
| | | | | плотность, чел./км ² | город-ское | | | | | | | |
| 1 | 2 | 3 | 4 | 5 | 6 | 7 | 8 | 9 | 10 | 11 | 12 | 13 |
| | Партизанский, Саянский, Ирбейский, Абанский, Дзержинский, Тасеевский) | | | | | | | | | | | |
| 329 | Абаканский Абакан, Черногорск, Саяногорск (Усть-Абаканский, Бейский, Алтайский) | 15 | 336 | 267 | 69 | Абакан—128, Черногорск—71, Саяногорск, Сорск | МЛЭ ₁ Э ₂ СПД ₂ ЭЖ ₁ Ж ₂ Ж ₃ | II 96 | Абакан-ская | 10 | 273 | КР АБ |
| 330 | Ширинский (Ширинский, Орджоникидзевский, Богградский) | 18 | 80 | 31 | 49 | — | ЭЖ ₁ Ж ₂ Ж ₃ | II 6в | — | — | — | — |
| 331 | Абазинский (Аскафзский, Таштыпский) | 28 | 84 | 43 | 41 | Абаза | Ч ₁ Д ₁ Ж ₁ Ж ₂ Ж ₃ | I — | — | — | — | — |
| 332 | Минусинский Минусинск (Минусинский, Шушенский, Ермаковский, Курагинский, Каратузский, Идринский, Краснотуранский) | 78 | 250 | 105 | 145 | Минусинск—56, Артемовск | МЛЧ ₁ ПД ₁ ЭЖ ₁ Ж ₂ Ж ₃ Ж ₄ | II 3 | — | — | — | — |
| 333 | Богучанский (Богучанский, Кежемский) | 88 | 66 | 4 | 62 | — | Д ₁ РОл | I 1 | — | — | — | — |
| 334 | Лесосибирский Енисейск, Лесосибирск (Енисейский, Качинский, Пировский, Мотыгинский, Северо-Енисейский) | 184 | 180 | 113 | 67 | Лесосибирск, Енисейск | МД ₁ Д ₂ Д ₃ РЖ ₁ Ол | I 1 | — | — | — | — |
| 335 | Игарский Игарка (Туруханский) | 182 | 33 | 19 | 14 | Игарка | Д ₂ РОл | I 1 | — | — | — | — |
| 336 | Норильский Норильск, Дудинка | 228 | 262 | 259 | 3 | Норильск—180, Дудинка | Э ₁ Э ₂ Ц ₁ Ц ₂ СРОхОл | I 2 | Нориль-ская | 20 ² | 260 | КМ Ав |
| 337 | Хатангский (Хатангский) | 336 | 8 | — | 8 | — | РОхОл | I — | — | — | — | — |
| 338 | Усть-Енисейский (Усть-Енисейский, Диксонский) | 303 | 8 | 4 | 4 | — | Н ₁ РОхОл | I — | — | — | — | — |
| 339 | Илимтйский (Илимтйский) | 494 | 9 | 6 | 3 | — | СРОхОл | I 1 | — | — | — | — |
| 340 | Подкаменно-Тунгусский (Байкитский, Тунгусско-Чунский) | 274 | 7 | — | 7 | — | РОхОл | I 1 | — | — | — | — |
| 341 | Иркутская область Иркутск, Ангарск, Шелехов (Иркутский, Слюдянский, Ольхонский) | 37 | 955 | 896 | 59 | Иркутск—550, Ангарск—239, Шелехов, Слюдянка, Байкальск | МЛН ₂ Э ₂ Ц ₂ Х ₂ СПД ₂ Д ₂ Д ₃ Ж ₁ Ж ₂ Ж ₃ | IУ 106 | Иркут-ская | 14 | 902 | КрР АБ |
| 342 | Усолье-Сибирский Черемхово, Усолье-Сибирское (Усольский, | 37 | 408 | 250 | 158 | Усолье-Сибирское—103, Че- | МЭ ₁ Э ₂ Х ₁ Х ₂ СПД ₂ ЭЖ ₁ Ж ₂ Ж ₃ | II 96 | Усолье-Си-бирская | 19 | 313 | КР АБ |

| № п.п. | Экономические микрорайоны (ЭМ), города республиканского, краевого, областного и окружного подчинения (административные районы) | Площадь ЭМ, тыс. км ² | Население ЭМ, тыс. чел. | | | Города, население, тыс. чел. | Производственная специализация ЭМ | Тип ЭМ табл. 2 прил. 4 | Первоочередные групповые системы населенных мест (ГСНМ) | | | |
|--------|--|----------------------------------|-------------------------|---------------------------------|-----------|--|---|------------------------|---|-------------------------------|----------------------|----------|
| | | | всего | в том числе | | | | | наименование | площадь, тыс. км ² | население, тыс. чел. | тип |
| | | | | плотность, чел./км ² | городское | | | | | | | |
| 1 | 2 | 3 | 4 | 5 | 6 | 7 | 8 | 9 | 10 | 11 | 12 | 13 |
| | Черемховский, Аларский, Боханский, Нукутский, Осинский, Заларинский) | | | | | ремхово-77, Свирск | | - | | | | |
| 343 | <i>Верхнеленский</i> (Качугский, Жигаловский, Эхирит-Булагатский, Баяндаевский) | 63 | 76 1 | 25 | 51 <1 | - | МЛСПЗЖ ₁ Ж ₂ Ж ₃ Ол | I 2 | - | - | - | - |
| 344 | <i>Зиминский</i> (Зима, Тулун (Зиминский, Тулунский, Куйтунский, Усть-Удинский) | 58 | 234 4 | 127 | 107 2 | Тулун-52, Зима | Э ₁ Х ₂ СПД ₁ Д ₂ ЗЖ ₁ Ж ₂ Ж ₃ | II 3 | - | - | - | - |
| 345 | <i>Тайшетский</i> (Тайшет, Нижнеудинск (Тайшетский, Чунский, Нижнеудинский) | 100 | 239 2 | 167 | 72 <1 | Нижнеудинск, Тайшет, Бирюсинск, Алзамай | СД ₁ Д ₂ Ж ₁ | I 2 | - | - | - | - |
| 346 | <i>Братский</i> (Братск, Усть-Илимск (Братский, Усть-Илимский, Нижне-Илимский) | 87 | 479 6 | 392 | 87 1 | Братск-214, Усть-Илимск-69, Желез- | Э ₂ Ч ₁ Ц ₁ СПД ₁ Д ₂ Д ₃ Ж ₁ | I 2 | Братская | 20 ² | 286 | КС Ав |
| 347 | <i>Усть-Кутский</i> (Усть-Кут (Усть-Кутский, Казачинско-Ленский, Киренский) | 112 | 114 1 | 83 | 31 <1 | ногорск-Илимский, Вихоревка Усть-Кут-50, Киренск | МД ₁ Ж ₃ Ол | I 2 | - | - | - | - |
| 348 | <i>Катангский</i> (Катангский) | 139 | 6 <1 | - | 6 <1 | - | ОхОл | I 1 | - | - | - | - |
| 349 | <i>Бодайбинский</i> (Бодайбо (Бодайбинский, Мамско-Чуйский) | 135 | 49 <1 | 44 | 5 <1 | Бодайбо | Э ₂ Ц ₁ Ж ₃ Ол | I 1 | - | - | - | - |
| 350 | Читинская область <i>Читинский</i> (Чита (Читинский, Улеговский, Карымский) | 44 | 425 10 | 354 | 71 2 | Чита-303 | МЛЭ ₁ Э ₂ СПЖ ₁ Ж ₃ | II 106 | - | - | - | - |
| 351 | <i>Петровск-Забайкальский</i> (Петровск-Забайкальский, Хилокский, Красночуйский) | 51 | 119 2 | 65 | 54 1 | Петровск-Забайкальский, Хилок | МЧ ₂ ПД ₁ Ж ₁ Ж ₃ | I 2 | - | - | - | - |
| 352 | <i>Агинский</i> (Кыринский, Агинский, Дульдургинский, Могойтуйский, Ононский) | 48 | 119 2 | 20 | 99 2 | - | ПЗЖ ₁ Ж ₃ | II 56 | - | - | - | - |
| 353 | <i>Краснокаменский</i> (Борзя, Краснокаменск (Борзинский, Оловянинский, Забайкальский, Краснокаменский, Приаргунский, Нерчинско-Заводский, Калганский, Александрово-Заводский) | 50 | 263 5 | 146 | 117 2 | Краснокаменск-51, Борзя | МЭ ₁ Ц ₁ ПЗЖ ₁ Ж ₃ | III 86 | - | - | - | - |

| № п.п. | Экономические микро-районы (ЭМ), города республиканского, краевого, областного и окружного подчинения (административные районы) | Площадь ЭМ, тыс. км ² | Население ЭМ, тыс. чел. | | | Города, население, тыс. чел. | Производственная специализация ЭМ | Тип ЭМ табл. 2 прил. 4 | Первоочередные групповые системы населенных мест (ГСНМ) | | | |
|-----------------------|---|----------------------------------|-------------------------|---------------------------------|------------|---------------------------------------|---|------------------------|---|-------------------------------|------------------------|-----|
| | | | всего | в том числе | | | | | наименование | площадь, тыс. км ² | насе- ление, тыс. чел. | тип |
| | | | | плотность, чел./км ² | город-ское | | | | | | | |
| 1 | 2 | 3 | 4 | 5 | 6 | 7 | 8 | 9 | 10 | 11 | 12 | 13 |
| 354 | <i>Балейский</i> Балей (Балейский, Нерчинский, Шилкин-ский, Тунгокоченский) | 69 | 150 | 95 | 55 | Балей, Шилка, Нерчинск | МПРОхЖ ₁ Ж ₃ | Г 2 | - | - | - | - |
| 355 | <i>Сретенский</i> (Сретенский, Чер-нышевский, Шелопу-гинский, Газимуро-заводский) | 47 | 111 | 63 | 48 | Сретенск | МЭ ₁ ПД ₂ Ж ₁ Ж ₃ | Г 2 | - | - | - | - |
| 356 | <i>Могочинский</i> (Могочинский, Тун-гиро-Олекминский) | 73 | <1 | 33 | 8 | Могоча | Ц ₁ Д ₁ РОхОл | Г 1 | - | - | - | - |
| 357 | <i>Удоканский</i> (Каларский) | 50 | 5 | - | 5 | | РОхОл | Г 1 | - | - | - | - |
| Бурятская АССР | | | | | | | | | | | | |
| 358 | <i>Улан-Удэнский</i> Улан-Удэ, Гусино-озерск (Улан-Удэнский, Заиграевский, Селен-гинский, Кабанский, Прибайкальский) | 49 | 545 | 404 | 141 | Улан-Удэ-300, Гуси-ноозерск, Бабушкин | МЛЭ ₁ Э ₂ СПД ₁ Д ₂ Д ₃ РЭЖ ₁ Ж ₃ | М 106 | Улан-Удэн-28 | 427 | КС Ав | |
| 359 | <i>Бичурский</i> (Мухоршибирский, Бичурский) | 11 | 56 | - | 56 | | Д ₁ ЗЖ ₁ Ж ₃ | П 56 | - | - | - | - |
| 360 | <i>Кяхтинский</i> (Кяхтинский, Джи-динский, Закаменский) | 30 | 109 | 41 | 68 | Кяхта, За-каменск | МЛЭ ₁ ПЭЖ ₁ Ж ₃ | П 6в | - | - | - | - |
| 361 | <i>Еравнинский</i> (Хоринский, Ерав-нинский, Кижингин-ский) | 52 | 65 | 10 | 55 | | Э ₁ РЖ ₁ Ж ₃ | Г 2 | - | - | - | - |
| 362 | <i>Баргузинский</i> (Баргузинский, Ку-румканский) | 31 | 45 | 13 | 32 | | Д ₁ РОхЖ ₁ Ж ₃ Ол | Г 2 | - | - | - | - |
| 363 | <i>Саянский</i> (Окинский, Тункин-ский) | 38 | 31 | 9 | 22 | | СЖ ₁ З | Г 1 | - | - | - | - |
| 364 | <i>Северо-Байкальский</i> (Северо-Байкаль-ский) | 65 | 38 | 32 | 6 | | РОхОл | Г 1 | - | - | - | - |
| 365 | <i>Баунтовский</i> (Баунтовский) | 76 | 12 | 4 | 8 | | ОхОл | Г 1 | - | - | - | - |
| Тувинская АССР | | | | | | | | | | | | |
| 366 | <i>Кызылский</i> Кызыл (Пий-Хем-ский, Тандинский, Кы-зылский, Улуг-Хемский, Каа-Хемский) | 65 | 157 | 86 | 71 | Кызыл-66, Туран, Шагонар | ЛЭ ₁ Э ₂ ПД ₁ ОхЖ ₁ Ж ₃ | Г 4 | - | - | - | - |
| 367 | <i>Южно-Тувинский</i> (Тес-Хемский, Эр-зинский, Овюрский) | 23 | 24 | - | 24 | | ОхЖ ₁ Ж ₃ | Г 4 | - | - | - | - |
| 368 | <i>Тоджинский</i> (Тоджинский) | 45 | 5 | - | 5 | | ОхЖ ₃ | Г 1 | - | - | - | - |

| № п.п. | Экономические микро-районы (ЭМ), города республиканского, краевого, областного и окружного подчинения (административные районы) | Площадь ЭМ, тыс. км ² | Население ЭМ, тыс. чел. | | | Города, население, тыс. чел. | Производственная специализация ЭМ | Тип ЭМ табл. 2 прил. 4 | Первоочередные групповые системы населенных мест (ГСНМ) | | | |
|---|---|----------------------------------|-------------------------|----------------------------------|-------------|------------------------------|---|------------------------|---|-------------------------------|-----------------------|-----|
| | | | всего | в том числе | | | | | наименование | площадь, тыс. км ² | насе-ление, тыс. чел. | тип |
| | | | | плот-ность, чел./км ² | город-ское | | | | | | | |
| 1 | 2 | 3 | 4 | 5 | 6 | 7 | 8 | 9 | 10 | 11 | 12 | 13 |
| 369 | Чаданский (Дзун-Хемчикский, Монгун-Тайгинский, Бай-Тайгинский, Барун-Хемчикский) | 37 | 80 2 | 27 | 53 1 | Ак-Дову-рак, Чадан | СД ₁ ОхЖ ₁ Ж ₃ | Г 4 | - | - | - | - |
| Всего по Восточно-Сибирскому экономическому району | | 4123 | 8158 | 5605 | 2553 | - | - | - | - | 206 | 4124 | - |

Х1. ДАЛЬНЕВОСТОЧНЫЙ ЭКОНОМИЧЕСКИЙ РАЙОН

| № п.п. | Экономические микро-районы (ЭМ), города республиканского, краевого, областного и окружного подчинения (административные районы) | Площадь ЭМ, тыс. км ² | Население ЭМ, тыс. чел. | | | Города, население, тыс. чел. | Производственная специализация ЭМ | Тип ЭМ табл. 2 прил. 4 | Первоочередные групповые системы населенных мест (ГСНМ) | | | | |
|--------|---|----------------------------------|-------------------------------|-----------|-------------|------------------------------|-----------------------------------|------------------------|---|------------------------------|---------------------|-----|--------------------------------|
| | | | всего | | в том числе | | | | наименование | площадь тыс. км ² | население тыс. чел. | тип | |
| | | | плотность чел/км ² | городское | сельское | | | | | | | | плотность, чел/км ² |
| 1 | 2 | 3 | 4 | 5 | 6 | 7 | 8 | 9 | 10 | 11 | 12 | 13 | |

Приморский край

| | | | | | | | | | | | | |
|-----|---|----|-----|-----|-----|----------------------------------|--|----------------|-----------------|---|-----|----------------|
| 370 | <i>Владивостокский</i> Владивосток, Артем (Хасанский, Надеждинский, Шкотовский) | 9 | 841 | 779 | 62 | Владивосток—550, Артем—69 | МЛЭ ₁ Э ₂ СПРТнЖ ₁ Кр | IУ — 106 | Владивостокская | 5 | 805 | КрМ — Ав |
| 371 | <i>Приханкайский</i> Уссурийск, Спасск-Дальний (Октябрьский, Михайловский, Уссурийский, Пограничный, Ханкайский, Хорольский, Черниговский, Спасский) | 28 | 463 | 246 | 217 | Уссурийск—147, Спасск-Дальний—53 | МЛЭ ₁ СПЗТнЖ ₁ | III — 96 | — | — | — | — |
| 372 | <i>Находкинский</i> Находка, Партизанск (Партизанский, Лазовский) | 12 | 258 | 220 | 38 | Находка—133, Партизанск | МЛЭ ₁ Э ₂ ПРКЖ ₁ | III — 3 | — | — | — | — |
| 373 | <i>Арсеньевский</i> Арсеньев (Анучинский, Чугуевский, Яковлевский) | 18 | 128 | 60 | 68 | Арсеньев—60 | СПД ₂ Д ₃ КЖ ₁ | II — 3 | — | — | — | — |

| № п.п. | Экономические микро-районы (ЭМ), города республиканского, краевого, областного и окружного подчинения (административные районы) | Площадь ЭМ, тыс. км ² | Население ЭМ, тыс. чел. | | | Города, население, тыс. чел. | Производственная специализация ЭМ | Тип ЭМ табл. 2 прил. 4 | Первоочередные групповые системы населенных мест (ГСНМ) | | | |
|--------|---|----------------------------------|-------------------------|--------------------------------|------------|--------------------------------|--|------------------------|---|-------------------------------|-----------------------|----------|
| | | | всего | в том числе | | | | | наименование | площадь, тыс. км ² | насе-ление, тыс. чел. | тип |
| | | | | плотность, чел/км ² | город-ское | | | | | | | |
| 1 | 2 | 3 | 4 | 5 | 6 | 7 | 8 | 9 | 10 | 11 | 12 | 13 |
| 374 | Дальнегорский (Ольгинский, Кавалеровский, Дальнегорский) | 15 | 104 | 90 | 14 | — | Ц ₁ Ц ₂ Х ₂ РКЖ ₁ | I 2 | — | — | — | — |
| 375 | Тернейский (Тернейский) | 27 | 11 | 8 | 3 | — | Д ₁ РОХЖ ₁ | I 1 | — | — | — | — |
| 376 | Дальнереченский Лесозаводск, Дальнереченск (Дальнереченский, Красноармейский, Пожарский, Кировский) | 57 | 174 | 97 | 77 | Лесозаводск, Дальнереченск | ЛЭ ₁ Э ₂ ПД ₂ КЖ ₁ Ж ₂ | I 2 | — | — | — | — |
| 377 | Хабаровский край Хабаровский Хабаровск, Амурск (Хабаровский, Нанайский, Амурский) | 75 | 677 | 594 | 83 | Хабаровск—528, Амурск | МН ₂ Э ₂ СПД ₁ Д ₂ Д ₃ РКЖ ₁ | IУ 106 | Комсомольская (часть, см. также п. 380) | 2 | 56 | — |
| 378 | Биробиджанский Биробиджан (Биробиджанский, Ленинский, | 36 | 190 | 130 | 60 | Биробиджан—69, Облучье | МЛСПД ₁ Д ₂ Д ₃ ЭТнЖ ₁ | III 3 | — | — | — | — |
| 379 | Облученский, Октябрьский, Смиловичский) Бикинский Бикин (Вяземский, Бикинский, им. Лазо) | 39 | 117 | 69 | 48 | Вяземский, Бикин | ЛЭ ₁ СД ₁ Д ₂ РКЖ ₁ | I 2 | — | — | — | — |
| 380 | Комсомольский Комсомольск-на-Амуре (Комсомольский, Солнечный) | 54 | 331 | 283 | 48 | Комсомольск-на-Амуре—264 | МН ₂ Ч ₂ Ц ₁ Д ₁ Д ₂ Р ОхОлЖ ₁ | I 2 | Комсомольская (основная часть, см. также п. 377) | 18 | 319 | — |
| 381 | Советскогаванский Советская Гавань (Советско-Гаванский, Ванинский) | 41 | 94 | 80 | 14 | Советская Гавань | МЭ ₂ Д ₁ Д ₂ Р. | I 2 | Комсомольская в целом | 20 | 375 | КС Ав |
| 382 | Ургальский (Верхнебурейский) | 67 | 46 | 34 | 12 | — | Э ₁ Э ₂ СД ₁ Ох | I 1 | — | — | — | — |
| 383 | Николаевский-на-Амуре Николаевск-на-Амуре (Николаевский, Ульчский, им. Полины Осипенко) | 90 | 85 | 42 | 43 | Николаевск-на-Амуре | МЭ ₂ Д ₂ РОХЖ ₁ Оп | I 1 | — | — | — | — |
| 384 | Охотский (Охотский) | 159 | 18 | 9 | 9 | — | РОхОл | I 1 | — | — | — | — |
| 385 | Аяно-Майский (Аяно-Майский, Тугуро-Чумиканский) | 264 | 7 | — | 7 | — | РОхОл | I 1 | — | — | — | — |
| 386 | Амурская область Благовещенский Благовещенск, Белогорск (Благовещенский, Ивановский, | 31 | 422 | 255 | 167 | Благовещенск—172, Белогорск—63 | МЛПД ₂ РЗКЖ ₁ | III 96 | — | — | — | — |

| № п.п. | Экономические микро-районы (ЭМ), города республиканского, краевого, областного и окружного подчинения (административные районы) | Площадь ЭМ, тыс. км ² | Население ЭМ, тыс. чел. | | | Города, население, тыс. чел. | Производственная специализация ЭМ | Тип ЭМ табл. 2 прил. 4 | Первоочередные групповые системы населенных мест (ГСНМ) | | | |
|--------|---|----------------------------------|-------------------------|---------------------------------|-----------|---------------------------------------|--|------------------------|---|-------------------------------|----------------------|----------|
| | | | всего | в том числе | | | | | наименование | площадь, тыс. км ² | население, тыс. чел. | тип |
| | | | | плотность, чел./км ² | городское | | | | | | | |
| 1 | 2 | 3 | 4 | 5 | 6 | 7 | 8 | 9 | 10 | 11 | 12 | 13 |
| | Тамбовский, Константиновский, Белогорский, Ромненский, Октябрьский, Серышевский) | | | | | | | | | | | |
| 387 | <i>Райчихинский</i> Райчихинск (Завитинский, Бурейский, Архаринский, Михайловский) | 28 | 148 | 101 | 47 | Райчихинск, Завитинск | МЭ, Э ₂ СПД ₁ Д ₂ Э КЖ ₁ | III 86 | - | - | - | - |
| 388 | <i>Тындинский</i> Тында (Тындинский, Сквородинский) | 92 | 117 | 85 | 32 | Тында, Сквородино | МЛПД ₁ ОхОл | I 2 | - | - | - | - |
| 389 | <i>Зейский</i> Зeya (Зейский) | 114 | 56 | 32 | 24 | Зeya | Э ₂ СД ₁ ОхОл | I 1 | - | - | - | - |
| 390 | <i>Свободненский</i> Шимановск, Свободный (Свободненский, Мазановский, Шимановский, Магдагачинский) | 51 | 182 | 128 | 54 | Свободный-75, Шимановск | МЛСПД ₁ ЭКЖ ₁ | I 2 | - | - | - | - |
| 391 | <i>Селемджинский</i> (Селемджинский) | 47 | 12 | 8 | 4 | - | Э ₁ Ох | I 1 | - | - | - | - |
| | Камчатская область | | | | | | | | | | | |
| 392 | <i>Петропавловск-Камчатский</i> Петропавловск-Камчатский, Елизово (Елизовский) | 41 | 281 | 262 | 19 | Петропавловск-Камчатский-215, Елизово | МЭ ₂ СПРОхОл | I 2 | Петропавловск-Камчатская | 41 | 281 | КС Ав |
| 393 | <i>Командорский</i> (Алеутский) | 2 | 1 | - | 1 | - | Р | I 1 | - | - | - | - |
| 394 | <i>Усть-Камчатский</i> (Быстринский, Мильковский, Усть-Камчатский) | 86 | 45 | 29 | 16 | - | ПД ₁ Д ₂ РОхОл | I 1 | - | - | - | - |
| 395 | <i>Западно-Камчатский</i> (Соболевский, Усть-Большерецкий) | 41 | 17 | 8 | 9 | - | РОхОл | I 1 | - | - | - | - |
| 396 | <i>Карагинский</i> (Карагинский, Олюторский) | 120 | 19 | 10 | 9 | - | Э ₁ РОхОл | I 1 | - | - | - | - |
| 397 | <i>Пенжинский</i> (Пенжинский) | 116 | 5 | - | 5 | - | РОхОл | I 1 | - | - | - | - |
| 398 | <i>Тигильский</i> (Тигильский) | 66 | 11 | 4 | 7 | - | Д ₁ РОхОл | I 1 | - | - | - | - |
| | Магаданская область | | | | | | | | | | | |
| 399 | <i>Магаданский</i> Магадан (Ольский, Хасынский, Омсукчанский) | 156 | 192 | 179 | 13 | Магадан-121 | МЭ ₁ Э ₂ СПРОхОл | I 2 | - | - | - | - |
| 400 | <i>Сусуманский</i> (Сусуманский, Ягоднинский, Тенькинский, Среднеканский) | 205 | 133 | 89 | 44 | Сусуман | МЭ ₁ Э ₂ СПОхОл | I 1 | - | - | - | - |

| № п.п. | Экономические микро-районы (ЭМ), города республиканского, краевого, областного и окружного подчинения (административные районы) | Площадь ЭМ, тыс. км ² | Население ЭМ, тыс. чел. | | | Города, население, тыс. чел. | Производственная специализация ЭМ | Тип ЭМ табл. 2 прил. 4 | Первоочередные групповые системы населенных мест (ГСНМ) | | | | |
|--------|--|----------------------------------|-------------------------|---------------------------------|-----------|------------------------------|---|--|---|-------------------------------|----------------------|-----|----------|
| | | | всего | в том числе | | | | | наименование | площадь, тыс. км ² | население, тыс. чел. | тип | |
| | | | | плотность, чел./км ² | городское | | | | | | | | сельское |
| 1 | 2 | 3 | 4 | 5 | 6 | 7 | 8 | 9 | 10 | 11 | 12 | 13 | |
| 401 | Северо-Эвенский (Северо-Эвенский) | 102 | 8 | 4 | 4 | -- | РОхОл | I | -- | -- | -- | -- | |
| 402 | Анадырский (Анадырский, Беринговский) | 297 | <1 | 41 | 33 | 8 | Анадырь | Э ₁ Э ₂ СПОхОл | I | -- | -- | -- | |
| 403 | Певекский (Билибинский, Чаунский) | 253 | <1 | 53 | 36 | 17 | Певек | Э ₂ Ц ₁ ОхОл | I | -- | -- | -- | |
| 404 | Шмидтовский (Иультинский, Шмидтовский, Провиденский, Чукотский) | 187 | <1 | 39 | 23 | 16 | -- | ОхОл | I | -- | -- | -- | |
| 405 | Сахалинская область Южно-Сахалинский (Южно-Сахалинск, Невельск, Холмск, Корсаков, Долинск, Углегорск (Корсаковский, Анивский, Невельский, Холмский, Долинский, Углегорский, Томаринский, Макаровский)) | 21 | 448 | 390 | 58 | 3 | Южно-Сахалинск - 140, Холмск, Корсаков, Невельск, Углегорск, Долинск, Шахтерск, Макаров, Горнозаводск, Чехов, Томари, Анива, Красногорск, Лесогорск | МЛЭ ₁ Э ₂ СПД ₃ РКЖ ₁ И | И | Южно-Сахалинская | 12 | 366 | КР Ав |
| 406 | Курильский (Курильский, Северо-Курильский, Южно-Курильский) | 11 | 21 | 10 | 11 | 1 | Северо-Курильск, Курильск | Р | I | -- | -- | -- | |
| 407 | Поронайский (Поронайск, Александровск-Сахалинский (Поронайский, Смирныховский, Александровск-Сахалинский, Тымовский)) | 28 | 118 | 83 | 35 | 1 | Поронайск, Александровск-Сахалинский | ЛЭ ₁ Д ₁ Д ₃ Р | I | -- | -- | -- | |
| 408 | Охинский (Охинский, Ноглинский) | 27 | 67 | 56 | 11 | <1 | Оха | МН ₁ СР | I | -- | -- | -- | |
| 409 | Якутская АССР Якутский (Орджоникидзевский, Усть-Алданский, Намский, Мегино-Кангаласский, Горный, Кобяйский) | 216 | 295 | 195 | 100 | <1 | Якутск - 152 | МН ₁ Э ₁ Э ₂ СПД ₂ ОхЖ ₁ Ол | I | Якутская | 36 | 232 | КС Ав |
| 410 | Нерюнгринский (Нерюнгри (Алданский)) | 250 | 109 | 97 | 12 | <1 | Нерюнгри, Алдан, Томмот | МЭ ₁ Э ₂ СД ₂ ОхОл | I | -- | -- | -- | |
| 411 | Индигоирский (Аллаиховский, Абыйский, Момский, Оймяконский) | 375 | <1 | 40 | 19 | 21 | -- | ПРОхОл | I | -- | -- | -- | |

| № п.п. | Экономические микро-районы (ЭМ), города республиканского, краевого, областного, и окружного подчинения (административные районы) | Площадь ЭМ, тыс. км ² | Население ЭМ, тыс. чел. | | | Города, население, тыс. чел. | Производственная специализация ЭМ | Тип ЭМ табл. 2 прил. 4 | Первоочередные групповые системы населенных мест (ГСНМ) | | | |
|---|--|----------------------------------|-------------------------|---------------------------------|-----------|------------------------------|---|------------------------|---|-------------------------------|----------------------|-----|
| | | | всего | в том числе | | | | | наименование | площадь, тыс. км ² | население, тыс. чел. | тип |
| | | | | плотность, чел./км ² | городское | | | | | | | |
| 1 | 2 | 3 | 4 | 5 | 6 | 7 | 8 | 9 | 10 | 11 | 12 | 13 |
| 412 | Колымский (Нижнеколымский, Среднеколымский, Верхнеколымский) | 280 | 29 | 19 | 10 | Среднеколымск | Э ₁ РОхОл | Г 1 | - | - | - | - |
| 413 | Оленекский (Анабарский, Оленекский) | 376 | 6 | - | 6 | - | РОхОл | Г 1 | - | - | - | - |
| 414 | Вилуйский (Верхневилуйский, Вилуйский, Сунтарский, Ленинский) | 211 | 91 | 24 | 67 | Вилуйск | Н ₁ Э ₁ Х ₁ ПОхОл | Г 1 | - | - | - | - |
| 415 | Булунский (Булунский, Жиганский) | 382 | 20 | 10 | 10 | - | РОхОл | Г 1 | - | - | - | - |
| 416 | Янский (Верхоянский, Усть-Янский) | 312 | 44 | 28 | 16 | Верхоянск | ПОхОл | Г 1 | - | - | - | - |
| 417 | Ленский (Мирный (Ленский, Мирнинский) | 243 | 100 | 87 | 13 | Мирный, Ленск | Э ₂ Ц ₁ СПД ₂ ОхОл | Г 1 | - | - | - | - |
| 418 | Олекминский (Олекминский) | 167 | 28 | 12 | 16 | Олекминск | ПД ₁ ОхОл | Г 1 | - | - | - | - |
| 419 | Томпонский (Амгинский, Алексеевский, Томпонский, Чурапчинский) | 196 | 60 | 10 | 50 | - | Э ₁ СПОхЖ ₁ | Г 1 | - | - | - | - |
| 420 | Усть-Майский (Усть-Майский) | 95 | 17 | 13 | 4 | - | Д ₁ Д ₂ ОхОл | Г 1 | - | - | - | - |
| Всего по Дальневосточному экономическому району | | 6216 | 6819 | 5081 | 1738 | - | - | - | - | 114 | 2059 | - |

X1a. КАЛИНИНГРАДСКАЯ ОБЛАСТЬ

| № п.п. | Экономические микро-районы (ЭМ), города областного подчинения (административные районы) | Площадь ЭМ, тыс. км ² | Население ЭМ, тыс. чел. | | | Города, население, тыс. чел. | Производственная специализация ЭМ | Тип ЭМ табл. 2 прил. 4 | Первоочередные групповые системы населенных мест (ГСНМ) | | | |
|--------|---|----------------------------------|-------------------------|---------------------------------|-----------|--|---|------------------------|---|-------------------------------|----------------------|----------|
| | | | всего | в том числе | | | | | наименование | площадь, тыс. км ² | население, тыс. чел. | тип |
| | | | | плотность, чел./км ² | городское | | | | | | | |
| 1 | 2 | 3 | 4 | 5 | 6 | 7 | 8 | 9 | 10 | 11 | 12 | 13 |
| 421 | Калининградский (Калининград, Балтийск, Светлогорск, Светлый (Багратионовский, Гвардейский, Гурьевский, Зеленоградский, Полесский, Правдинский) | 8 | 594 | 485 | 109 | Калининград-355, Балтийск, Светлый, Гвардейск, Зеленоградск, Пионерский, | МН ₁ Д ₃ РКЖ ₁ Ж ₂ Кр | И 10а | Калининградская | 8 | 594 | КМ АБ |

| № п.п. | Экономические микро-районы (ЭМ), города областного подчинения (административные районы) | Площадь ЭМ, тыс. км ² | Население ЭМ, тыс. чел. | | | Города, население, тыс. чел. | Производственная специализация ЭМ | Тип ЭМ табл. 2 прил. 4 | Первоочередные групповые системы населенных мест (ГСНМ) | | | |
|----------------|--|----------------------------------|-------------------------|---------------------------------|-----------|---|--|------------------------|---|-------------------------------|----------------------|----------|
| | | | всего | в том числе | | | | | наименование | площадь, тыс. км ² | население, тыс. чел. | тип |
| | | | | плотность, чел./км ² | городское | | | | | | | |
| 1 | 2 | 3 | 4 | 5 | 6 | 7 | 8 | 9 | 10 | 11 | 12 | 13 |
| 422 | <i>Советский</i> Советск, Неман (Славский, Краснознаменский, Неманский) | 3 | 97 --- | 60 --- | 37 --- | Светлогорск, Мамоново, Полесск, Багратионовск, Гурьевск, Правдинск, Ладущкин, Приморск Советск, Неман, Славск, Краснознаменск | Э ₁ ПД ₃ КЖ ₁ | III --- | - --- | - --- | - --- | - --- |
| 423 | <i>Черняховский</i> Гусев, Черняховск (Гусевский, Нестеровский, Озерский, Черняховский) | 4 | 116 --- | 72 --- | 44 --- | Черняховск, Гусев, Озерск, Нестеров | МПД ₂ КЖ ₁ | III --- | - --- | - --- | - --- | - --- |
| Всего по РСФСР | | 16978 | 137551 | 95374 | 42177 | - | - | - | - | 1657 | 89810 | - |

УКРАИНСКАЯ ССР

ХИ. ЮГО-ЗАПАДНЫЙ ЭКОНОМИЧЕСКИЙ РАЙОН

| № п.п. | Экономические микро-районы (ЭМ), города республиканского и областного подчинения (административные районы) | Площадь ЭМ, тыс. км ² | Население ЭМ, тыс. чел. | | | Города, население, тыс. чел. | Производственная специализация ЭМ | Тип ЭМ табл. 2 прил. 4 | Первоочередные групповые системы населенных мест (ГСНМ) | | | | | | | |
|--------|--|----------------------------------|-------------------------|---------------------------------|-----------|---|---|------------------------|---|-------------------------------|----------------------|-----|------------------|----|------|----------------------------|
| | | | всего | в том числе | | | | | наименование | площадь, тыс. км ² | население, тыс. чел. | тип | | | | |
| | | | | плотность, чел./км ² | городское | | | | | | | | сельское | | | |
| 1 | 2 | 3 | 4 | 5 | 6 | 7 | 8 | 9 | 10 | 11 | 12 | 13 | | | | |
| 424 | Киевский Киев, Борисполь, Бровары, Васильков, Ирпень, Фастов (Барышевский, Бориспольский, Бородянский, Броварский, Васильковский, Вышгородский, Кагарлыкский, Киево-Святошинский, Макаровский, Обуховский, Фастовский, Яготинский, Иванковский) | 14 | 3309 236 | 2676 | 633 45 | Киев—2144, Бровары—59, Фастов—51, Борисполь, Боярка, Васильков, Ирпень, Вишнево, Яготин, Вышгород, Украинка, Кагарлык, Обухов | МЛЭ ₂ Х ₂ СПД ₂ ЭТн Ж ₁ Ж ₂ | ГУ 10а | Киевская часть, см. также пп. 426, 427) | 14 | 3309 | — | Киевская в целом | 24 | 3920 | УМ ³ — А6 |
| 425 | Чернобыльский (Чернобыльский, Полесский) | 4 | 105 26 | 47 | 58 14 | Припять, Чернобыль | Э ₂ ЛнЖ ₁ Ж ₂ | II 7 | — | — | — | — | — | — | — | — |

| № п.п. | Экономические микрорайоны (ЭМ), города республиканского и областного подчинения (административные районы) | Площадь ЭМ, тыс. км ² | Население ЭМ, тыс. чел. | | | Города, население, тыс. чел. | Производственная специализация ЭМ | Тип ЭМ табл. 2 прил. 4 | Первоочередные групповые системы населенных мест (ГСНМ) | | | |
|--------------------------|---|----------------------------------|-------------------------|---------------------------------|-----------|--|---|------------------------|---|-------------------------------|----------------------|-----|
| | | | всего | в том числе | | | | | наименование | площадь, тыс. км ² | население, тыс. чел. | тип |
| | | | | плотность, чел./км ² | городское | | | | | | | |
| 1 | 2 | 3 | 4 | 5 | 6 | 7 | 8 | 9 | 10 | 11 | 12 | 13 |
| 426 | Переяслав-Хмельницкий | 2 | 72 | 27 | 45 | Переяслав-Хмельницкий | ЛПЗТнЖ ₁ Ж ₂ | II | Киевская | 2 | 72 | — |
| | Переяслав-Хмельницкий (Переяслав-Хмельницкий) | | 36 | | 22 | | | 6а | (часть, см. также пп. 424, 427) | | | |
| 427 | Белоцерковский | 9 | 582 | 265 | 317 | Белая Церковь—151, Сквирский, Ракивский, Мироновский, Богуславский, Таращанский, Володарский, Тетиевский, Ставищенский) | МЛПЗТнЖ ₁ Ж ₂ | III | Киевская | 8 | 539 | — |
| | Белая Церковь (Белоцерковский, Сквирский, Ракивский, Мироновский, Богуславский, Таращанский, Володарский, Тетиевский, Ставищенский) | | 65 | | 35 | | | 7 | (часть, см. также пп. 424, 426) | | | |
| Винницкая область | | | | | | | | | | | | |
| 428 | Винницкий | 11 | 1054 | 509 | 545 | Винница—314, Жмеринка, Хмельник (Жмеринский, Тывровский, Немировский, Липовецкий, Винницкий, Литинский, Калиновский, Казатинский, Хмель- | МЛХ ₂ СПЗТнЖ ₁ Ж ₂ | III | Винницкая | 11 | 1054 | — |
| | Винница, Жмеринка, Хмельник (Жмеринский, Тывровский, Немировский, Липовецкий, Винницкий, Литинский, Калиновский, Казатинский, Хмель- | | 96 | | 54 | | | 10а | (основная часть, см. также пп. 429, 430, 431) | | | |
| | ницкий, Погребещенский) | | | | | | | | Винницкая в целом | 14 | 1288 | КР |
| 429 | Могилев-Подольский | 5 | 382 | 71 | 311 | Могилев-Подольский, Бар | ЗТнЖ ₁ Ж ₂ | II | Винницкая | 1 | 78 | АБ |
| | Могилев-Подольский (Барский, Могилев-Подольский, Мурованокурловецкий, Шаргородский, Ямпольский) | | 76 | | 62 | | | 5а | (часть, см. также пп. 428, 430, 431) | | | |
| 430 | Тульчинский | 5 | 324 | 88 | 236 | Ладыжин, Тульчин | ЛЭ ₂ СПЗТнЖ ₁ Ж ₂ | II | Винницкая | 1 | 81 | — |
| | (Тульчинский, Томашпольский, Крыжопольский, Тростянецкий, Песчанский, Чечельницкий) | | 65 | | 47 | | | 6а | (часть, см. также пп. 428, 429, 431) | | | |
| 431 | Гайсинский | 5 | 286 | 52 | 234 | Гайсин, Бершадь | ПЗТнЖ ₁ Ж ₂ | II | Винницкая | 1 | 75 | — |
| | (Бершадский, Гайсинский, Тепликский, Ильинецкий, Оратовский) | | 57 | | 47 | | | 5а | (часть, см. также пп. 428, 429, 430) | | | |
| Волынская область | | | | | | | | | | | | |
| 432 | Луцкий | 7 | 558 | 295 | 263 | Луцк—137, Нововолынский, Владимир-Волынский, Локачинский, Киверцовский, Рожищенский, Владимир-Волынский, Иваничевский) | МЛЭ ₁ ПД ₂ ЗТнЖ ₁ Ж ₂ | III | Луцкая | 2 | 401 | СМ |
| | Луцк, Владимир-Волынский, Нововолынский (Луцкий, Гороховский, Локачинский, Киверцовский, Рожищенский, Владимир-Волынский, Иваничевский) | | 80 | | 38 | | | 9а | | | | Ав |
| 433 | Ковельский | 9 | 302 | 92 | 210 | Ковель, Любомль | МПД ₂ ЛнКЖ ₁ Ж ₂ | II | — | — | — | — |
| | Ковель (Ковельский, Старовыжевский, Любомльский, Маневичский, Турийский) | | 34 | | 23 | | | 6а | | | | |
| 434 | Камень-Каширский | 4 | 156 | 20 | 136 | Камень-Каширский | ПД ₂ ЛнКЖ ₁ | II | — | — | — | — |
| | (Камень-Каширский, Ратновский, Любешовский) | | 39 | | 34 | | | 5а | | | | |

| № п.п. | Экономические микрорайоны (ЭМ), города республиканского и областного подчинения (административные районы) | Площадь ЭМ, тыс. км ² | Население ЭМ, тыс. чел. | | | Города, население, тыс. чел. | Производственная специализация ЭМ | Тип ЭМ табл. 2 прил. 4 | Первоочередные групповые системы населенных мест (ГСНМ) | | | |
|----------------------------------|--|----------------------------------|-------------------------|---------------------------------|-----------|---|---|------------------------|---|-------------------------------|----------------------|----------|
| | | | всего | в том числе | | | | | наименование | площадь, тыс. км ² | население, тыс. чел. | тип |
| | | | | плотность, чел./км ² | городское | | | | | | | |
| 1 | 2 | 3 | 4 | 5 | 6 | 7 | 8 | 9 | 10 | 11 | 12 | 13 |
| Житомирская область | | | | | | | | | | | | |
| 435 | Житомирский Житомир, Бердичев, Новоград-Волынский, (Житомирский, Червоноармейский, Черняховский, Коростышевский, Радомишльский, Дзержинский, Любарский, Чудновский, Бердичевский, Андрушевский, Попельнянский, Ружинский, Володарско-Волынский, Новоград-Волынский, Барановский) | 18 | 1135 | 558 | 577 | Житомир-244, Бердичев-80, Новоград-Волынский, Коростышев, Радомишль, Андрушевка | МЛЭ ₁ Х ₂ ПД ₂ Д ₃ ЭТн III ЛНКЖ ₁ Ж ₂ | III 7 | Житомир-9 ская | 9 | 782 | СР Ав |
| 436 | Коростенский Коростень (Олевский, Овручский, Народичский, Лугинский, Коростенский, Малинский, Емильчинский) | 12 | 462 | 148 | 314 | Коростень-65, Малин, Овруч | МЛСПД ₃ ЛНКЖ ₁ | II 6а | - | - | - | - |
| Закарпатская область | | | | | | | | | | | | |
| 437 | Ужгородский Ужгород, Мукачево, (Береговский, Великоберезнянский, Виноградский, Воловецкий, Иршавский, Мукачевский, Перечинский, Свалявский, Ужгородский) | 7 | 759 | 310 | 449 | Ужгород-91, Мукачево-72, Берегово, Виноград, Свалява, Чоп | МЛЭ ₁ ПД ₂ ТнКВЖ ₃ Кр | II 7 | - | - | - | - |
| 438 | Хустский (Хустский, Тячевский, Раховский, Межгорский) | 6 | 396 | 127 | 269 | Хуст, Рахов, Тячев | ЛЭ ₂ Х ₁ Д ₂ Д ₃ ВЖ ₃ Кр | II 6а | - | - | - | - |
| Ивано-Франковская область | | | | | | | | | | | | |
| 439 | Ивано-Франковский Ивано-Франковск, Калуш, Яремча (Богородчанский, Галицкий, Долинский, Ивано-Франковский, Калушский, Надворнянский, Рогатинский, Рожнятовский, Тлумачский) | 8 | 915 | 375 | 540 | Ивано-Франковск-150, Калуш-60, Надворная, Долина, Болехов, Яремча, Тлумач, Рогатин, Галич | МЛН ₁ Н ₂ Э ₂ Х ₁ Х ₂ С ПД ₂ ЭЛнВЖ ₁ Ж ₃ | III 7 | Ивано-Франковская | 8 | 915 | СР АБ |
| 440 | Коломыйский Коломыя (Верховинский, Городенковский) Коломыйский, Снятынский, Косовский) | 6 | 417 | 110 | 307 | Коломыя-52, Городенка, Снятын, Косов | МЛН ₁ ПД ₂ ЭТнВЖ ₁ Ж ₃ | II 6а | - | - | - | - |
| Львовская область | | | | | | | | | | | | |
| 441 | Львовский Львов (Бродовский, Бусский, Городокский, Жидачевский, Золочевс- | 13 | 1678 | 959 | 719 | Львов-667, Новый Раздол, Броды, Зо- | МЛЭ ₂ Х ₁ Х ₂ СПД ₂ Д ₃ ЭТнЖ ₁ | IУ 10а | Львовская (основная часть, см. | 12 | 1608 | - |

| № п.п. | Экономические микро-районы (ЭМ), города республиканского и областного подчинения (административные районы) | Площадь ЭМ, тыс. км ² | Население ЭМ, тыс. чел. | | | Города, население, тыс. чел. | Производственная специализация ЭМ | Тип ЭМ табл. 2 прил. 4 | Первоочередные групповые системы населенных мест (ГСНМ) | | | |
|--------|--|----------------------------------|-------------------------|------------------------------------|-------------|------------------------------|-----------------------------------|------------------------|---|-------------------------------|------------------------|-----|
| | | | всего | в том числе | | | | | наименование | площадь, тыс. км ² | насе- ление, тыс. чел. | тип |
| | | | | плот- ность, чел./ км ² | город- ское | | | | | | | |
| 1 | 2 | 3 | 4 | 5 | 6 | 7 | 8 | 9 | 10 | 11 | 12 | 13 |

кий, Каменско-Бугский, Мостисский, Нестеровский, Николаевский, Перемышлянский, Пустомытовский, Яворовский)

лочев, Горо- родок, Яво- ров, Вин- ники, Нес- теров, Ни- колаев, Ходоров, Жидачев, Каменка- Бугская, Дубляны, Рава-Рус- ская, Буск, Мостиска, Судовая Вишня, Бобрка, Комарно, Перемыш- ляны

также пп. 442, 443)

Львовс- кая в це- лом 18 2181 КР --- АБ

| | | | | | | | | | | | | |
|--------------------------|---|----|-------------------|-----|------------------|---|--|------------------|---|---|-----|-----------------|
| 442 | <i>Дрогобычский</i> Дрогобыч, Стрый, Трускавец, Борислав, Самбор (Дрогобыч- ский, Сколевский, Стрыйский, Самбор- ский, Старосамбор- ский, Турковский) | 6 | 680 --- 113 | 302 | 378 --- 63 | Дрогобыч- 66, Стрый- 55, Бори- слав, Сам- бор, Трус- кавец, Стебник, Турка, Добро- миль, Ско- ле, Рудки, Старый Самбор, Хыров | МЛН ₁ Н ₂ Ж ₁ Х ₂ ПД ₂ ВЖ ₃ Кр | II --- 7 | Львовс- кая (часть, см. также пп. 441, 443) | 3 | 363 | - |
| 443 | <i>Червоноградский</i> Червоноград (Со- кальский, Радеховский) | 3 | 226 --- 75 | 113 | 113 --- 38 | Червоно- град-55, Сокаль, Сосновка, Радехов, Великие Мосты, Белз, Угнев | ЛЭ ₁ Х ₂ СПТнЖ ₁ | III --- 8а | Львовс- кая (часть, см. также пп. 441, 442) | 3 | 210 | - |
| Ровенская область | | | | | | | | | | | | |
| 444 | <i>Ровенский</i> Ровно, Дубно (Кос- топольский, Гошан- ский, Корецкий, Ровен- ский, Млиновский, Дуб- новский, Здолбунов- ский, Червоноармей- ский, Острожский, Бе- резновский) | 10 | 806 --- 81 | 338 | 468 --- 47 | Ровно- 179, Дубно, Здолбу- нов, Кос- тополь, Острог, Корец, Червоно- армейск | МЛЭ ₁ Х ₂ СПД ₂ ЗТн Ж ₁ Ж ₂ | III --- 7 | Ровенс- кая | 8 | 651 | СР --- Ав |
| 445 | <i>Сарненский</i> (Заречненский, Дуб- ровицкий, Владимире- цкий, Сарненский, Рокит- новский) | 10 | 315 --- 31 | 70 | 245 --- 24 | Сарны, Дубровица | Э ₁ Э ₂ Д ₂ КЖ ₁ Ж ₂ | II --- 6а | - | - | - | - |

| № п.п. | Экономические микро-районы (ЭМ), города республиканского и областного подчинения (административные районы) | Площадь ЭМ, тыс. км ² | Население ЭМ, тыс. чел. | | | Города, население, тыс. чел. | Производственная специализация ЭМ | Тип ЭМ табл. 2 прил. 4 | Первоочередные групповые системы населенных мест (ГСНМ) | | | |
|--------|--|----------------------------------|-------------------------|---------------------------------|-----------|------------------------------|-----------------------------------|------------------------|---|-------------------------------|-----------------------|-----|
| | | | всего | в том числе | | | | | наименование | площадь, тыс. км ² | насе-ление, тыс. чел. | тип |
| | | | | плотность, чел./км ² | городское | | | | | | | |
| 1 | 2 | 3 | 4 | 5 | 6 | 7 | 8 | 9 | 10 | 11 | 12 | 13 |

| | | | | | | | | | | | | |
|------------------------------|---|----|------------------|-----|------------------|---|---|------------------|---------------|----|-----|-----------------|
| Тернопольская область | | | | | | | | | | | | |
| 446 | Тернопольский Тернополь (Тернопольский, Бережанский, Збаражский, Зборовский, Козовский, Кременецкий, Лановецкий, Подволочисский, Тербовлянский, Шумский, Гусятинский) | 10 | 825 --- 82 | 288 | 537 --- 54 | Тернополь—144, Кременец, Бережаны, Тербовля, Збараж, Хоростков, Почаев, Копычинцы, Скалат, Зборов, Подгайцы | МЛСПЗТнЖ ₁ Ж ₂ | III --- 6а | Тернопольская | 8 | 632 | СР --- АБ |
| 447 | Чортковский (Чортковский, Монастырицкий, Бучачский, Борщовский, Залещицкий) | 4 | 338 --- 84 | 76 | 262 --- 65 | Чортков, Бучач, Залещики, Борщев, Монастыриска | ПЗТнЖ ₁ | II --- 6а | — | — | — | — |
| Хмельницкая область | | | | | | | | | | | | |
| 448 | Хмельницкий (Хмельницкий, Теофипольский, Красиловский, Староконстантиновский, Старосинявский, Волонисский, Городокский, Ярмолинский, Деражнянский, Летичевский, Винковецкий) | 11 | 821 --- 75 | 314 | 507 --- 46 | Хмельницкий—172, Староконстантинов, Красилов, Волочиск, Городок | МЛСПЗТнЖ ₁ Ж ₂ | III --- 6а | Хмельницкая | 10 | 768 | СР --- Ав |
| 449 | Шепетовский Шепетовка, Славута (Шепетовский, Славутский, Изяславский, Белогорский, Полонский) | 6 | 353 --- 59 | 131 | 222 --- 37 | Шепетовка, Славута, Полонное, Изяслав | СПД ₂ Д ₃ ЗТнЖ ₁ Ж ₂ | II --- 6а | — | — | — | — |
| 450 | Каменец-Подольский Каменец-Подольский (Каменец-Подольский, Чемаровецкий, Дунаевецкий, Новоушицкий) | 4 | 384 --- 96 | 115 | 269 --- 67 | Каменец-Подольский, Дунаевцы | МЛСПЗТнЖ ₁ Ж ₂ | II --- 6а | — | — | — | — |
| Черкасская область | | | | | | | | | | | | |
| 451 | Черкасский Черкассы, Смела, Канев (Черкасский, Драбовский, Каневский, Золотоношский, Чернобаевский, Корсунь-Шевченковский, Городищенский, Смелянский, Каменский, Чигиринский) | 10 | 878 --- 88 | 448 | 430 --- 43 | Черкассы—228, Смела—62, Золотоноша, Канев, Корсунь-Шевченковский, Городище, Каменка, Чигирин | МЛЭ ₂ Х ₂ ПЗТнЖ ₁ Ж ₂ | III --- 9а | Черкасская | 8 | 653 | СР --- Ав |
| 452 | Уманский Умань (Уманский, Христиновский, Монастырищенский, Жашковский, Маньковский, Тальновский) | 6 | 436 --- 73 | 148 | 288 --- 48 | Умань—79, Тальное, Жашков, Христиновка | МПЗТнЖ ₁ Ж ₂ | II --- 6а | — | — | — | — |

| № п.п. | Экономические микрорайоны (ЭМ), города республиканского и областного подчинения (административные районы) | Площадь ЭМ, тыс. км ² | Население ЭМ, тыс. чел. | | | Города, население, тыс. чел. | Производственная специализация ЭМ | Тип ЭМ табл. 2 прил. 4 | Первоочередные групповые системы населенных мест (ГСНМ) | | | |
|---|--|----------------------------------|-------------------------|---------------------------------|------------------|--|--|------------------------|---|-------------------------------|----------------------|-----|
| | | | всего | в том числе | | | | | наименование | площадь, тыс. км ² | население, тыс. чел. | тип |
| | | | | плотность, чел./км ² | городское | | | | | | | |
| 1 | 2 | 3 | 4 | 5 | 6 | 7 | 8 | 9 | 10 | 11 | 12 | 13 |
| 453 | <i>Шполянский</i> (Шполянский, Лысянский, Катеринопольский, Звенигородский) | 5 | 233 --- 46 | 91 | 142 --- 28 | Шпола, Звенигородка, Ватутино | МЭ ₁ ПЗТнЖ ₁ Ж ₂ | II --- 6а | - | - | - | - |
| 454 | Черниговская область <i>Черниговский</i> Чернигов (Черниговский, Репкинский, Городнянский, Шорский, Менский, Куликовский, Сосницкий, Корюковский, Козелецкий) | 11 | 729 --- 66 | 362 | 367 --- 33 | Чернигов – 238, Городня, Корюковка Шорс, Мена, Остер | МЛЭ ₁ Х ₂ ПД ₃ Лн КЖ ₁ Ж ₂ | III --- 7 | Чернигов-6 | 463 | СР --- | Ав |
| 455 | <i>Прилукский</i> Прилуки (Прилукский, Варвинский, Сребнянский, Талалаевский, Ичнянский) | 6 | 260 --- 43 | 116 | 144 --- 24 | Прилуки – 65, Ичня | МЛН ₁ Э ₁ ПЗТн Ж ₁ Ж ₂ | II --- 7 | - | - | - | - |
| 456 | <i>Нежинский</i> Нежин (Нежинский, Бобровицкий, Носов- | 9 | 381 --- 42 | 153 | 228 --- 25 | Нежин – 70, Бахмач, Носовка, Боб- | МЛПЗТнЖ ₁ Ж ₂ | II --- 7 | - | - | - | - |
| 457 | ский, Борзнянский, Бахмачский) <i>Новгород-Северский</i> (Новгород-Северский, Коропский, Семеновский) | 6 | 131 --- 22 | 34 | 97 --- 16 | ровица, Борзна Новгород-Северский, Семеновка | ЛПЛнКЖ ₁ Ж ₂ | II --- 6б | - | - | - | - |
| 458 | Черновицкая область <i>Черновицкий</i> Черновцы (Вижницкий, Глыбокский, Заставновский, Кельменецкий, Кицманский, Новоселицкий, Путильский, Сокирянский, Сторожинецкий, Хотинский) | 8 | 890 --- 111 | 337 | 553 --- 69 | Черновцы – 219, Сторожинец, Хотин, Сокиряны, Новоселица, Кицмань, Заставна, Вашковцы, Вижняца, Герца | МЛПД ₂ ЗТнВЖ ₁ Ж ₂ Ж ₃ | III --- 6а | Черновиц-5 | 694 | СМ --- | Ав |
| Всего по Юго-Западному экономическому району | | 270 | 21578 | 10165 | 11413 | - | - | - | - | 120 | 13348 | - |

XII. ДОНЕЦКО-ПРИДНЕПРОВСКИЙ ЭКОНОМИЧЕСКИЙ РАЙОН

| № п.п. | Экономические микрорайоны (ЭМ), города областного подчинения (административные районы) | Площадь ЭМ, тыс. км ² | Население ЭМ, тыс. чел. | | | Города, население, тыс. чел. | Производственная специализация ЭМ | Тип ЭМ табл. 2 прил. 4 | Первоочередные групповые системы населенных мест (ГСНМ) | | | |
|----------------------------------|--|----------------------------------|-------------------------|---------------------------------|-----------|---|---|------------------------|---|-------------------------------|----------------------|-----------------------|
| | | | всего | в том числе | | | | | наименование | площадь, тыс. км ² | население, тыс. чел. | тип |
| | | | | плотность, чел./км ² | городское | | | | | | | |
| 1 | 2 | 3 | 4 | 5 | 6 | 7 | 8 | 9 | 10 | 11 | 12 | 13 |
| Ворошиловградская область | | | | | | | | | | | | |
| 459 | Ворошиловградский Ворошиловград, Кировск, Коммунарск, Краснодон, Брянка, Стаханов, Свердловск, Ровеньки, Антрацит, Красный Луч (Славяносербский, Станицо-Луганский, Перевальский, Лутугинский, Краснодонский, Новоайдарский, Свердловский, Антрацитовский) | 12 | 1942 162 | 1749 | 193 16 | Ворошиловград—463, Коммунарск—120, Стаханов—108, Красный Луч—106, Свердловск—74, Брянка—63, Ровеньки—61, Антрацит—61, Краснодон, Кировск, Перевальск, Молодогвар- | МЛЭ ₁ Э ₂ Х ₂ СП Д ₂ ЗЖ ₁ | III 10а | Ворошиловградская | 12 | 1942 | КР ⁹ АБ |
| | | | | | | дейск, Суходольск, Червонопартизанск, Вахрушево, Теплогорск, Петровское, Лутугино, Счастье, Зимогорье, Артемовск, Алмазная, Зоринск, Александровск, Миусинск | | | | | | |
| 460 | Лисичанский Лисичанск, Рубежное, Первомайск, Северодонец (Сватовский, Кременецкий, Попаснянский) | 5 | 609 122 | 531 | 78 16 | Лисичанск—119, Северодонец—113, Рубежное—66, Первомайск, Попасная, Кременная, Золотое, Сватово, Горское, Новодружеск, Приволье | МЛН ₂ Э ₁ Э ₂ Х ₂ СПЗ ТнЖ ₁ | III 9а | Лисичанская | 5 | 609 | СР Аа |
| 461 | Старобельский (Старобельский, Белокуракинский, Троицкий, Новопсковский) | 6 | 165 28 | 54 | 111 18 | Старобельск | МПЗТнЖ ₁ | II 66 | — | — | — | — |
| 462 | Беловодский (Марковский, Беловодский, Меловский) | 4 | 71 18 | 23 | 48 12 | — | ЗТнЖ ₁ | II 66 | — | — | — | — |

| № п.п. | Экономические микро-районы (ЭМ), города областного подчинения (административные районы) | Площадь ЭМ, тыс. км ² | Население ЭМ, тыс. чел. | | | Города, население, тыс. чел. | Производственная специализация ЭМ | Тип ЭМ табл. 2 прил. 4 | Первоочередные групповые системы населенных мест (ГСНМ) | | | |
|---------------------------------|--|----------------------------------|-------------------------|-----------------------------------|-------------|---|---|------------------------|---|-------------------------------|------------------------|------------------------|
| | | | всего | в том числе | | | | | наименование | площадь, тыс. км ² | насе- ление, тыс. чел. | тип |
| | | | | плот- ность, чел./км ² | город- ское | | | | | | | |
| 1 | 2 | 3 | 4 | 5 | 6 | 7 | 8 | 9 | 10 | 11 | 12 | 13 |
| Днепропетровская область | | | | | | | | | | | | |
| 463 | Днепропетровский Днепропетровск, Днепродзержинск, Новомосковск, Синельниково (Днепропетровский, Царичанский, Магдалиновский, Новомосковский, Верхнеднепровский, Криничанский, Солонянский, Синельниковский) | 15 | 1929 129 | 1623 | 306 20 | Днепропетровск—1066, Днепродзержинск—250, Новомосковск—69, Синельниково, Вольногорск, Верхнеднепровск, Верховцево | МЛН ₁ Э ₂ Ч ₂ Х ₂ СП ЗТнКЖ ₁ Ж ₂ | IУ 10а | Днепропетровская (основная часть, см. также п. 464) | 15 | 1981 | — |
| | | | | | | | | | Днепропетровская в целом | 21 | 2278 | КрР ³ Аа |
| 464 | Павлоградский Павлоград (Павлоградский, Петропавловский, Межевский, Васильковский, Покровский) | 8 | 377 47 | 213 | 164 20 | Павлоград—107, Першотравенск, Терновка | МЭ ₁ СПЗТнЖ ₁ Ж ₂ | III 9а | Днепропетровская (часть, см. также п. 463) | 6 | 297 | — |
| 465 | Криворожский Кривой Рог, Желтые Воды (Криворожский, Широковский, Апостоловский, Софиевский, Пятихатский) | 6 | 1012 168 | 841 | 171 28 | Кривой Рог—650, Желтые Воды—52, Ингулец, Пятихатки, Апостолово | МЭ ₂ Ч ₁ Ч ₂ СПЗТн КБВЖ ₁ | IУ 10а | Криворожская | 5 | 960 | КС Ав |
| 466 | Никопольский Никополь, Марганец, Орджоникидзе (Никопольский, Томаковский) | 3 | 322 107 | 251 | 71 24 | Никополь—146, Марганец—50, Орджоникидзе | МЛЧ ₁ Ч ₂ СПЗТнКЖ ₁ | III 9а | Никопольская | 3 | 322 | СР Ав |
| Донецкая область | | | | | | | | | | | | |
| 467 | Донецкий Донецк, Дзержинск, Енакиево, Макеевка, Ясиноватая, Снежное, Торез, Харцызск, Шахтерск, Красноармейск, Селидово, Горловка (Старобешевский, Амвросиевский, Ясиноватский, Марьинский, Волновахский, Великоновоселковский, Шахтерский, Красноармейский) | 15 | 3424 228 | 3117 | 307 20 | Донецк—1021, Макеевка—436, Горловка—336, Енакиево—114, Торез—87, Шахтерск—70, Снежное—66, Красноармейск—60, Димитров—59, Харцызск—58, Дзержинск, Ясиноватая, Авдеевка, Волноваха, Докучаевск, Амвросиевка, Юнокоммунаровск, Селидово, Новогродовка, Курахово, Иловайск, | МЛЭ ₁ Э ₂ Ч ₂ Ц ₁ Х ₂ С ПЗТнЖ ₁ Ж ₂ | IУ 10а | Донецко-Краматорская (основная часть, см. также пп. 468, 469) | 15 | 3424 | — |
| | | | | | | | | | Донецко-Краматорская в целом | 23 | 4510 | КрР ³ Аа |

| № п.п. | Экономические микро-районы (ЭМ), города областного подчинения (административные районы) | Площадь ЭМ, тыс. км ² | Население ЭМ, тыс. чел. | | | Города, население, тыс. чел. | Производственная специализация ЭМ | Тип ЭМ табл. 2 прил. 4 | Первоочередные групповые системы населенных мест (ГСНМ) | | | |
|--------|--|----------------------------------|-------------------------|---------------------------------|------------|--|---|------------------------|---|-------------------------------|-----------------------|-----------|
| | | | всего | в том числе | | | | | наименование | площадь, тыс. км ² | насе-ление, тыс. чел. | тип |
| | | | | плот-ность чел./км ² | город-ское | | | | | | | |
| 1 | 2 | 3 | 4 | 5 | 6 | 7 | 8 | 9 | 10 | 11 | 12 | 13 |
| 468 | Ждановский Жданов, (Гельмановский, Володарский, Першотравневый, Новоазовский) | 4 | 666 166 | 570 | 96 24 | Кировское, Зугрэс, Красногоровка, Украинск, Моспино, Родинское, Горняк, Комсомольское, Ждановка, Угледорск, Марьянка, Артемово Жданов—503, Новоазовск | МЧ ₂ СПЗТнЖ ₁ Ж ₂ | ГУ 10а | Ждановская | 3 | 625 | КС Ав |
| 469 | Краматорский Славянск, Краматорск, Дружковка, Константиновка, Артемовск, Доброполье, Красный Лиман (Славянский, Краснолиманский, Константиновский, Артемовский, Добропольский, Александровский) | 8 | 1071 134 | 912 | 159 20 | Краматорск—178, Славянск—140, Константиновка—112, Артемовск—87, Дружковка—64, Дебальцево, Доброполье, Красный Лиман, Часов Яр, Белозерское, Северск, Белолижское, Карло-Либкнехтовск, Славяногорск | МЛЭ ₂ Ч ₂ Ц ₂ Х ₁ Х ₂ С ПЗТнЖ ₁ Ж ₂ | И 9а | Донецко-Краматорская (часть, см. также пп. 467, 468) | 7 | 1045 | — |
| 470 | Запорожская область Запорожский, Вольнянский, Новониколаевский, Ореховский, Васильевский, Каменско-Днепровский, Михайловский) | 10 | 1175 118 | 933 | 242 24 | Запорожье—781, Орехов, Каменка-Днепровская, Днепрорудное, Васильевка, Вольнянск | МЭ ₂ Ч ₁ Ч ₂ Ц ₂ Х ₂ ПЗ ТнЖ ₁ Ж ₂ | ГУ 10а | Запорожская (основная часть, см. также п. 471) | 10 | 1092 | — |
| 471 | Токмакский Токмак (Токмакский, Черниговский, Гуляйпольский, Пологовский) | 5 | 199 40 | 102 | 97 19 | Токмак, Пологи, Гуляйполе, Молочанск | МЛПЗТнЖ ₁ Ж ₂ | И 8а | Запорожская (часть, см. также п. 470) | 14 | 1264 | КрС Ав |
| 471 | Токмакский Токмак (Токмакский, Черниговский, Гуляйпольский, Пологовский) | 5 | 199 40 | 102 | 97 19 | Токмак, Пологи, Гуляйполе, Молочанск | МЛПЗТнЖ ₁ Ж ₂ | И 8а | Запорожская (часть, см. также п. 470) | 4 | 172 | — |

| № п.п. | Экономические микрорайоны (ЭМ), города областного подчинения (административные районы) | Площадь ЭМ, тыс. км ² | Население ЭМ, тыс. чел. | | | Города, население, тыс. чел. | Производственная специализация ЭМ | Тип ЭМ табл. 2 прил. 4 | Первоочередные групповые системы населенных мест (ГСНМ) | | | |
|--------|--|----------------------------------|-------------------------|---------------------------------|-----------|--|--|------------------------|---|-------------------------------|----------------------|----------|
| | | | всего | в том числе | | | | | наименование | площадь, тыс. км ² | население, тыс. чел. | тип |
| | | | | плотность, чел./км ² | городское | | | | | | | |
| 1 | 2 | 3 | 4 | 5 | 6 | 7 | 8 | 9 | 10 | 11 | 12 | 13 |
| 472 | Мелитопольский Мелитополь (Мелитопольский, Веселовский, Акимовский, Приазовский) | 7 | 321 46 | 194 | 127 18 | Мелитополь—161 | МПЗТнКБЖ ₂ | III 9а | Мелитопольская | 7 | 321 | СС Ав |
| 473 | Бердянский Бердянск (Бердянский, Приморский, Куйбышевский) | 5 | 250 50 | 154 | 96 19 | Бердянск—122, Приморск | МПЗТнКБЖ ₂ Кр | III 9а | Бердянская | 5 | 250 | СМ Ав |
| 474 | Кировоградская область Кировоградский Кировоград, Знаменка (Кировоградский, Компанеевский, Бобринешкий, Устиновский, Новгородковский, Долинский, Знаменский, Александровский, Маловисковский, Добровеличковский, Новомиргородский, Новоукраинский) | 14 | 770 55 | 413 | 357 26 | Кировоград—237, Знаменка, Новоукраинка, Долинская, Новомиргород, Малая Виска, Помощная, Бобринец | МЛСПЗТнЖ ₁ Ж ₂ | III 9а | Кировоградская | 6 | 502 | СР Ав |
| 475 | Александровский Александрия, Светловодск (Александровский, Петровский, Онуфриевский, Светловодский) | 5 | 284 57 | 178 | 106 21 | Александрия—82, ^о Светловодск | МЛЭ ₁ СПЗТнЖ ₁ Ж ₂ | III 8а | — | — | — | — |
| 476 | Гайворонский «Новоархангельский, Ольшанский, Гайворонский, Голованевский, Ульяновский) | 6 | 197 33 | 63 | 134 22 | Гайворон, Ульяновка | Ц ₂ СПЗТнЖ ₁ Ж ₂ | II 6а | — | — | — | — |
| 477 | Полтавская область Полтавский Полтава (Полтавский, Котелевский, Диканьский, Чутовский, Карловский, Новосанжарский, Машевский, Решетиловский, Шишацкий, Великобогачанский, Зеньковский) | 12 | 710 59 | 379 | 331 28 | Полтава—279, Карловка, Зеньков | МЛН ₁ ПЗТнЖ ₁ Ж ₂ | III 9а | Полтавская | 8 | 568 | СС Ав |
| 478 | Лубенский Лубны, Миргород (Лубенский, Миргородский, Оржицкий, Хорольский, Лохвицкий, Чернухинский, Пирятинский, Гребенковский, Гадячский) | 9 | 520 58 | 192 | 328 36 | Лубны—54, Миргород, Гадяч, Пирятин, Гребенка, Хорол, Лохвица, Червонозаводское | МЛН ₁ ПЗТнЖ ₁ Ж ₂ Кр | II 6а | — | — | — | — |
| 479 | Кременчугский Кременчуг, Комсомольск (Кременчугский, Козельщинский, Глобинский, Семшовский, Кобеляцкий) | 8 | 510 64 | 303 | 207 26 | Кременчуг—210, Комсомольск, Глобино, Кобеляки | МН ₂ Э ₂ Ц ₁ СПЗТнЖ ₁ Ж ₂ | III 6а | Кременчугская | 6 | 403 | СР Ав |
| 480 | Сумская область Сумский Сумы, Ахтырка (Сумский, Краснополь- | 9 | 690 77 | 404 | 286 32 | Сумы—228, Ахтырка, Лебедин, | МЛН ₁ Х ₂ ПЗТнЖ ₁ Ж ₂ | III 9а | Сумская | 6 | 564 | СР Ав |

| № п.п. | Экономические микро-районы (ЭМ), города областного подчинения (административные районы) | Площадь ЭМ, тыс. км ² | Население ЭМ, тыс. чел. | | | Города, население, тыс. чел. | Производственная специализация ЭМ | Тип ЭМ табл. 2 прил. 4 | Первоочередные групповые системы населенных мест (ГСНМ) | | | |
|--|---|----------------------------------|-------------------------|---------------------------------|------------|---|--|------------------------|---|-------------------------------|-----------------------|-----------|
| | | | всего | в том числе | | | | | наименование | площадь, тыс. км ² | насе-ление, тыс. чел. | тип |
| | | | | плотность, чел./км ² | город-ское | | | | | | | |
| 1 | 2 | 3 | 4 | 5 | 6 | 7 | 8 | 9 | 10 | 11 | 12 | 13 |
| | ский, Лебедянский, Тростянецкий, Великописаревский, Белопольский, Ахтырский) | | | | | Тростянец, Белополье, Ворожба | | | | | | |
| 481 | <i>Роменский</i> Ромны (Роменский, Липоводолинский, Недригайловский) | 4 | 192 48 | 68 31 | 124 31 | Ромны—52 | МЛПЗТнЖ ₁ Ж ₂ | II 6а | — | — | — | — |
| 482 | <i>Шосткинский</i> Шостка, Глухов (Шосткинский, Середино-Будский, Ямпольский, Глуховский) | 6 | 273 46 | 164 18 | 109 18 | Шостка—82, Глухов, Дружба, Середино-Буда | МХ ₂ СПКЖ ₁ Ж ₂ | III 8а | — | — | — | — |
| 483 | <i>Ковтопский</i> Ковтоп (Ковтопский, Бурмынский, Путивльский, Кролевецкий) | 5 | 308 62 | 140 34 | 168 34 | Ковтоп—82, Кролевец, Путивль, Бурмынь | МЛСПЗТнЖ ₁ Ж ₂ | II 7 | — | — | — | — |
| 484 | Харьковская область <i>Харьковский</i> Харьков, Чугуев (Харьковский, Дергачевский, Золочевский, Краснокутский, Богодуховский, Валковский, Нововодолажский, Шевченковский, Чугуевский, Волчанский, Готвальдовский, Первомайский, Балаклейский) | 17 | 2489 138 | 2010 26 | 479 26 | Харьков—1444, Балаклея, Люботин, Чугуев, Мерефа, Волчанск, Дергачи, Готвальд, Богодухов, Пивденное, Валки | МЛН ₁ Э ₂ Х ₂ СПД ₃ ЗТнЖ ₁ Ж ₂ | IV 10а | Харьковская | 17 | 2483 | КрМ АБ |
| 485 | <i>Купянский</i> Купянск (Купянский, Великобурлукский, Двуречанский) | 3 | 154 51 | 72 27 | 82 27 | Купянск | МПЗТнЖ ₁ Ж ₂ | II 7 | — | — | — | — |
| 486 | <i>Изюмский</i> Изюм (Изюмский, Боровский, Барвенковский) | 4 | 149 37 | 82 17 | 67 17 | Изюм—58, Барвенково | МСПЗТнЖ ₁ Ж ₂ | III 8а | — | — | — | — |
| 487 | <i>Лозовский</i> Лозовая (Близнюковский, Лозовский, Сахновщинский) | 4 | 167 56 | 90 26 | 77 26 | Лозовая | МПЗТнЖ ₁ Ж ₂ | III 8а | — | — | — | — |
| 488 | <i>Красноградский</i> (Красноградский, Кегичевский, Зацепиловский) | 3 | 103 34 | 39 21 | 64 21 | Красноград | Н ₁ ПЗТнЖ ₁ Ж ₂ | II 6а | — | — | — | — |
| Всего по Донецко-Приднепровскому экономическому району | | 221 | 21042 | 15864 | 5178 | — | — | — | — | 141 | 17555 | — |

| № п.п. | Экономические микро-районы (ЭМ), города областного подчинения (административные районы) | Площадь ЭМ, тыс. км ² | Население ЭМ, тыс. чел. | | | Города, население, тыс. чел. | Производственная специализация ЭМ | Тип ЭМ табл. 2 прил. 4 | Первоочередные групповые системы населенных мест (ГСНМ) | | | |
|--------|--|----------------------------------|-------------------------|-----------------------------------|-------------|--|---|------------------------|---|-------------------------------|------------------------|-----------|
| | | | всего | в том числе | | | | | наименование | площадь, тыс. км ² | насе- ление, тыс. чел. | тип |
| | | | | плот- ность, чел/ км ² | город- ское | | | | | | | |
| 1 | 2 | 3 | 4 | 5 | 6 | 7 | 8 | 9 | 10 | 11 | 12 | 13 |
| 489 | Крымская область <i>Симферопольский</i> Симферополь, Севасто-польский, Белогор-ский, Бахчисарайский, Кировский) | 7 | 960 137 | 708 36 | 252 --- | Симферо-поль-302, Севасто-поль-301, Бахчисарай Белогорск, Белока-менск, Стар-ый Крым | МЛЭ ₂ СПРТнКВ | III 10а | Симферо-польская (основная часть, см. также пп. 490, 491) | 6 | 903 | --- |
| 490 | <i>Евпаторийский</i> Евпатория (Сакский, Черноморский, Раздоль-ненский) | 5 | 267 53 | 152 --- | 115 23 | Евпатория-93, Саки | ЛН ₁ Х ₂ ПЗТнКВ Ж ₁ Ж ₄ Кр | III 11 | Симферо-польская (часть, см. также пп. 489, 491) | 3 | 202 | --- |
| 491 | <i>Южно-Крымский</i> Ялта, Алушта, Фео-досия (Судакский) | 2 | 324 162 | 295 --- | 29 14 | Ялта-80, Феодосия-76, Алушта, Алушка | МЛСПКВЖ ₄ Кр | III 11 | Симферо-польская (часть, см. также пп. 489, 490) | 2 | 200 | --- |
| 492 | <i>Джанкойский</i> Джанкой, Краснопе-рекопск (Джанкойский, Красногвардейский, Нижнегорский, Перво-майский, Советский) | 10 | 412 41 | 142 --- | 270 27 | Джанкой, Краснопе-рекопск | МН ₁ Э ₂ Х ₂ ПЗТнК ВЖ ₁ Ж ₄ | II 6а | --- | --- | --- | --- |
| 493 | <i>Керченский</i> Керчь (Ленинский) | 3 | 220 73 | 170 --- | 50 17 | Керчь-157 | МЧ ₁ Х ₁ СРЗТнКВ Ж ₁ Ж ₄ | III 9а | --- | --- | --- | --- |
| 494 | Николаевская область <i>Николаевский</i> Николаев (Николаев-ский, Снитгиревский, Баштанский, Березнего-ватский, Новоодесский, Жовтневый, Березанский, Очаковский, Казанков-ский, Новобугский) | 15 | 835 56 | 557 --- | 278 18 | Николаев-440, Снитгиревка, Но-вый Буг, Очаков, Но-вая Одесса | МЛЭ ₂ СПРЗТнКБ ВЖ ₁ | III 10а | Николаев-ская | 11 | 741 | КС Ав |
| 495 | <i>Первомайский</i> Первомайск (Перво-майский, Кривоозер-ский, Вradiевский, Доманевский, Арбу-зньский) | 5 | 250 50 | 125 --- | 125 25 | Перво-майск-72 | МЛПЗТнЖ ₁ | III 8а | --- | --- | --- | --- |
| 496 | <i>Вознесенский</i> Вознесенск (Возне-сенский, Веселиновский, Еланецкий, Братский) | 5 | 158 32 | 68 --- | 90 18 | Вознесенск | ЛПЗТнЖ ₁ | II 7 | --- | --- | --- | --- |
| 497 | Одесская область <i>Одесский</i> Одесса, Ильичевск, Белгород-Днестров-ский (Беляевский, Ком-интерновский, Овидио-польский, Раздельнян-ский, Ивановский, Бе-резовский, Белгород- | 14 | 1701 122 | 1262 --- | 439 31 | Одесса-1046, Бел-город-Дне-стровский, Ильичевск, Раздельная, Беляевка, Березовка | МЛН ₂ Э ₂ Х ₂ ПРЗТн КБВЖ ₁ Ж ₂ Кр | IV 10а | Одесская | 10 | 1549 | КрС Ав |

| № п.п. | Экономические микро-районы (ЭМ), города областного подчинения (административные районы) | Площадь ЭМ, тыс. км ² | Население ЭМ, тыс. чел. | | | Города, население, тыс. чел. | Производственная специализация ЭМ | Тип ЭМ табл. 2 прил. 4 | Первоочередные групповые системы населенных мест (ГСНМ) | | | |
|--|---|----------------------------------|-------------------------|-----------------------------------|-------------|--|--|------------------------|---|-------------------------------|----------------------------|----------|
| | | | всего | в том числе | | | | | наименование | площадь, тыс. км ² | насе-лен- ность, тыс. чел. | тип |
| | | | | плот- ность, чел./км ² | город- ское | | | | | | | |
| 1 | 2 | 3 | 4 | 5 | 6 | 7 | 8 | 9 | 10 | 11 | 12 | 13 |
| 498 | Днепровский, Велико-михайловский, Ширяев-ский, Николаевский, Саратовский <i>Котовский</i> Котовск (Котовский, Кодымский, Балтский, Любашевский, Ананьев-ский, Красноокнянский, Савранский, Фрунзов-ский) | 8 | 353 | 120 | 233 | Котовск, Балта, Ананьев, Кодыма | ПД ₂ ЭТнБВЖ ₁ Ж ₂ | II 6а | - | - | - | - |
| 499 | <i>Измаильский</i> Измаил (Измаиль-ский, Болградский, Ре-нийский, Килийский, Арцизский, Тарутин-ский, Татарбунарский) | 11 | 491 | 207 | 284 | Измаил-83, Килия, Ре-ни, Бол-град, Ар-циз, Татар-бунары, Вилково | МЛПД ₃ РЭТнКБВ | II 7 | - | - | - | - |
| 500 | Херсонская область <i>Херсонский</i> Херсон (Белозер-ский, Цюрупинский, Го-лопристанский, Скадов-ский, Каланчакский) | 11 | 619 | 431 | 188 | Херсон-319, Цюру-пинск, Скадовск, Голая Пристань | МЛН ₂ ПД ₃ ЭТнКБВЖ ₁ Ж ₂ | III 10а | Херсон-ская | 7 | 549 | СС АБ |
| 501 | <i>Новокаховский</i> Новая Каховка (Ка-ховский, Бериславский, Чаплинский, Велико-александровский, Горно-стаевский, Нижнесеро-гозский, Великолпетин-ский, Верхнерогачик-ский, Высокопольский, Нововоронцовский) | 12 | 410 | 189 | 221 | Новая Ка-ховка-52, Каховка, Берислав | МЭ ₂ ПЭТнКВЖ ₁ Ж ₂ | II 7 | - | - | - | - |
| 502 | <i>Генический</i> (Ивановский, Ново-троицкий, Генический) | 5 | 135 | 57 | 78 | Генический | Х ₁ ПРЭТнКБВЖ ₁ Ж ₂ Кр | II 7 | - | - | - | - |
| Всего по Южному эко-номическому району | | 113 | 7135 | 4483 | 2652 | - | - | - | - | 39 | 4144 | - |
| Всего по УССР | | 604 | 49755 | 30512 | 19243 | - | - | - | - | 300 | 35047 | - |

ХУ. БЕЛОРУССКИЙ ЭКОНОМИЧЕСКИЙ РАЙОН

| № п.п. | Экономические микро-районы (ЭМ), города республиканского и областного подчинения (административные районы) | Площадь ЭМ, тыс. км ² | Население ЭМ, тыс. чел. | | | Города, население, тыс. чел. | Производственная специализация ЭМ | Тип ЭМ табл. 2 прил. 4 | Первоочередные групповые системы населенных мест (ГСНМ) | | | | |
|--------------------------|---|----------------------------------|-------------------------|---------------------------------|-----------|--|--|------------------------|---|-------------------------------|-----------------------|-----|----------|
| | | | всего | в том числе | | | | | наименование | площадь, тыс. км ² | насе-ление, тыс. чел. | тип | |
| | | | | плотность, чел./км ² | городское | | | | | | | | сельское |
| 1 | 2 | 3 | 4 | 5 | 6 | 7 | 8 | 9 | 10 | 11 | 12 | 13 | |
| Белорусская ССР | | | | | | | | | | | | | |
| Минская область | | | | | | | | | | | | | |
| 503 | <i>Минский</i> Минск, Жодино (Минский, Столбцовский, Дзержинский, Узденский, Пуховичский, Логойский, Смолевичский, Червенский) | 14 | 1809 | 1417 | 392 | Минск – 1262, Жодино, Дзержинск, Марьяна Горка, Червень, Смолевичи Столбцы | МЛЭ ₁ Э ₂ СПД ₂ ТнЛн КЖ ₁ | IV 10а | Минская (основная часть, см. также пп. 504, 505) | 14 | 1809 | — | — |
| | | | 129 | — | 28 | | | | Минская в целом | 25 | 2289 | КрМ | — |
| 504 | <i>Борисовский</i> Борисов (Борисовский, Крупский, Березинский) | 7 | 255 | 131 | 124 | Борисов – 112, Березино | МЭ ₁ Х ₂ ПД ₂ ЛнКЖ ₁ | III 9а | Минская (часть, см. также пп. 503, 505) | 4 | 213 | — | — |
| 505 | <i>Молодечненский</i> Молодечно, Вилейка (Молодечненский, Воложинский, Вилейский, Мядельский) | 8 | 311 | 119 | 192 | Молодечно – 73, Вилейка, Воложин | МЭ ₁ СПД ₂ ЛнКЖ ₁ | II 6а | Минская (часть, см. также пп. 503, 504) | 7 | 267 | — | — |
| 506 | <i>Солигорский</i> Солигорск, Слуцк (Слуцкий, Солигорский, Стародорожский, Любанский, Несвижский, Клецкий, Копыльский) | 12 | 459 | 171 | 288 | Солигорск – 65, Слуцк, Несвиж, Любань, Старые Дороги, Клец | ЛЭ ₁ Х ₁ Х ₂ ПТнЛн КЖ ₁ | II 6а | — | — | — | — | — |
| Брестская область | | | | | | | | | | | | | |
| 507 | <i>Брестский</i> Брест, Кобрин (Березовский, Ивацевичский, Дрогичинский, Пружанский, Каменецкий, Малоритский, Брестский, Кобринский, Жабинковский) | 17 | 675 | 314 | 361 | Брест – 177, Кобрин, Пружаны, Береза, Ивацевичи, Дрогичин, Белоозерск, Жабинка, Малорита, Высокое, Коссово | МЛЭ ₁ Э ₂ СПД ₂ Тн КЖ ₁ | III 7 | Брестская | 10 | 399 | СМ | — |
| | | | 40 | — | 21 | | | | | | | Ав | — |
| 508 | <i>Барановичский</i> Барановичи (Барановичский, Ляховичский, Ганцевичский) | 5 | 274 | 149 | 125 | Барановичи – 131, Ганцевичи, Ляховичи | МЛЭ ₁ СПКЖ ₁ | IV 9а | Барановичская | 5 | 274 | СС | — |
| 509 | <i>Пинский</i> Пинск, Лунинец (Пинский, Столинский, Лунинецкий, Ивановский) | 10 | 414 | 151 | 263 | Пинск – 90, Лунинец, Иваново, Столин, Давид-Городок | МЛЭ ₁ СПД ₂ ТнК Ж ₁ | II 6а | — | — | — | — | — |
| Витебская область | | | | | | | | | | | | | |
| 510 | <i>Витебский</i> Витебск (Шумилинский, Витебский, Городокский, Лиозненский, Бешенковичский, Чашникский, Сенненский) | 14 | 570 | 373 | 197 | Витебск – 297, Городок, Ново-лукомль, Чашники, Сенно | МЛЭ ₁ Э ₂ СПД ₂ Д ₃ ЛнЖ ₁ | III 9а | Витебская | 13 | 523 | СС | — |
| | | | 41 | — | 14 | | | | | | | Ав | — |
| 511 | <i>Полоцкий</i> Полоцк, Новополоцк, Лепель (Полоцкий, | 12 | 340 | 183 | 157 | Полоцк – 71, Новополоцк – 67, | МН ₂ Э ₁ Э ₂ Х ₂ ПЛн Ж ₁ | III 8а | — | — | — | — | — |
| | | | 28 | — | 13 | | | | | | | | |

| № п.п. | Экономические микро-районы (ЭМ), города республиканского и областного подчинения (административные районы) | Площадь ЭМ, тыс. км ² | Население ЭМ, тыс. чел. | | | Города, население, тыс. чел. | Производственная специализация ЭМ | Тип ЭМ табл. 2 прил. 4 | Первоочередные групповые системы населенных мест (ГСНМ) | | | |
|--------|--|----------------------------------|-------------------------|---------------------------------|-----------|--|--|------------------------|---|-------------------------------|----------------------|----------|
| | | | всего | в том числе | | | | | наименование | площадь, тыс. км ² | население, тыс. чел. | тип |
| | | | | плотность, чел./км ² | городское | | | | | | | |
| 1 | 2 | 3 | 4 | 5 | 6 | 7 | 8 | 9 | 10 | 11 | 12 | 13 |
| | Ушачский, Лепельский, Россонский, Верхнедвинский, Миорский) | | | | | Лепель, Миоры, Верхнедвинск, Дисна | | | | | | |
| 512 | Поставский (Шарковщинский, Браславский, Поставский, Глубокский, Докшицкий) | 10 | 227 | 67 | 160 | Поставы, Глубокое, Браслав, Докшицы | ЛЭ ₂ ПлнЖ ₁ | II 66 | - | - | - | - |
| 513 | Оршанский (Орша (Толочинский, Оршанский, Дубровенский)) | 4 | 247 | 148 | 99 | Орша-112, Барань, Толочин, Дубровно | МЛЭ ₁ СПлнЖ ₁ | III 9a | Оршанская | 4 | 247 | СМ Ав |
| 514 | Гомельская область Гомельский (Гомель, Добруш, Речица (Гомельский, Добрушский, Буда-Кошелевский, Ветковский, Чечерский, Кормянский, Речицкий, Лоевский)) | 13 | 833 | 514 | 319 | Гомель-383, Речица-60, Добруш, Ветка, Буда-Кошелево, Чечерск, Василевичи | МЛН ₁ Э ₁ Х ₂ СПД ₂ Д ₃ КЖ ₁ | III 10a | Гомельская | 10 | 781 | КМ Ав |
| 515 | Мозырский (Мозырь, Калинковичи (Калинковичский, Петриковский, Мозырский, Ельский, Наровлянский, Лельяницкий, Житковичский, Хойникский, Брагинский)) | 20 | 489 | 184 | 305 | Мозырь-73, Калинковичи, Хойники, Житковичи, Наровля, Ельск | МН ₂ Э ₁ СПД ₂ КВЖ ₁ | II 66 | - | - | - | - |
| 516 | Светлогорский (Жлобин, Светлогорск, Рогачев (Жлобинский, Октябрьский, Рогачевский, Светлогорский)) | 7 | 276 | 139 | 137 | Светлогорск-55, Жлобин, Рогачев | Н ₁ Э ₁ Э ₂ Х ₂ СПД ₂ Д ₃ КЖ ₁ | III 8a | - | - | - | - |
| 517 | Гродненская область Гродненский (Гродно, Волковыск (Гродненский, Берестовицкий, Мостовский, Волковысский, Свислочский, Щучинский)) | 9 | 526 | 286 | 240 | Гродно-195, Волковыск, Мосты, Щучин, Скидель | МЛЭ ₁ Э ₂ Х ₂ СПД ₂ ТнЛнКЖ ₁ | III 9a | Гродненская | 4 | 342 | СР Ав |
| 518 | Лидский (Лида, Новогрудок (Лидский, Вороновский, Ивьевский, Корелицкий, Новогрудский, Дятловский)) | 9 | 374 | 134 | 240 | Лида-66, Новогрудок | МЛЭ ₁ Х ₂ СПТнЛн КЖ ₁ | II 6a | - | - | - | - |
| 519 | Слонимский (Слоним (Слонимский, Зельвенский)) | 3 | 103 | 43 | 60 | Слоним | ПлнКЖ ₁ | II 7 | - | - | - | - |
| 520 | Сморгонский (Островецкий, Ошмянский, Сморгонский) | 4 | 129 | 34 | 95 | Сморгонь, Ошмяны | Э ₁ СПлнКЖ ₁ | II 6a | - | - | - | - |
| 521 | Могилевская область Могилевский (Могилев (Могилевский, Чаусский, Быховский, Шкловский, Го- | 13 | 641 | 378 | 263 | Могилев-290, Горки, Быхов, Шклов, | МЛЭ ₁ Э ₂ Х ₂ ПД ₂ Д ₃ ЛнКЖ ₁ | III 9a | Могилевская (основная часть, см. | 11 | 597 | - |

| № п.п. | Экономические микрорайоны (ЭМ), города республиканского и областного подчинения (административные районы) | Площадь ЭМ, тыс. км ² | Население ЭМ, тыс. чел. | | | Города, население, тыс. чел. | Производственная специализация ЭМ | Тип ЭМ табл. 2 прил. 4 | Первоочередные групповые системы населенных мест (ГСНМ) | | | | |
|----------------------|--|----------------------------------|-------------------------|---------------------------------|-------------|---|---|------------------------|---|-------------------------------|----------------------|----------------------|----------|
| | | | всего | в том числе | | | | | наименование | площадь, тыс. км ² | население, тыс. чел. | тип | |
| | | | | плотность, чел./км ² | городское | | | | | | | | сельское |
| 1 | 2 | 3 | 4 | 5 | 6 | 7 | 8 | 9 | 10 | 11 | 12 | 13. | |
| | рецкий, Круглянский, Бельничский, Славгородский) | | | | | Чаусы, Славгород | | | также п. 523) | | | | |
| 522 | <i>Бобруйский</i> Бобруйск, Осиповичи (Бобруйский, Глусский, Осиповичский, Кировский, Кличевский) | 8 | 378 47 | 246 | 132 16 | Бобруйск – 192, Осиповичи | МЛЭ ₁ Э ₂ Х ₂ СПД ₂ КЖ ₁ | III 9а | Могилевская в целом Бобруйская | 12 8 | 621 378 | КС Ав СС Ав | |
| 523 | <i>Кричевский</i> Кричев (Кричевский, Мстиславский, Чериковский, Климовичский, Хотимский, Краснопольский, Костюковичский) | 8 | 230 29 | 83 | 147 18 | Кричев, Климовичи, Мстиславль, Костюковичи, Чериков | Х ₂ СПД ₂ ЛнКЖ ₁ | II 6б | Могилевская (часть, см. также п. 521) | 1 | 24 | — | |
| Всего по БССР | | 208 | 9560 | 5263 | 4297 | — | — | — | — | 91 | 5854 | — | |

ХУ1. ПРИБАЛТИЙСКИЙ ЭКОНОМИЧЕСКИЙ РАЙОН

| № п.п. | Экономические микро-районы (ЭМ), города республиканского подчинения (административные районы) | Площадь ЭМ, тыс. км ² | Население ЭМ, тыс. чел. | | | Города, население, тыс. чел. | Производственная специализация ЭМ | Тип ЭМ табл. 2 прил. 4 | Первоочередные групповые системы населенных мест (ГСНМ) | | | | |
|----------------------|--|----------------------------------|-------------------------|---------------------------------|----------------|--|--|------------------------|---|-------------------------------|----------------------|----------------|----------|
| | | | всего | в том числе | | | | | наименование | площадь, тыс. км ² | население, тыс. чел. | тип | |
| | | | | плотность, чел./км ² | городское | | | | | | | | сельское |
| 1 | 2 | 3 | 4 | 5 | 6 | 7 | 8 | 9 | 10 | 11 | 12 | 13 | |
| Литовская ССР | | | | | | | | | | | | | |
| 524 | Вильнюсский Вильнюс (Вильнюсский, Шальчининский, Тракайский, Ширвинтский, Швенчёнский, Укмергский) | 10 | 802 — 80 | 585 — 22 | 217 — 22 | Вильнюс—471, Укмерге, Лентваре, Пабраде, Швенченелай, Тракай, Швенчёнис, Щирвинтос, Неменчине, Эйшишкес, Вевис, Шальчининкай | МЛЭ ₁ Э ₂ СПД ₂ Д ₃ КЖ ₁ | III — 10а | Вильнюс-ская (основная часть, см. также пп. 531, 533) | 9 | 803 | — | — |
| | | | | | | | | | Вильнюс-ская в целом | 14 | 912 | КрМ — Ав | — |
| 525 | Каунасский Каунас, Бириштонас (Каунасский, Ионавский, Пренайский, Кайшядорский, Кедайнский) | 6 | 648 — 108 | 474 — 29 | 174 — 29 | Каунас—310, Кедайняй, Ионава, Кайшядо- | МЛЭ ₁ Э ₂ Х ₂ ПТнК Ж ₁ | IУ — 10а | Каунас-ско-Алитусская (основная часть, см. | 6 | 648 | — | — |

| № п.п. | Экономические микро-районы (ЭМ), города республиканского подчинения (административные районы) | Площадь ЭМ, тыс. км ² | Население ЭМ, тыс. чел. | | | Города, население, тыс. чел. | Производственная специализация ЭМ | Тип ЭМ табл. 2 прил. 4 | Первоочередные групповые системы населенных мест (ГСНМ) | | | | |
|--------|--|----------------------------------|-------------------------|---------------------------------|------------------|--|--|------------------------|---|-------------------------------|-----------------------|-------------------------------------|-----------|
| | | | всего | в том числе | | | | | наименование | площадь, тыс. км ² | насе-ление, тыс. чел. | тип | |
| | | | | плотность, чел./км ² | город-ское | | | | | | | | сель-ское |
| 1 | 2 | 3 | 4 | 5 | 6 | 7 | 8 | 9 | 10 | 11 | 12 | 13 | |
| | | | | | | рис, Прен-най, Бирштонас, Вилькия, Езнас, Дотнува | | | также пп. 529, 530, 531) | | | | |
| 526 | Паневежский Паневежис (Купишкский, Паневежский, Биржайский, Пасвальский) | 6 | 252 --- 42 | 140 --- 19 | 112 --- 19 | Паневе-жис-102, Биржай, Пасвалис, Купишкис, Рамигала, Ионишке-лис, Ва-бальнинкас | МЛСПТнЖ ₁ | III --- 9а | Каунас-ско-Али-тусская в целом Паневе-жиская | 16 6 | 1075 252 | КрР --- Аб КМ --- Ав | |
| 527 | Шяуляйский Шяуляй (Шяуляй-ский, Пакруойский, Акмянский, Ионишк-ский, Кельмеский, Рад-вилшкский) | 9 | 374 --- 42 | 211 --- 18 | 163 --- 18 | Шяуляй-118, Радви-лишкис, Наукойи- | МЛЭ ₁ СПТнЖ ₁ | III --- 9а | Шяуляй-ская (ос-новная часть, см. также п. 532) | 9 | 374 | --- КР --- Ав | |
| 528 | Клайпедский Клайпеда, Неринга (Клайпедский, Шилутский) | 4 | 291 --- 73 | 214 --- 19 | 77 --- 19 | Клайпеда-176, Шялу-те, Гарг-ждай, Па-гегяй, Рус-не, Прекуле, Неринга | МЛЭ ₁ СПД ₂ Д ₃ РЛнЖ ₁ | III --- 9а | Клайпед-ская (ос-новная часть, см. также п. 532) | 4 | 291 | --- КР --- Ав | |
| 529 | Таурагский (Шилальский, Тау-рагский, Юрбаркский, Расейнский) | 6 | 174 --- 29 | 61 --- 19 | 113 --- 19 | Таураге, Расейнай, Юрбаркас, Шилале, Арегала, Скаудвиле, Смалинин-кай | МЛЭ ₁ СЛнЖ ₁ | II --- 6б | Каунас-ско-Али-тусская (часть, см. также пп. 525, 530, 531) | 2 | 89 | --- КР --- Ав | |
| 530 | Капсукекий Капсукас (Шакяй-ский, Вилкавишкский, Капсукекий) | 4 | 188 --- 47 | 82 --- 26 | 106 --- 26 | Капсукас, Вилкавиш-кис, Кибар-тай, Казлу-Руда, Кал-вария, Ша-кяй, Кудир-кос-Нау-местис, Вирбалис | МЛЭ ₁ Д ₂ ТнЖ ₁ | II --- 7 | Каунас-ско-Али-тусская (часть, см. также пп. 525, 529, 531) | 4 | 188 | --- КР --- Ав | |

| № п.п. | Экономические микро-районы (ЭМ), города республиканского подчинения (административные районы) | Площадь ЭМ, тыс. км ² | Население ЭМ, тыс. чел. | | | Города, население, тыс. чел. | Производственная специализация ЭМ | Тип ЭМ табл. 2 прил. 4 | Первоочередные групповые системы населенных мест (ГСНМ) | | | |
|------------------------|--|----------------------------------|---------------------------------|------------|-------------|---|--|------------------------|---|-------------------------------|-----------------------|----------------|
| | | | всего | | в том числе | | | | наименование | площадь, тыс. км ² | насе-ление, тыс. чел. | тип |
| | | | плот-ность чел./км ² | город-ское | | | | | | | | |
| 1 | 2 | 3 | 4 | 5 | 6 | 7 | 8 | 9 | 10 | 11 | 12 | 13 |
| 531 | <i>Алитусский</i> Алитус, Друскинин-кай (Алитусский, Варенский, Лаздийский) | 5 | 192 | 91 | 101 | Алитус-55, Друскинин-кай, Варена, Лаздияй, Вейсейя, Даугай Симнас | МЛПКЖ ₁ Кр | II -- 7 | Вильнюс-ская (часть, см. также пп. 524, 533) Каунас-ско-Али-тусская (часть, см. также пп. 525, 529, 530) | 2 4 | 41 150 | -- -- |
| 532 | <i>Мажейкский</i> Паланга (Кретинг-ский, Плуунгский, Тельшяйский, Мажейк-ский, Скуодасский) | 6 | 242 | 119 | 123 | Тельшяй, Мажейкяй, Плуунге, Кре-тинга, Па-ланга, Скуо-дас, Рета-вас, Седа, Салантай, Варняй | МЛН ₂ ЛнЖ ₁ Кр | II -- 7 | Клайпед-ская (часть, см. также п. 528) Шяуляй-ская (часть, см. также п. 527) | 3 3 | 138 104 | -- -- |
| 533 | <i>Утенский</i> (Аникшяйский, Утенский, Зарасайский, Игналинский, Молец-ский, Рокишкский) | 9 | 234 | 84 | 150 | утена, Ро-кишкис, Аникшяй, Зарасай, Молетай, Игналина, Дукштас, Обяляй, Дусетос, Панделис, Каварскас, Трошкунай | МЛЭ ₁ СПКЖ ₁ | II -- 66 | Вильнюс-ская (часть, см. также пп. 524, 531) | 3 | 68 | -- |
| Всего по Литовской ССР | | | 65 | 3398 | 2062 | 1336 | -- | -- | -- | 55 | 3146 | -- |
| Латвийская ССР | | | | | | | | | | | | |
| 534 | <i>Рижский</i> Рига, Юрмала (Риж-ский, Тукумский, Огр-ский) | 7 | 1137 | 988 | 149 | Рига-835, Юрмала-61, Огре, Тукумс, Олайн, Сигулда, Кандава | МЛЭ ₁ Э ₂ Х ₂ СПД ₂ Д ₃ РТнКЖ ₁ Ж ₂ Кр | IV -- 10а | Рижская (основная часть, см. также пп. 535, 537, 538, 542) | 7 | 1137 | -- |
| | | | | | | | | | Рижская в целом | 26 | 1590 | УМ -- Ав |
| 535 | <i>Вентспилсский</i> Вентспилс (Вент-спилсский, Талсинский) | 5 | 111 | 70 | 41 | Вентспилс, Талсы, Са-биле, Вал-демарпилс, Пилтене | Х ₂ ПРТнКЖ ₁ Ж ₂ | III -- 86 | Рижская (часть, см. также пп. 534, 537, 538, 542) | 3 | 49 | -- |
| 536 | <i>Лиепайский</i> Лиепая (Лиепайский, Салдусский, Кулдиг-ский) | 8 | 238 | 160 | 78 | Лиепая-108, Кулди-га, Салдус, Айзпуте, Приекуле, Гробиня, Дурбе | МЛЭ ₁ Ч ₂ СПД ₂ Тн КЖ ₁ Ж ₂ | III -- 9а | Лиепай-ская | 5 | 202 | СМ -- Ав |

| № п.г. | Экономические микро-районы (ЭМ), города республиканского подчинения (административные районы) | Площадь ЭМ, тыс. км ² | Население ЭМ, тыс. чел. | | | Города, население, тыс. чел. | Производственная специализация ЭМ | Тип ЭМ табл. 2 прил. 4 | Первоочередные групповые системы населенных мест (ГСНМ) | | | |
|--------------------------------|---|----------------------------------|-------------------------|---------------------------------|------------|---|---|------------------------|---|-------------------------------|-----------------------|----------------|
| | | | всего | в том числе | | | | | наименование | площадь, тыс. км ² | насе-ление, тыс. чел. | тип |
| | | | | плотность, чел./км ² | городское | | | | | | | |
| 1 | 2 | 3 | 4 | 5 | 6 | 7 | 8 | 9 | 10 | 11 | 12 | 13 |
| 537 | <i>Елгавский</i> Елгава (Добельский, Елгавский, Бауский) | 5 | 201 | 104 | 97 | Елгава—68, Добеле, Бауска, Ауце | МЛХ ₂ ПТнКЖ ₁ Ж ₂ | И — 8а | Рижская (часть, см. также пп. 534, 535, 538, 542) | 5 | 201 | — |
| 538 | <i>Валмиерский</i> (Лимбажский, Валмиерский, Валкский, Цесисский) | 11 | 199 | 91 | 108 | Валмиера, Цесис, Валка, Лимбажи, Смилтене, Румена, Стренчи, Салацгрива, Мазсалаца, Айнажи | МЭ ₁ Х ₂ СПД ₂ Д ₃ Р КЖ ₁ Ж ₂ | И — 7 | Рижская (часть, см. также пп. 534, 535, 537, 542) | 8 | 161 | — |
| 539 | <i>Гулбенский</i> (Алуксненский, Гулбенский, Балвский) | 7 | 96 | 34 | 62 | Алуксне, Гулбене, Балви, Апе, Виляка | МПД ₂ КЖ ₁ Ж ₂ | И — 66 | — | — | — | — |
| 540 | <i>Резекненский</i> Резекне (Резекненский, Лудзенский) | 5 | 135 | 61 | 74 | Резекне, Луза, Карсава, Виляны, Зилупе | МЭ ₁ ПКЖ ₁ Ж ₂ | И — 7 | — | — | — | — |
| 541 | <i>Даугавпилсский</i> Даугавпилс (Прейльский, Даугавпилсский, Краславский) | 7 | 254 | 150 | 104 | Даугавпилс—116, Краслава, Ливаны, Прейли, Илуксте, Субате | МЛЭ ₁ Х ₂ СПКЖ ₁ Ж ₂ | И — 9а | Даугавпилсская | 7 | 254 | СС — Ав |
| 542 | <i>Екабпилсский</i> (Стучинский, Мадонский, Екабпилсский) | 9 | 150 | 68 | 82 | Екабпилс, Мадона, Стучка, Плявиняс, Варакляны, Юнелгава, Виесите | Э ₁ Э ₂ СПКЖ ₁ Ж ₂ | И — 7 | Рижская (часть, см. также пп. 534, 535, 537, 538) | 3 | 42 | — |
| Итого по Латвийской ССР | | 64 | 2521 | 1726 | 795 | — | — | — | — | 38 | 2046 | — |
| Эстонская ССР | | | | | | | | | | | | |
| 543 | <i>Таллинский</i> Таллин (Харьюский, Хаапсалуский, Раплаский, Пайдеский) | 12 | 645 | 514 | 131 | Таллин—430, Хаапсалу, Пайде, Палдиски, Тюри, Кейла | МЛЭ ₂ Х ₁ Х ₂ СПД ₂ Д ₃ РКЖ ₁ Ж ₂ | И — 10а | Таллинская (основная часть, см. также п. 544) | 12 | 645 | — |
| 544 | <i>Кохтла-Ярвский</i> Кохтла-Ярве, Нарва, Силамяэ (Кохтла-Ярвский, Раквереский) | 7 | 284 | 218 | 66 | Кохтла-Ярве—73, Нарва—73, Раквере, Силамяэ, Кивийли, Тапа, Кунда | ЛЭ ₁ Э ₂ Х ₂ СПД ₂ К Ж ₁ Ж ₂ | И — 8а | Таллинская в целом | 17 | 723 | КрС — Ав |
| 545 | <i>Тартуский</i> Тарту (Тартуский, Йыгеваский, Пылвас- | 14 | 324 | 176 | 148 | Тарту—105, Валга, Выру, Элва, | МЛПД ₂ Д ₃ ЛнКЖ ₁ Ж ₂ | И — 9а | Тартуская | 11 | 279 | КМ — Ав |

| № п.п. | Экономические микро-районы (ЭМ), города республиканского подчинения (административные районы) | Площадь ЭМ, тыс. км ² | Население ЭМ, тыс. чел. | | | Города, население, тыс. чел. | Производственная специализация ЭМ | Тип ЭМ табл. 2 прил. 4 | Первоочередные групповые системы населенных мест (ГСНМ) | | | | |
|--|---|----------------------------------|-------------------------|----------------------------------|------------|--|---|------------------------|---|-------------------------------|-----------------------|-----|-----------|
| | | | всего | в том числе | | | | | наименование | площадь, тыс. км ² | насе-ление, тыс. чел. | тип | |
| | | | | плот-ность, чел./км ² | город-ское | | | | | | | | сель-ское |
| 1 | 2 | 3 | 4 | 5 | 6 | 7 | 8 | 9 | 10 | 11 | 12 | 13 | |
| | кий, Валгаский, Вырус-кий) | | | | | Йыгева, Пылтсамаа, Отепя, Тярва, Антсла, Муствез, Калласте | | | | | | | |
| 546 | Пярнуский Пярну (Пярнуский, Вильяндский) | 8 | 164 20 | 96 | 68 8 | Пярну-51, Вильянди, Синди, Ки-лингги-Ным-ме, Мыйза-кюла, Суу-ре-Яани | ЛЭ ₁ , ПД ₂ РЛнКЖ ₁ Ж ₂ Кр | III 86 | - | - | - | - | - |
| 547 | Западно-Эстонский островной (Хийумааский, Кин-гисепский) | 4 | 49 12 | 17 | 32 8 | Кингисепп, Кярдла | Э ₁ ПРКЖ ₁ Ж ₂ | II 6в | - | - | - | - | - |
| Итого по Эстон-ской ССР | | 45 | 1466 | 1022 | 444 | - | - | - | - | 28 | 1002 | - | - |
| Калининградская обл. | | 15 | 807 | 617 | 190 | - | - | - | - | 8 | 594 | - | - |
| Всего по Прибалтий-скому экономическому району | | 189 | 8192 | 5427 | 2765 | - | - | - | - | 127 | 6788 | - | - |

XVII. ЗАКАВКАЗСКИЙ ЭКОНОМИЧЕСКИЙ РАЙОН

| № п.п. | Экономические микро-районы (ЭМ), города республиканского и областного подчинения (административные районы) | Площадь ЭМ, тыс. км ² | Население ЭМ, тыс. чел. | | | Города, население, тыс. чел. | Производственная специализация ЭМ | Тип ЭМ табл. 2 прил. 4 | Первоочередные групповые системы населенных мест (ГСНМ) | | | | |
|--------|---|----------------------------------|-------------------------|----------------------------------|------------|---|--|------------------------|---|--------------------------------|-----------------------|----------|-----------|
| | | | всего | в том числе | | | | | наименование | пло-щадь, тыс. км ² | насе-ление, тыс. чел. | тип | |
| | | | | плот-ность, чел./км ² | город-ское | | | | | | | | сель-ское |
| 1 | 2 | 3 | 4 | 5 | 6 | 7 | 8 | 9 | 10 | 11 | 12 | 13 | |
| 548 | Грузинская ССР Тбилисский Тбилиси, Рустави, Гори (Боржомский, Болнисский, Гардабан-ский, Горийский, Дма-нисский, Душетский, Мхетский, Марнеуль-ский, Тетрицкаройский, Цалкский, Каспский, Хашурский, Карель-ский, Казбегский, Тианетский) | 18 | 2057 114 | 1458 | 599 33 | Тбилиси-1066, Рус-тави-129, Гори-56, Хашури Марнеули, Боржоми, Гардабани, Каспи, Бол-нисси, Мхете-ти, Душети, Тетри-Цкаро | МЛЭ ₂ , Ч ₂ Х ₂ СПД ₂ ЗТнКВЖ ₁ | IУ 10а | Тбилис-ская (ос-новная часть, см. также п. 549) | 16 | 2009 | - | - |
| | | | | | | | | | Тбилис-ская в целом | 17 | 2063 | УМ АБ | - |

| № п.п. | Экономические микро-районы (ЭМ), города республиканского и областного подчинения (административные районы) | Площадь ЭМ, тыс. км ² | Население ЭМ, тыс. чел. | | | Города, население, тыс. чел. | Производственная специализация ЭМ | Тип ЭМ табл. 2 прил. 4 | Первоочередные групповые системы населенных мест (ГСНМ) | | | | |
|--------|---|----------------------------------|-------------------------|-------------|-------------|--|--|------------------------|---|-------------------------------|-----------------------|-----|----|
| | | | всего | в том числе | | | | | наименование | площадь, тыс. км ² | насе-ление, тыс. чел. | тип | |
| 1 | 2 | 3 | 4 | 5 | 6 | 7 | 8 | 9 | | | | | 10 |
| 549 | <i>Кахети</i> (Ахметский, Телавский, Кварельский, Лагодехский, Гурджаанский, Сигнахский, Сагареджойский, Цителцкаройский) | 11 | 428 | 92 | 336 | Телави, Сагареджо, Гурджаани, Кварели, Ахмета, Цителцкаро, Лагодехи, Сигнахи, Цнори | Н ₁ СПД ₂ ТнВЖ ₂ Ж ₃ | II | Тбилисская (часть, см. также п. 548) | 1 | 54 | — | — |
| 550 | <i>Южно-Грузинский</i> (Адигенский, Ахалцхский, Ахалкалакский, Аспиндзский, Богдановский) | 5 | 187 | 50 | 137 | Ахалцixe, Ахалкалаки, Вале | Э ₁ СПЗКВЖ ₁ | II | — | — | — | — | — |
| 551 | <i>Кутаисский</i> Кутаиси, Ткибули, Чиатура, Цхалтубо (Тержольский, Ванский, Самтредский, Цулукидзевский, Зестафонский, Сачхерский, Маяковский, Орджоникидзе-ский, Лентехский, Цагерский, Амбролаурский, Онский) | 10 | 810 | 372 | 438 | Кутаиси—194, Самтредиа, Чиатура, Ткибули, Зестафони, Цхалтубо, Цулукидзе, Сачхере, Они, Амбролаури, Цагери | МЛЭ ₁ Э ₂ Ч ₁ Ч ₂ Х ₁ Х ₂ СПТнВЖ ₁ Ж ₂ Ж ₄ Ш Кр | III | Кутаисская (основная часть, см. также п. 552) | 10 | 810 | — | — |
| 552 | <i>Мегрелия</i> Поти, Зугдиди (Абашский, Зугдидский, Цаленджикский, Цхакваский, Гегечкорский, Хобский, Махарадзевский, Чохатаурский, Местийский, Ланчхутский, Чхороцкусский) | 10 | 576 | 189 | 387 | Поти, Зугдиди, Цхакваская, Махарадзе, Абаша, Ланчхути, Цаленджиха | МЛН ₁ ПД ₃ ТнКВЖ ₁ Ш | II | Кутаисская (часть, см. также п. 551) | 3 | 136 | — | — |
| 553 | Аджарская АССР <i>Батумский</i> Батуми (Кобулетский, Хелвачаурский, Хулойский, Шуахевский, Кедский) | 3 | 354 | 160 | 194 | Батуми—123, Кобулет | МЛН ₂ ПД ₂ ТнВЖ ₁ Кр | III | Батумская | 2 | 315 | КС | — |
| | Абхазская АССР | | | | | | | | | | | | |
| 554 | <i>Сухумский</i> Сухуми, Гагра, Ткварчели (Сухумский, Гудаутский, Гульрипшский, Очамчирский, Гальский) | 9 | 505 | 238 | 267 | Сухуми—114, Гагра, Ткварчели, Очамчира, Гали, Гудаута | МЛЭ ₁ Э ₂ Х ₁ Х ₂ СП ТнВЖ ₁ Кр | III | Сухумская | 9 | 505 | КС | — |
| 555 | Юго-Осетинская АО <i>Цхинвальский</i> Цхинвали (Джавский, Знаурский, Ленингорский, Цхинвальский) | 4 | 97 | 41 | 56 | Цхинвали | МЦ ₁ СП | II | — | — | — | — | — |
| | Итого по Грузинской ССР | 70 | 5015 | 2601 | 2414 | — | — | — | — | 41 | 3829 | — | — |

| № п.п. | Экономические микрорайоны (ЭМ), города республиканского и областного подчинения (административные районы) | Площадь ЭМ, тыс. км ² | Население ЭМ, тыс. чел. | | | Города, население, тыс. чел. | Производственная специализация ЭМ | Тип ЭМ табл. 2 прил. 4 | Первоочередные групповые системы населенных мест (ГСНМ) | | | | |
|--------|---|----------------------------------|-------------------------|---------------------------------|-----------|---|---|------------------------|--|-------------------------------|----------------------|-----|----------|
| | | | всего | в том числе | | | | | наименование | площадь, тыс. км ² | население, тыс. чел. | тип | |
| | | | | плотность, чел./км ² | городское | | | | | | | | сельское |
| 1 | 2 | 3 | 4 | 5 | 6 | 7 | 8 | 9 | 10 | 11 | 12 | 13 | |
| 556 | Азербайджанская ССР Бакинский Баку, Сумгаит (Апшеронский) | 6 | 1816 | 1799 | 17 | Баку—1022, Сумгаит—190 | МЛН, Н ₂ Э ₂ Ч ₂ Ц ₂ Х ₂ СПД ₂ ВЖ ₂ Ж ₃ Ж ₄ Кр | 1У | Бакинская | 6 | 1816 | УР | — |
| 557 | Кировабадский Кировабад, Нафталан (Ханларский, Касум-Исмаиловский, Шаумяновский, Дашкесанский) | 5 | 428 | 291 | 137 | Кировабад—232, Ханлар, Дашкесан, Касум-Исмаилов, Нафталан | МЛН, Ч ₁ Ц ₁ Ц ₂ СПЭКВВЖ ₁ Ж ₃ | И — 9а | Кировабадско-Мингечаурская (основная часть, см. также пп. 558, 559, 560) | 5 | 428 | — | Аа |
| 558 | Шамхорский (Таузский, Казахский, Шамхорский, Кедабекский) | 7 | 413 | 88 | 325 | Шамхор, Казах, Тауз, Акстафа | СПЭКВВЖ ₁ Ж ₃ | И — 6а | Кировабадско-Мингечаурская в целом | 3 | 220 | — | — |
| 559 | Мингечаурский Мингечаур, Евлах, (Агдамский, Бардинский, Мир-Баширский, Евлахский, Агджабединский) | 6 | 444 | 175 | 269 | Мингечаур—60, Евлах, Барда, Агдам, Агджабеда, Мир-Башир | МЛЭ ₂ ПЗХлВЖ ₁ Ж ₃ | И — 6а | Кировабадско-Мингечаурская (часть, см. также пп. 557, 559, 560) | 4 | 268 | — | — |
| 560 | Ширванский (Агдашский, Геокчайский, Уджарский, Кюрдамирский, Ахсуинский, Зардобский, Исмаиллинский, Шемахинский) | 12 | 499 | 130 | 369 | Геокчай, Шемаха, Агдаш, Кюрдамир, Уджары, Ахсу, Зардоб, Исмаиллы | ЛСПД ₂ ХлЭКВЖ ₁ Ж ₂ Ш | И — 6а | Кировабадско-Мингечаурская (часть, см. также пп. 557, 558, 559) | 5 | 201 | — | — |
| 561 | Али-Байрамлинский Али-Байрамлы (Сальянский, Нефтечалинский, Пушкинский, Сабирабдский, Саатлинский) | 8 | 409 | 158 | 251 | Али-Байрамлы, Сальяны, Кази-Магомед, Пушкино, Сабирабд, Саатлы, Нефтечала | МЛН ₁ Э ₂ Х ₂ ПХлКВЖ ₁ Ж ₃ Ж ₄ | И — 6а | — | — | — | — | — |
| 562 | Ленкоранский Ленкорань (Ленкоранский, Астаринский, Масаллинский, Джалилабадский, Ярдымлинский, Лерикский) | 6 | 508 | 134 | 374 | Ленкорань, Джалилабад, Астара, Масаллы, Пришиб, Порт-Ильич | ПД ₂ ТнКВЖ ₁ Ж ₃ Ж ₄ | И — 6а | — | — | — | — | — |
| 563 | Шекинский Шеки (Белоканский, Закаतालский, Шекинский, Варташенский, Куткашенский, Кахский) | 9 | 388 | 96 | 292 | Шеки, Закаталы, Куткашен, Кахи, Белоканы, Варташен | ЛПТнВЖ ₁ Ж ₃ Ж ₄ Ш | И — 6а | — | — | — | — | — |

| № п.п. | Экономические микрорайоны (ЭМ), города республиканского и областного подчинения (административные районы) | Площадь ЭМ, тыс. км ² | Население ЭМ, тыс. чел. | | | Города, население, тыс. чел. | Производственная специализация ЭМ | Тип ЭМ табл. 2 прил. 4 | Первоочередные групповые системы населенных мест (ГСНМ) | | | |
|-------------------------------------|--|----------------------------------|-------------------------|---------------------------------|-------------|--|--|------------------------|---|-------------------------------|----------------------|----------|
| | | | всего | в том числе | | | | | наименование | площадь, тыс. км ² | население, тыс. чел. | тип |
| | | | | плотность, чел./км ² | городское | | | | | | | |
| 1 | 2 | 3 | 4 | 5 | 6 | 7 | 8 | 9 | 10 | 11 | 12 | 13 |
| 564 | <i>Хачмасский</i> (Кусарский, Кубинский, Хачмасский, Дивичинский) | 7 | 335 | 111 | 224 | Хачмас, Куба, Дивичи, Сназань, Кусары, Худат | Н ₁ ПЗВЖ ₁ Ж ₃ Ж ₄ | II 6а | — | — | — | — |
| 565 | <i>Приараксинский</i> (Ждановский, Имишлинский, Физулинский) | 4 | 204 | 54 | 150 | Имишли, Физули, Ждановск | СПЗХлВЖ ₁ Ж ₃ | II 6а | — | — | — | — |
| 566 | <i>Лачинский</i> (Кельбаджарский, Лачинский, Кубатлинский, Зангеланский, Джебраильский) | 7 | 185 | 31 | 154 | Лачин, Зангелан | ТнХлВЖ ₁ Ж ₃ Ш | II 5а | — | — | — | — |
| Нахичеванская АССР | | | | | | | | | | | | |
| 567 | <i>Нахичеванский</i> Нахичевань (Джюльфинский, Ильичевский, Ордубадский, Шахбузский, Бабекский) | 6 | 238 | 62 | 176 | Нахичевань, Ордубад, Джюльфа | ЛЦ ₁ Х ₁ СПТнКБВ Ж ₁ Ж ₃ | II 6а | — | — | — | — |
| 568 | Нагорно-Карабахская АО <i>Карабахский</i> Степанакерт (Гадрутский, Мардакертский, Мартунинский, Шушинский, Аскеранский) | 4 | 161 | 71 | 90 | Степанакерт, Шуша | МЛЗВЖ ₁ Ж ₃ Ш | II 7 | — | — | — | — |
| Итого по Азербайджанской ССР | | 87 | 6028 | 3200 | 2828 | — | — | — | — | 23 | 2933 | — |
| Армянская ССР | | | | | | | | | | | | |
| 569 | <i>Ереванский</i> Ереван, Аштарак, Октемберян, Эчмиадзин, Абовян, Арташат, Арарат (Арагацский, Апаранский, Талинский, Октемберянский, Аштаракский, Эчмиадзинский, Наирыйский, Абовянский, Масисский, Арташатский, Араратский) | 7 | 1703 | 1255 | 448 | Ереван—1019, Эчмиадзин, Абовян, Октемберян, Арташат, Арарат, Аштарак | МЛЭ ₂ Ц ₂ Х ₁ Х ₂ СП ЭКВЖ ₁ | IУ 10а | Ереванская (основная часть, см. также п. 573) | 6 | 1703 | — |
| 570 | <i>Ленинаканский</i> Ленинакан, Артик (Амасийский, Гукасянский, Ахурянский, Анииский, Артикский) | 3 | 332 | 230 | 102 | Ленинакан—207, Артик | МЛСПЗЖ ₁ Ж ₂ Ж ₃ | III 9а | Ереванская в целом | 9 | 1878 | УМ АБ |
| 571 | <i>Кироваканский</i> Степанаван, Алаверди, Спитак, Кировакан (Калининский, Степа- | 5 | 371 | 224 | 147 | Кировакан—146, Алаверди, Степанаван, | МЛЭ ₂ Ц ₁ Ц ₂ Х ₂ П ТнКВЖ ₁ Ж ₃ | III 9а | Ленинаканская (основная часть, см. также п. 571) | 3 | 332 | — |
| | | | | | | | | | Ленинаканская в целом | 8 | 703 | КР Ав |
| | | | | | | | | | Ленинаканская | 5 | 371 | — |

| № п.п. | Экономические микрорайоны (ЭМ), города республиканского и областного подчинения (административные районы) | Площадь ЭМ, тыс. км ² | Население ЭМ, тыс. чел. | | | Города, население, тыс. чел. | Производственная специализация ЭМ | Тип ЭМ табл. 2 прил. 4 | Первоочередные групповые системы населенных мест (ГСНМ) | | | | |
|--------|---|----------------------------------|-------------------------|--------------------------------|-------------|---------------------------------|---|------------------------|---|-------------------------------|----------------------|-----|----------|
| | | | всего | в том числе | | | | | наименование | площадь, тыс. км ² | население, тыс. чел. | тип | |
| | | | | плотность, чел/км ² | городское | | | | | | | | сельское |
| 1 | 2 | 3 | 4 | 5 | 6 | 7 | 8 | 9 | 10 | 11 | 12 | 13 | |
| | наванский, Туманянский, Ноемберянский, Гугаркский, Спитакский) | | | | | Спитак | | | также п. 570) | | | | |
| 572 | Дилижанский Иджеван, Дилижан (Иджеванский, Шамшадинский, Красносельский) | 4 | 128 43 | 51 | 77 26 | Дилижан, Иджеван | Д ₂ ТнКВЖ ₁ Ж ₂ Ж ₃ | II 6а | - | - | - | - | |
| 573 | Севанский Севан, Раздан, Камо (Разданский, Севанский, им. Камо, Мартунинский, Варденисский) | 5 | 299 60 | 134 | 165 33 | Раздан, Чаренцаван, Камо, Севан | МЭ ₂ СПЗТнКЖ ₁ Ж ₃ | II 7 | Ереванская (часть, см. также п. 569) | 3 | 175 | - | |
| 574 | Арпинский Джермук (Ехегнацзорский, Азизбековский) | 2 | 57 28 | 17 | 40 20 | Джермук | ПТнВЖ ₁ Кр | II 6а | - | - | - | - | |
| 575 | Зангезурский Горис, Кафан (Сисианский, Горисский, Кафанский, Мегринский) | 5 | 141 28 | 82 | 59 12 | Кафан, Горис, Сисиан, Каджаран | МЛЭ ₂ Ц ₁ ПТнВЖ ₁ Ж ₃ | III 8а | - | - | - | - | |
| | Итого по Армянской ССР | 30 | 3031 | 1993 | 1038 | - | - | - | - | 17 | 2581 | - | |
| | Всего по Закавказскому экономическому району | 187 | 14074 | 7794 | 6280 | - | - | - | - | 81 | 9343 | - | |

XIII. КАЗАХСТАНСКИЙ ЭКОНОМИЧЕСКИЙ РАЙОН

| № п.п. | Экономические микрорайоны (ЭМ), города республиканского и областного подчинения (административные районы) | Площадь ЭМ, тыс. км ² | Население ЭМ, тыс. чел. | | | Города, население, тыс. чел. | Производственная специализация ЭМ | Тип ЭМ табл. 2 прил. 4 | Первоочередные групповые системы населенных мест (ГСНМ) | | | | |
|------------------------------|---|----------------------------------|-------------------------|--------------------------------|-----------|---|---|------------------------|---|-------------------------------|----------------------|----------|----------|
| | | | всего | в том числе | | | | | наименование | площадь, тыс. км ² | население, тыс. чел. | тип | |
| | | | | плотность, чел/км ² | городское | | | | | | | | сельское |
| 1 | 2 | 3 | 4 | 5 | 6 | 7 | 8 | 9 | 10 | 11 | 12 | 13 | |
| Казахская ССР | | | | | | | | | | | | | |
| Алма-Атинская область | | | | | | | | | | | | | |
| 576 | Алма-Атинский Алма-Ата, Талгар, Капчагай (Илийский, Каскеленский, Джамбулский, Энбекшиказахский, Талгарский, Куртинский) | 47 | 1524 32 | 1074 | 450 10 | Алма-Ата-910, Талгар, Каскелен, Капчагай, Иссык | МЛЭ ₂ СПКВЖ ₂ Ж ₃ Ж ₄ | IУ 10а | Алма-Атинская | 47 | 1524 | УС АБ | |
| 577 | Чиликский (Чиликский, Уйгурский) | 15 | 126 8 | - | 126 8 | - | ТнВЖ ₁ Ж ₃ | II 5б | - | - | - | - | |

| № п.п. | Экономические микрорайоны (ЭМ), города республиканского и областного подчинения (административные районы) | Площадь ЭМ, тыс. км ² | Население ЭМ, тыс. чел. | | | Города, население, тыс. чел. | Производственная специализация ЭМ | Тип ЭМ табл. 2 прил. 4 | Первоочередные группы населения мест (ГСНМ) | | | | |
|--------|---|----------------------------------|-------------------------|-------------|-----|---|---|------------------------|---|-------------------------------|----------------------|-----|----|
| | | | всего | в том числе | | | | | наименование | площадь, тыс. км ² | население, тыс. чел. | тип | |
| 1 | 2 | 3 | 4 | 5 | 6 | 7 | 8 | 9 | | | | | 10 |
| 578 | Кегенский (Кегенский, Нарынкольский) | 14 | 89 | 1 | 88 | — | ЭКЖ ₁ Ж ₃ Ж ₄ | II | — | — | — | — | — |
| 579 | Южноприбалхашский (Балхашский) | 29 | 25 | — | 25 | — | Ж ₁ Ж ₃ | II | — | — | — | — | — |
| | Актюбинская область | | | | | | | | | | | | |
| 580 | Актюбинский (Актюбинский, Мартукский, Хобдинский, Алгинский, Ленинский, Новороссийский, Исатайский) | 44 | 390 | 233 | 157 | Актюбинск—191, Хромтау, Алга | МЛЭ ₂ Ц ₁ Ц ₂ Х ₂ ПЗ Ж ₁ Ж ₂ Ж ₃ | III | — | — | — | — | — |
| 581 | Эмбинский (Мугоджарский, Уилский, Темирский, Октябрьский) | 52 | 107 | 43 | 64 | Эмба, Октябрьск, Темир | Н ₁ ПЗЖ ₁ Ж ₂ Ж ₃ | I | — | — | — | — | — |
| 582 | Карабутакский (Комсомольский, Карабутакский) | 39 | 43 | — | 43 | — | Ж ₃ | I | — | — | — | — | — |
| 583 | Байганинский (Байганинский) | 61 | 26 | — | 26 | — | Ж ₁ Ж ₃ | I | — | — | — | — | — |
| 584 | Челкарский (Иргизский, Челкарский) | 103 | 63 | 22 | 41 | Челкар | Н ₁ Ж ₁ Ж ₃ | I | — | — | — | — | — |
| | Восточно-Казахстанская область | | | | | | | | | | | | |
| 585 | Усть-Каменогорский (Усть-Каменогорск, Лениногорск, Серебрянск, Шемонаихинский, Глубоковский, Таврический, Уланский) | 28 | 583 | 454 | 129 | Усть-Каменогорск—274, Лениногорск—68, Шемонаиха, Серебрянск | МЛЭ ₂ Ц ₁ Ц ₂ СПЗ ТнКЖ ₁ Ж ₂ Ж ₃ | III | Усть-Каменогорская | 24 | 519 | КР | АБ |
| 586 | Зайсанский (Тарбагатайский, Зайсанский) | 20 | 75 | 20 | 55 | Зайсан | РЖ ₁ Ж ₃ Ж ₄ | II | — | — | — | — | — |
| 587 | Зыряновский (Большенарымский, Катон-Карагайский, Зыряновский, Самарский) | 26 | 160 | 60 | 100 | Зыряновск—51 | Ц ₁ СПЗТнЖ ₁ Ж ₃ Ж ₄ | II | — | — | — | — | — |
| 588 | Курчумский (Курчумский, Маркакольский) | 23 | 58 | — | 58 | — | Ж ₁ Ж ₃ Ж ₄ | II | — | — | — | — | — |
| 589 | Гурьевская область (Гурьев (Балыкшинский, Махамбетский, Индерский, Новобогатинский)) | 36 | 235 | 166 | 69 | Гурьев—131 | Н ₁ Н ₂ Э ₂ Х ₂ СПРЖ ₃ | III | — | — | — | — | — |
| 590 | Макатский (Эмбинский, Макатский, Кзылкогинский) | 55 | 87 | 50 | 37 | — | Н ₁ Ж ₃ Ж ₄ | I | — | — | — | — | — |
| 591 | Денгизский (Денгизский) | 21 | 48 | 3 | 45 | — | РЖ ₃ | I | — | — | — | — | — |

| № п.п. | Экономические микро-районы (ЭМ), города республиканского и областного подчинения (административные районы) | Площадь ЭМ, тыс. км ² | Население ЭМ, тыс. чел. | | | Города, население, тыс. чел. | Производственная специализация ЭМ | Тип ЭМ табл. 2 прил. 4 | Первоочередные групповые системы населенных мест (ГСНМ) | | | |
|-------------------------------|---|----------------------------------|-------------------------|---------------------------------|-----------|--|--|------------------------|---|-------------------------------|-----------------------|-----------|
| | | | всего | в том числе | | | | | наименование | площадь, тыс. км ² | насе-ление, тыс. чел. | тип |
| | | | | плотность, чел./км ² | городское | | | | | | | |
| 1 | 2 | 3 | 4 | 5 | 6 | 7 | 8 | 9 | 10 | 11 | 12 | 13 |
| Джамбулская область | | | | | | | | | | | | |
| 592 | Джамбулский Джамбул (Джамбул-ский, Свердловский, Джувалинский) | 13 | 429 | 264 | 165 | Джамбул-264 | МЛЭ ₂ Х ₂ СПКВЖ ₁ Ж ₃ | III 9a | - | - | - | - |
| 593 | Каратауский Каратау, Жанатас (Таласский, Сарысус-кий) | 44 | 126 | 63 | 63 | Каратау, Жанатас | Х ₁ СКВЖ ₃ | I 4 | - | - | - | - |
| 594 | Меркенский (Луговской, Мер-кенский) | 16 | 137 | 25 | 112 | - | ПТнЖ ₁ Ж ₃ | II 56 | - | - | - | - |
| 595 | Курдайский Чу (Чуйский, Кур-дайский, Красногор-ский, Мойынкумский) | 72 | 241 | 68 | 173 | Чу | СПЭТнЖ ₁ Ж ₃ | II 6в | - | - | - | - |
| Джезказганская область | | | | | | | | | | | | |
| 596 | Джезказганский Джезказган, Николь-ский, Каражал (Улы-тауский, Джездинский, Жанааркинский) | 189 | 256 | 215 | 41 | Джезказ-ган-89, Ни-кольский, Каражал | ЛЭ ₂ Ч ₁ Ц ₁ Ц ₂ СЖ ₁ Ж ₃ Ж ₄ | I 4 | - | - | - | - |
| 597 | Балхашский Балхаш (Шетский, Агадырский, Актогай-ский, Приозерный) | 124 | 194 | 134 | 60 | Балхаш-78 | Э ₂ Ц ₁ Ц ₂ ПЖ ₁ Ж ₃ Ж ₄ | I 4 | - | - | - | - |
| Карагандинская область | | | | | | | | | | | | |
| 598 | Карагандинский Караганда, Темиртау, Сарань, Шахтинск, Абай (Молодежный, Осака-ровский, Нуринский, Тельманский, Мичурин-ский, Ульяновский) | 47 | 1188 | 1048 | 140 | Караганда-572, Темир-тау-213, Сарань-55, Шахтинск-50, Абай | МЛЭ ₁ Э ₂ Ч ₂ Х ₂ СПД ₂ ЭЖ ₁ | IУ 106 | Караган-динская | 25 | 1096 | КрР Аб |
| 599 | Каркаралинский (Егиндыбулакский, Каркаралинский, Тал-динский) | 38 | 65 | 21 | 44 | Каркαρα-линск | ЭЖ ₁ Ж ₃ | I 4 | - | - | - | - |
| Кзыл-Ординская область | | | | | | | | | | | | |
| 600 | Кзыл-Ординский Кзыл-Орда (Терено-зекский, Сырдаринский) | 44 | 230 | 178 | 52 | Кзыл-Орда-156 | ЛЭ ₂ СПД ₂ ЭЖ ₁ Ж ₃ Ж ₄ | I 4 | - | - | - | - |
| 601 | Джусалинский (Кармакчинский, Джалагашский) | 53 | 77 | 36 | 41 | - | МЭЖ ₁ Ж ₃ Ж ₄ | I 4 | - | - | - | - |
| 602 | Чилийский (Чилийский, Яны-курганский) | 35 | 107 | 43 | 64 | - | ПЭЖ ₁ Ж ₃ Ж ₄ | II 6в | - | - | - | - |
| 603 | Аральский (Аральский, Казалин-ский) | 96 | 151 | 97 | 54 | Аральск, Казалинск | МХ ₁ РЭЖ ₁ Ж ₃ Ж ₄ | I 4 | - | - | - | - |
| Кокчетавская область | | | | | | | | | | | | |
| 604 | Кокчетавский Кокчетав, Шучинск (Кокчетавский, Келле-ровский, Красноармей-ский, Зерендинский, Шучинский, Чкалов-ский) | 24 | 350 | 182 | 168 | Кокчетав-103, Шу-чинск, Крас-ноармейск | МСПЗКЖ ₁ Ж ₂ | III 96 | Кокчетав-ская | 20 | 318 | КР Ав |

| № п.п. | Экономические микро-районы (ЭМ), города республиканского и областного подчинения (административные районы) | Площадь ЭМ, тыс. км ² | Население ЭМ, тыс. чел. | | | Города, население, тыс. чел. | Производственная специализация ЭМ | Тип ЭМ табл. 2 прил. 4 | Первоочередные групповые системы населенных мест (ГСНМ) | | | |
|------------------------------|--|----------------------------------|-------------------------|---------------------------------|------------|--|---|------------------------|---|-------------------------------|-----------------------|---------------|
| | | | всего | в том числе | | | | | наименование | площадь, тыс. км ² | насе-ление, тыс. чел. | тип |
| | | | | плотность, чел./км ² | город-ское | | | | | | | |
| 1 | 2 | 3 | 4 | 5 | 6 | 7 | 8 | 9 | 10 | 11 | 12 | 13 |
| 605 | Западно-Кокчетавский (Куйбышевский, Рузавский, Чистопольский) | 11 | 70 | 9 | 61 | — | ЭЖ ₁ | II | — | — | — | — |
| | | | 6 | | 5 | | | 56 | | | | |
| 606 | Имантауский (Володарский, Арыкбалыкский) | 10 | 76 | — | 76 | — | ЭЖ ₁ | II | — | — | — | — |
| | | | 8 | | 8 | | | 56 | | | | |
| 607 | Кзылтуский (Ленинский, Ленинградский, Кзылтуский) | 16 | 67 | 14 | 53 | — | ЭКЖ ₁ | II | — | — | — | — |
| | | | 4 | | 3 | | | 6в | | | | |
| 608 | Валихановский (Валихановский, Эмбакильдерский) | 17 | 54 | 8 | 46 | Степняк | ЭЖ ₁ Ж ₃ | II | — | — | — | — |
| | | | 3 | | 3 | | | 56 | | | | |
| Кустанайская область | | | | | | | | | | | | |
| 609 | Кустанайский (Кустанай, Рудный, Лисаковск (Кустанайский, Тарановский, Федоровский, Боровской, Комсомольский) | 39 | 597 | 370 | 227 | Кустанай—164, Рудный—110, Лисаковск | МЛЭ ₂ Ч ₁ Х ₂ СПЗЖ ₁ Ж ₂ | III | Кустанай-ская | 16 | 421 | КР — Ав |
| | | | 15 | | 6 | | | 96 | | | | |
| 610 | Восточно-Кустанайский (Урицкий, Ленинский, Карасуский) | 22 | 119 | 16 | 103 | — | ЭЖ ₁ Ж ₂ | II | — | — | — | — |
| | | | 5 | | 5 | | | 56 | | | | |
| 611 | Джетыгаринский (Джетыгара (Джетыгаринский, Орджоникидзевский, Камышинский) | 26 | 131 | 42 | 89 | Джетыгара | СПЗЖ ₁ Ж ₃ | II | — | — | — | — |
| | | | 5 | | 3 | | | 6в | | | | |
| 612 | Семиозерный (Семиозерный, Наурызумский) | 27 | 92 | 20 | 72 | — | ЭЖ ₁ Ж ₃ | II | — | — | — | — |
| | | | 3 | | 3 | | | 6в | | | | |
| Мангышлакская область | | | | | | | | | | | | |
| 613 | Шевченкоовский (Шевченко, Форт-Шевченко, Новый Узень (Мангистауский, Ералиевский) | 128 | 230 | 204 | 26 | Шевченко—111, Новый Узень, Форт-Шевченко | Н ₁ Н ₂ Э ₂ Х ₂ | I | — | — | — | — |
| | | | 2 | | <1 | | | 4 | | | | |
| 614 | Бейнеуский (Бейнеуский) | 39 | 22 | 16 | 6 | — | Ж ₃ Ж ₄ | I | — | — | — | — |
| | | | <1 | | <1 | | | 4 | | | | |
| Павлодарская область | | | | | | | | | | | | |
| 615 | Павлодарский (Павлодар, Ермак (Ермаковский, Павлодарский, Шербактинский, Успенский) | 27 | 470 | 343 | 127 | Павлодар—273, Ермак | МН ₂ Э ₂ Ч ₂ Ц ₂ Х ₁ С ПЗЖ ₁ | III | Павлодарская | 9 | 402 | КС — Ав |
| | | | 17 | | 5 | | | 96 | | | | |
| 616 | Экибастузский (Экибастуз (Экибастузский, Баянаульский) | 38 | 124 | 88 | 36 | Экибастуз—66 | Э ₁ Э ₂ Ц ₁ СПЖ ₃ Ж ₄ | I | — | — | — | — |
| | | | 3 | | <1 | | | 4 | | | | |
| 617 | Лебяжинский (Майский, Лебяжинский) | 26 | 52 | — | 52 | — | СЗЖ ₁ Ж ₃ Ж ₄ | II | — | — | — | — |
| | | | 2 | | 2 | | | 56 | | | | |
| 618 | Иртышский (Иртышский, Краснокутский, Железинский, Качирский) | 37 | 160 | 27 | 133 | Иртышск | ЭЖ ₁ | II | — | — | — | — |
| | | | 4 | | 4 | | | 56 | | | | |

| № п.п. | Экономические микрорайоны (ЭМ), города республиканского и областного подчинения (административные районы) | Площадь ЭМ, тыс. км ² | Население ЭМ, тыс. чел. | | | Города, население, тыс. чел. | Производственная специализация ЭМ | Тип ЭМ табл. 2 прил. 4 | Первоочередные групповые системы населенных мест (ГСНМ) | | | |
|-------------------------------------|--|----------------------------------|---------------------------------|-----------|----------|--------------------------------------|---|------------------------|---|-------------------------------|----------------------|-----|
| | | | всего | | сельское | | | | наименование | площадь, тыс. км ² | население, тыс. чел. | тип |
| | | | плотность, чел./км ² | городское | | | | | | | | |
| 1 | 2 | 3 | 4 | 5 | 6 | 7 | 8 | 9 | | | | |
| Северо-Казахстанская область | | | | | | | | | | | | |
| 619 | Петропавловский Петропавловск (Соколовский, Бишкульский, Советский, Мамлютский, Булаевский, Возвышенский, Ленинский, Московский) | 28 | 455 | 237 | 218 | Петропавловск-207, Булаево, Мамлютка | МЛЭ ₂ СПЭЖ ₁ Ж ₂ | III | - | - | - | - |
| | | | 16 | | 8 | | | 96 | | | | |
| 620 | Сергеевский (Сергеевский, Тимирязевский) | 9 | 65 | 11 | 54 | Сергеевка | ЭЖ ₁ Ж ₂ | II | - | - | - | - |
| | | | 7 | | 6 | | | 56 | | | | |
| 621 | Пресновский (Пресновский, Джамбулский) | 7 | 50 | - | 50 | - | ПЭЖ ₁ Ж ₂ | II | - | - | - | - |
| | | | 7 | | 7 | | | 56 | | | | |
| Семипалатинская область | | | | | | | | | | | | |
| 622 | Семипалатинский Семипалатинск (Бескарагайский, Бородулинский, Новошувльбинский, Жанасемейский) | 30 | 412 | 299 | 113 | Семипалатинск-283 | МЛХ ₁ СПЭЖ ₁ Ж ₃ | III | - | - | - | - |
| | | | 14 | | 4 | | | 96 | | | | |
| 623 | Чарский (Чарский, Жарминский, Кокпектинский) | 31 | 108 | 28 | 80 | Чарск | СЭЖ ₁ Ж ₃ | II | - | - | - | - |
| | | | 3 | | 3 | | | 6в | | | | |
| 624 | Аягузский Аягуз (Аксуатский, Аягузский, Маканчинский, Урджарский) | 55 | 207 | 39 | 168 | Аягуз | ЛПЭЖ ₁ Ж ₃ | II | - | - | - | - |
| | | | 4 | | 3 | | | 56 | | | | |
| 625 | Абайский (Абайский) | 34 | 26 | - | 26 | - | Ж ₁ Ж ₃ | I | - | - | - | - |
| | | | <1 | | <1 | | | 4 | | | | |
| 626 | Чубартауский (Чубартауский) | 30 | 16 | - | 16 | - | Ж ₁ Ж ₃ | I | - | - | - | - |
| | | | <1 | | <1 | | | 4 | | | | |
| Талды-Курганская область | | | | | | | | | | | | |
| 627 | Талды-Курганский Талды-Курган, Текели (Жаратальский, Кировский, Талды-Курганский, Капальский) | 39 | 312 | 180 | 132 | Талды-Курган-88, Текели, Уштобе | МЛЭ ₂ Ц ₁ ПТнВЖ ₁ Ж ₃ | III | - | - | - | - |
| | | | 8 | | 3 | | | 86 | | | | |
| 628 | Сарьозекский (Гвардейский, Кербулакский) | 12 | 66 | 14 | 52 | - | ТнВЖ ₁ Ж ₃ | II | - | - | - | - |
| | | | 6 | | 4 | | | 6в | | | | |
| 629 | Саркандский (Аксуский, Алакульский, Андреевский, Саркандский) | 32 | 179 | 33 | 146 | Сарканд | ТнВЖ ₁ Ж ₃ | II | - | - | - | - |
| | | | 6 | | 5 | | | 56 | | | | |
| 630 | Панфиловский (Панфиловский) | 10 | 84 | 24 | 60 | Панфилов | ПТнВЖ ₁ Ж ₃ | I | - | - | - | - |
| | | | 8 | | 6 | | | 6в | | | | |
| 631 | Бурлютобинский (Бурлютобинский) | 25 | 24 | 14 | 10 | - | МТнЖ ₁ Ж ₃ | I | - | - | - | - |
| | | | 1 | | 1 | | | 4 | | | | |
| Тургайская область | | | | | | | | | | | | |
| 632 | Аркалыкский Аркалык (Аркалыкский, Амангельдинский, Жанадалинский, Амантогайский, Державинский) | 50 | 139 | 63 | 76 | Аркалык, Державинск | Э ₂ Ц ₁ СПЭЖ ₁ Ж ₃ Ж ₄ | II | - | - | - | - |
| | | | 3 | | 2 | | | 7 | | | | |

| № п.п. | Экономические микро-районы (ЭМ), города республиканского и областного подчинения (административные районы) | Площадь ЭМ, тыс. км ² | Население ЭМ, тыс. чел. | | | Города, населенные, тыс. чел. | Производственная специализация ЭМ | Тип ЭМ табл. 2 прил. 4 | Первоочередные группы выс системы населенных мест (ГСНМ) | | | |
|-------------------------------|---|----------------------------------|-------------------------|-----------------------------------|-------------|--|---|------------------------|--|-------------------------------|------------------------|-----|
| | | | всего | в том числе | | | | | наименование | площадь, тыс. км ² | насе- ление, тыс. чел. | тип |
| | | | | плот- ность, чел./км ² | город- ское | | | | | | | |
| 1 | 2 | 3 | 4 | 5 | 6 | 7 | 8 | 9 | 10 | 11 | 12 | 13 |
| 633 | Есильский (Есильский, Жаксын-ский, Октябрьский, Кий-минский) | 24 | 104 | 20 | 84 | Есиль | СПЭЖ ₁ Ж ₂ | II | - | - | - | - |
| | | | 4 | | 3 | | | 56 | | | | |
| 634 | Джангильдинский (Джангильдинский) | 38 | 25 | - | 25 | - | Ж ₃ Ж ₄ | I | - | - | - | - |
| | | | <1 | | <1 | | | 4 | | | | |
| Уральская область | | | | | | | | | | | | |
| 635 | Уральский (Зеленов-ский, Приуральный, Те-ректинский, Каменский) | 20 | 302 | 184 | 118 | Уральск-167 | МЛЭ ₂ СПЭЖ ₁ Ж ₃ | III | - | - | - | - |
| | | | 15 | | 6 | | | 96 | | | | |
| 636 | Фурмановский (Казталовский, Фур-мановский) | 19 | 37 | - | 37 | - | Ж ₁ Ж ₃ | II | - | - | - | - |
| | | | 2 | | 2 | | | 56 | | | | |
| 637 | Джаныбекский (Джаныбекский, Ур-динский) | 27 | 36 | 8 | 28 | - | Ж ₃ | I | - | - | - | - |
| | | | 1 | | <1 | | | 4 | | | | |
| 638 | Чапаевский (Чапаевский, Тай-пакский, Джангалин-ский, Акжайкский) | 50 | 85 | 8 | 77 | Чапаев | ЭЖ ₁ Ж ₃ Ж ₄ | II | - | - | - | - |
| | | | 2 | | 2 | | | 56 | | | | |
| 639 | Зауральский (Джамбейтинский, Каратобинский) | 22 | 55 | - | 55 | - | ЭЖ ₁ Ж ₃ | II | - | - | - | - |
| | | | 2 | | 2 | | | 56 | | | | |
| 640 | Чингирлауский (Бурлинский, Чин-гирлауский) | 13 | 66 | 18 | 48 | Аксай | СЭЖ ₁ Ж ₃ | II | - | - | - | - |
| | | | 5 | | 4 | | | 6в | | | | |
| Целиноградская область | | | | | | | | | | | | |
| 641 | Целиноградский (Целино-градский, Вишневский, Шортандинский, Алек-сеевский, Макинский, Астраханский) | 37 | 487 | 309 | 178 | Целино-град-234, Макинский, Алексеевка | МЭ ₂ СПД ₂ ЭЖ ₁ Ж ₂ Ж ₃ | III | - | - | - | - |
| | | | 13 | | 5 | | | 96 | | | | |
| 642 | Атбасарский (Атбасар-ский, Балкашинский, Мариновский) | 19 | 124 | 43 | 81 | Атбасар | СПЭЖ ₁ Ж ₂ Ж ₃ | II | - | - | - | - |
| | | | 7 | | 4 | | | 6в | | | | |
| 643 | Кургальджинский (Кургальджинский, Краснознаменский, Тен-гизский) | 47 | 50 | 7 | 43 | - | ЭЖ ₁ Ж ₂ Ж ₃ Ж ₄ | I | - | - | - | - |
| | | | 1 | | <1 | | | 4 | | | | |
| 644 | Ерментауский (Ерментауский, Се-летинский) | 22 | 147 | 102 | 45 | Ерментау | СЭЖ ₃ | III | - | - | - | - |
| | | | 7 | | 2 | | | 86 | | | | |
| Чимкентская область | | | | | | | | | | | | |
| 645 | Чимкентский (Чимкент, Ленгер, Арысь (Сайрамский, Тюлькубасский, Сары-гачский, Ленинский, Бу-гунский, Ленгерский, Алгабасский) | 29 | 973 | 407 | 566 | Чимкент-322, Арысь, Ленгер, Сарыагач | МЛЭ ₂ Ц ₂ Х ₂ СПХ ₁ КВЖ ₁ Ж ₃ | III | Чимкент-ская | 18 | 925 | КрМ |
| | | | 41 | | 24 | | | 10а | | | | Ав |

| № п.п. | Экономические микро-районы (ЭМ), города республиканского и областного подчинения (административные районы) | Площадь ЭМ, тыс. км ² | Население ЭМ, тыс. чел. | | | Города, население, тыс. чел. | Производственная специализация ЭМ | Тип ЭМ табл. 2 прил. 4 | Первоочередные групповые системы населенных мест (ГСНМ) | | | |
|--|--|----------------------------------|-------------------------|---------------------------------|-------------|---------------------------------|--|------------------------|---|-------------------------------|----------------------|-----|
| | | | всего | в том числе | | | | | наименование | площадь, тыс. км ² | население, тыс. чел. | тип |
| | | | | плотность, чел./км ² | городское | | | | | | | |
| 1 | 2 | 3 | 4 | 5 | 6 | 7 | 8 | 9 | 10 | 11 | 12 | 13 |
| 646 | Туркестанский Туркестан, Кентау (Туркестанский, Кызыл- кумский) | 25 | 250 | 140 | 110 | Турке- стан-67, Кентау-63 | МЛЭ ₂ СХ ₁ Ж ₁ Ж ₃ | III -- 86 | -- | -- | -- | -- |
| 647 | Джетысайский (Джетысайский, Пахтааральский, Киров- ский) | 2 | 193 | 55 | 138 | Джетысай | ХлВЖ ₁ | II -- 6a | -- | -- | -- | -- |
| 648 | Сузакский (Сузакский) | 40 | 43 | 1 | 42 | -- | Ж ₃ | I -- 4 | -- | -- | -- | -- |
| 649 | Чардаринский (Чардаринский, Ке- лесский) | 20 | 107 | 20 | 87 | Чардара | Э ₂ ХлКВЖ ₁ Ж ₃ | II -- 56 | -- | -- | -- | -- |
| Итого по Казахстан- скому экономическо- му району | | 2717 | 14685 | 7921 | 6764 | -- | -- | -- | -- | 159 | 5205 | -- |

XIX. СРЕДНЕАЗИАТСКИЙ ЭКОНОМИЧЕСКИЙ РАЙОН

| № п.п. | Экономические микрорайоны (ЭМ), города республиканского и областного подчинения (административные районы) | Площадь ЭМ, тыс. км ² | Население ЭМ, тыс. чел. | | | Города, население, тыс. чел. | Производственная специализация ЭМ | Тип ЭМ табл. 2 прил. 4 | Первоочередные групповые системы населенных мест (ГСНМ) | | | | |
|----------------------------|--|----------------------------------|-------------------------|---------------------------------|-----------|--|--|------------------------|---|-------------------------------|----------------------|---------------|----------|
| | | | всего | в том числе | | | | | наименование | площадь, тыс. км ² | население, тыс. чел. | тип | |
| | | | | плотность, чел./км ² | городское | | | | | | | | сельское |
| 1 | 2 | 3 | 4 | 5 | 6 | 7 | 8 | 9 | 10 | 11 | 12 | 13 | |
| Узбекская ССР | | | | | | | | | | | | | |
| Ташкентская область | | | | | | | | | | | | | |
| 650 | <i>Ташкентский</i> Ташкент, Чирчик, Янгиюль, Бекабад (Галабинский, Орджоникидзевский, Паркентский, Калининский, Янгиюльский, Среднечирчикский, Коммунистический, Чиназский, Ташкентский, Аккурганский, Букинский, Бостанлыкский, Бекабадский) | 12 | 3218 | 2282 | 936 | Ташкент—1780, Чирчик—132, Бекабад—68, Янгиюль—63, Газалкент, Тойтепа, Чиназ, Келес, Бектемир | МЛЭ ₂ Ч ₂ Х ₂ СПХл КБВЖ ₁ Ш | ГУ — 10а | Ташкентская (основная часть, см. также п. 651) | 12 | 3218 | — | |
| | | | 268 | | 78 | | | | Ташкентская в целом | 16 | 3577 | УМ — АБ | |
| 651 | <i>Ангренский</i> Ангрен, Алмалык, Ахангаран, Янгибад (Ахангаранский, Пскентский) | 4 | 359 | 276 | 83 | Ангрен—106, Алмалык—101, Ахангаран, Пскент, Янгибад | Э ₁ Э ₂ Ц ₁ Ц ₂ Х ₂ СПЗ Ж ₁ Ж ₃ | III — 9а | Ташкентская (часть, см. также п. 650) | 4 | 359 | — | |

| № п.п. | Экономические микрорайоны (ЭМ), города республиканского и областного подчинения (административные районы) | Площадь ЭМ, тыс. км ² | Население ЭМ, тыс. чел. | | | Города, население, тыс. чел. | Производственная специализация ЭМ | Тип ЭМ табл. 2 прил. 4 | Первоочередные групповые системы населенных мест (ГСИМ) | | | |
|--------|--|----------------------------------|-------------------------|---------------------------------|-----------|--|---|------------------------|---|-------------------------------|----------------------|----------|
| | | | всего | в том числе | | | | | наименование | площадь, тыс. км ² | население, тыс. чел. | тип |
| | | | | плотность, чел./км ² | городское | | | | | | | |
| 1 | 2 | 3 | 4 | 5 | 6 | 7 | 8 | 9 | 10 | 11 | 12 | 13 |
| 652 | Андижанская область <i>Андижанский</i> Андижан, Шахрихан, Ленинск, Советабд (Пахтабадский, Избасканский, Андижанский, Ленинский, Московский, Джалалкудукский, Ходжаабдский, Кургантепинский, Балыкчинский, Комсомолабадский, Бозский, Мархаматский, Алтынкульский) | 4 | 1350 | 387 | 963 | Андижан—230, Шахрихан, Ленинск, Советабд, Кургентепа, Пахтабад, Ахунбабаев, Мархамат | МЛН ₁ ПХЛВЖ ₁ Ж ₃ Ш | II 6а | Андижанская | 4 | 1350 | СР АБ |
| 653 | Бухарская область <i>Бухарский</i> Бухара, Каган (Бухарский, Каганский, Свердловский, Ромитанский, Вабкентский, Гиждуванский, Шафирканский, Пешкунский) | 29 | 738 | 282 | 451 | Бухара—185, Каган, Гиждуван, Газли | МЛН ₁ СПХЛБВЖ ₃ Ш | III 7 | Бухарская (основная часть, см. также п. 655) | 6 | 649 | — |
| 654 | <i>Навоийский</i> Навои (Канимекский, Навоийский, Кызылтепинский) | 15 | 283 | 116 | 167 | Навои—84, Кармана, Кызылтепа | ЛЭ ₂ Х ₂ СПХЛБВЖ ₃ Ш | II 7в | Бухарская в целом | 7 | 675 | СР Ав |
| 655 | <i>Каракульский</i> (Каракульский, Алатский) | 10 | 154 | 9 | 145 | — | ЛХЛБВЖ ₃ Ж ₄ Ш | iI 5а | Бухарская (часть, см. также п. 653) | 1 | 26 | — |
| 656 | <i>Зарафшанский</i> Зарафшан, Учкудук (Тамдынский) | 89 | 94 | 62 | 32 | Зарафшан, Учкудук | Ж ₃ Ж ₄ | I 4 | — | — | — | — |
| 657 | Джизакская область <i>Джизакский</i> Джизак (Джизакский, Арнасайский, Мирзачульский, Октябрьский, Пахтакорский, Дусликский, Зааминский, Зарбдарский, Галляаральский) | 8 | 413 | 137 | 276 | Джизак—70, Гагарин, Пахтакор, Ульяново, Галляарал | ЛСПХЛЖ ₁ Ж ₂ Ж ₃ Ш | II 6а | — | — | — | — |
| 658 | <i>Фаришский</i> (Фаришский) | 10 | 48 | 4 | 44 | — | ХЛЖ ₃ | I 5б | — | — | — | — |
| 659 | <i>Бахмальский</i> (Бахмальский) | 2 | 51 | — | 51 | — | ХЛШЖ ₁ Ж ₂ Ж ₃ | I 5а | — | — | — | — |
| 660 | Кашкадрийская область <i>Каршинский</i> Карши, Мубарек (Касанокский, Нишанский, Мубарекский, Каршинский, Гузарский, Усман-Юсуповский, Бахористанский, Ульяновский) | 16 | 520 | 179 | 341 | Карши—108, Касан, Гузар, Мубарек, Талимарджан, Бешкент | ЛН ₁ Н ₂ СПХЛВЖ ₃ Ж ₄ Ш | II 6а | Каршинская | 11 | 480 | СР Ав |

| № п.п. | Экономические микро-районы (ЭМ), города республиканского и областного подчинения (административные районы) | Площадь ЭМ, тыс. км ² | Население ЭМ, тыс. чел. | | | Города, население, тыс. чел. | Производственная специализация ЭМ | Тип ЭМ табл. 2 прил. 4 | Первоочередные групповые системы населенных мест (ГСНМ) | | | |
|---------------------------------|---|----------------------------------|-------------------------|----------------------------------|------------|--|--|------------------------|---|-------------------------------|---------------------|----------|
| | | | всего | в том числе | | | | | наименование | площадь, тыс. км ² | насе-ние, тыс. чел. | тип |
| | | | | плот-ность, чел./км ² | город-ское | | | | | | | |
| 1 | 2 | 3 | 4 | 5 | 6 | 7 | 8 | 9 | 10 | 11 | 12 | 13 |
| 661 | Шахрисабзский Шахрисабз, Китаб (Шахрисабзский, Яккабагский, Китабский, Камашинский, Чиракчинский) | 8 | 542 | 104 | 438 | Шахрисабз, Китаб, Камашинский, Яккабаг | ЛПХлЖ ₃ Ш | II 5a | - | - | - | - |
| 662 | Дехканабадский (Дехканабадский) | 4 | 59 | - | 59 | - | Ж ₃ | I 5a | - | - | - | - |
| Наманганская область | | | | | | | | | | | | |
| 663 | Наманганский Наманган, Учкурман, Касансай (Касансайский, Янгикурганский, Туракурганский, Наманганский, Уйчинский, Учкурманский, Нарынский, Задарьинский) | 4 | 911 | 327 | 584 | Наманган-227, Чартак, Касансай, Учкурман, Хаккулабад, Туракурган | МЛСПХлВЖ ₁ Ш | II 6a | Наманган-4 ская (основная часть, см. также п. 664) | 4 | 911 | - |
| | | | 228 | | 146 | | | | Наманган-7 ская в целом | 7 | 1013 | CP Av |
| 664 | Чустский Чуст (Чустский, Папский) | 4 | 189 | 51 | 138 | Чуст | ЛХлВЖ ₁ Ш | II 6a | Наманган-3 ская (часть, см. также п. 663) | 3 | 102 | - |
| Самаркандская область | | | | | | | | | | | | |
| 665 | Самаркандский Самарканд (Ақдарьинский, Самаркандский, Джамбайский, Пайарыкский, Булунгурский, Пастдаргомский, Иштыханский, Советабдский, Ургутский) | 11 | 1281 | 594 | 687 | Самарканд-477, Ургут, Красногвардейск, Джума, Джамбай | МЛХ ₂ ПТнХлВЖ ₁ Ж ₂ Ж ₃ Ж ₄ Ш | II 10a | Самаркандская | 7 | 1125 | КС Av |
| 666 | Каттакурганский Каттакурган, Акташ (Нарпайский, Каттакурганский, Кошрабадский, Пахтачинский) | 5 | 381 | 100 | 281 | Каттакурган-53, Акташ | МЛПТнХлВШЖ ₁ Ж ₃ | II 6a | - | - | - | - |
| 667 | Нуратинский (Нуратинский, Хатырчинский) | 8 | 122 | 29 | 93 | Нурата | Ж ₃ | II 6b | - | - | - | - |
| Сурхандарьинская область | | | | | | | | | | | | |
| 668 | Термезский Термез (Ангорский, Джаркурганский, Гагаринский, Термезский, Шерабадский, Ленинолюльский) | 8 | 370 | 99 | 271 | Термез-57, Джаркурган, Шерабад | ЛН ₁ СПХлШЖ ₁ Ж ₃ | II 6a | - | - | - | - |
| 669 | Денауский Денау (Денауский, Шурчинский, Сарнаисский) | 6 | 397 | 54 | 343 | Денау, Шурчинский, Шаргунь | ЛЭ ₁ ПХлВЖ ₁ Ж ₃ Ш | II 5a | - | - | - | - |
| 670 | Байсунский (Байсунский, Кумкурманский) | 7 | 128 | 20 | 108 | Байсун, Кумкурман | ХлВЖ ₁ Ж ₃ Ш | II 5a | - | - | - | - |

| № п.п. | Экономические микрорайоны (ЭМ), города республиканского и областного подчинения (административные районы) | Площадь ЭМ, тыс. км ² | Население ЭМ, тыс. чел. | | | Города, население, тыс. чел. | Производственная специализация ЭМ | Тип ЭМ табл. 2 прил. 4 | Первоочередные групповые системы населенных мест (ГСНМ) | | | |
|------------------------------|--|----------------------------------|-------------------------|---------------------------------|------------|---|--|------------------------|---|-------------------------------|----------------------|----------|
| | | | всего | в том числе | | | | | наименование | площадь, тыс. км ² | население, тыс. чел. | тип |
| | | | | плотность, чел./км ² | городское | | | | | | | |
| 1 | 2 | 3 | 4 | 5 | 6 | 7 | 8 | 9 | 10 | 11 | 12 | 13 |
| Сырдарьинская область | | | | | | | | | | | | |
| 671 | Сырдарьинский Гулистан, Сырдарья, Ширин, Янгйер (Акалтынский, Баяутский, Ворошиловский, Гулистанский, Ильичевский, Сырдарьинский, Комсомольский, Мехнатабадский) | 5 | 449 89 | 141 | 308 62 | Гулистан, Янгйер, Сырдарья, Ширин | МЛЭ ₂ СПХлКБЖ ₁ Ж ₃ Ш | II 6а | - | - | - | - |
| Ферганская область | | | | | | | | | | | | |
| 672 | Ферганский Фергана, Куvasай, Маргилан, Кува (Алтыарыкский, Ахунбаевский, Ташлакский, Ферганский, Кувинский) | 3 | 853 284 | 359 | 494 165 | Фергана-176, Маргилан-110, Кува, Куvasай, Хамза | ЛН ₂ Э ₂ Х ₂ СПХлВЖ ₁ Ж ₃ Ж ₄ Ш | III 7 | Ферганская | 3 | 853 | СР АБ |
| 673 | Кокандский Коканд (Фрунзенский, Ленинградский, Бувайдинский, Багдадский, Кировский, Узбекистанский, Риштанский) | 4 | 841 210 | 206 | 635 159 | Коканд-153, Риштан, Яйпан | МЛН ₁ Х ₁ Х ₂ ПХлЖ ₁ Ж ₃ | III 6а | - | - | - | - |
| Хорезмская область | | | | | | | | | | | | |
| 674 | Ургенчский Ургенч, Хива, Дружба (Багатский, Гурленский, Кошкуньерский, Ургенчский, Хазараспский, Ханкинский, Шаватский, Хивинский, Янгиарыкский) | 6 | 744 124 | 150 | 594 99 | Ургенч-100, Хива, Дружба | ЛСПЗХлБЖ ₁ Ж ₃ | III 6а | Ургенчская | 6 | 744 | СР АБ |
| Каракалпакская АССР | | | | | | | | | | | | |
| 675 | Нукусский Нукус, Ходжейли, Тахнаташ, Чимбай (Ленинабадский, Шуманайский, Ходжейлийский, Нукусский, Амударьинский, Чимбайский, Кегейлийский) | 6 | 526 87 | 266 | 260 43 | Нукус-109, Ходжейли, Тахнаташ | МЛЭ ₂ СПЗХлБЖ ₃ Ш | III 9а | Нукусская | 4 | 386 | СР АБ |
| 676 | Берунийский Беруни, Турткуль (Берунийский, Турткульский, Эликкалинский) | 16 | 223 14 | 57 | 166 10 | Беруни, Турткуль | ЛПЗХлБЖ ₃ Ж ₄ | II 6б | - | - | - | - |
| 677 | Муйнакский Муйнак (Муйнакский) | 37 | 24 <1 | 12 | 12 <1 | Муйнак | РЖ ₃ | I 1 | - | - | - | - |
| 678 | Кунградский Кунград (Кунградский) | 75 | 73 <1 | 47 | 26 <1 | Кунград | ЛЖ ₃ Ж ₄ | I 2 | - | - | - | - |

| № п.п. | Экономические микрорайоны (ЭМ), города республиканского и областного подчинения (административные районы) | Площадь ЭМ, тыс. км ² | Население ЭМ, тыс. чел. | | | Города, население, тыс. чел. | Производственная специализация ЭМ | Тип ЭМ табл. 2 прил. 4 | Первоочередные групповые системы населенных мест (ГСНМ) | | | |
|-------------------------------|--|----------------------------------|-------------------------|---------------------------------|-----------|---|---|------------------------|---|-------------------------------|----------------------|-----|
| | | | всего | в том числе | | | | | наименование | площадь, тыс. км ² | население, тыс. чел. | тип |
| | | | | плотность, чел./км ² | городское | | | | | | | |
| 1 | 2 | 3 | 4 | 5 | 6 | 7 | 8 | 9 | 10 | 11 | 12 | 13 |
| 679 | Караузякский (Тахтакупырский, Караузякский, Бозатауский) | 31 | 58 | — | 58 | — | ХлБЖ ₃ Ш | II | — | — | — | — |
| | | | — | | — | | | 56 | | | | |
| | Итого по Узбекской ССР | 447 | 15391 | 6348 | 9043 | — | — | — | — | 65 | 10203 | — |
| Киргизская ССР | | | | | | | | | | | | |
| 680 | Фрунзенский (Фрунзе, Кара-Балта, Токмак (Аламединский, Иссык-Атинский, Кантский, Калининский, Кеминский, Московский, Панфиловский, Чуйский, Сокулукский) | 20 | 1238 | 725 | 513 | Фрунзе—533, Токмак—59, Кара-Балта | МЛЭ ₂ СПТнКВ Ж ₁ Ж ₃ | ТУ | Фрунзенская | 20 | 1238 | КрМ |
| | | | 62 | | 26 | | | 10а | | | | Ав |
| 681 | Таласский (Талас (Кировский, Ленинпольский, Таласский) | 11 | 164 | 24 | 140 | Талас | Х ₁ СПЗТнЖ ₁ Ж ₃ | II | — | — | — | — |
| | | | 15 | | 13 | | | 5а | | | | |
| Иссык-Кульская область | | | | | | | | | | | | |
| 682 | Пржевальский (Пржевальск (Ак-Суйский, Тюпский, Джеты-Огузский) | 28 | 216 | 57 | 159 | Пржевальск—56 | МЭ ₁ СПКЖ ₁ Ж ₃ | II | — | — | — | — |
| | | | 8 | | 6 | | | 6в | | | | |
| 683 | Рыбачинский (Рыбачье, Чолпон-Ата (Иссык-Кульский, Тонский) | 15 | 136 | 49 | 87 | Рыбачье, Чолпон-Ата | СПКЖ ₁ Ж ₃ Кр | II | — | — | — | — |
| | | | 9 | | 6 | | | 6в | | | | |
| Нарынская область | | | | | | | | | | | | |
| 684 | Нарынский (Нарын (Тянь-Шанский, Джумгалский, Кочкорский, Тогуз-Тороуский, Ак-Талинский) | 31 | 189 | 40 | 149 | Нарын | Х ₁ СПЖ ₃ | II | — | — | — | — |
| | | | 6 | | 5 | | | 6в | | | | |
| 685 | Ат-Башинский (Ат-Башинский) | 19 | 39 | — | 39 | — | Э ₂ Ж ₃ | г | — | — | — | — |
| | | | 2 | | 2 | | | 56 | | | | |
| Ошская область | | | | | | | | | | | | |
| 686 | Ошский (Ош (Алайский, Араванский, Наукатский, Кара-Суйский, Советский, Узгенский) | 28 | 744 | 222 | 522 | Ош—169, Узген, Кара-Су | МЛЭ ₂ СПТнХлКВ Ж ₁ Ж ₃ | III | — | — | — | — |
| | | | 27 | | 19 | | | 66 | | | | |
| 687 | Джалал-Абадский (Джалал-Абад, Таш-Кумыр, Майли-Сай, Кок-Янгах (Джанги-Джольский, Базар-Курганский, Ленинский, Сузакский) | 12 | 445 | 138 | 307 | Джалал-Абад—55, Майли-Сай, Кок-Янгах, Таш-Кумыр | МЛН ₁ Э ₁ Э ₂ СПТн ХлКВЖ ₁ Ж ₃ | II | — | — | — | — |
| | | | 37 | | 26 | | | 6а | | | | |
| 688 | Токтогульский (Кара-Куль (Токтогульский) | 8 | 72 | 29 | 43 | Кара-Куль | Э ₂ Ж ₃ | II | — | — | — | — |
| | | | 9 | | 5 | | | 7 | | | | |
| 689 | Ала-Букинский (Ала-Букинский) | 9 | 55 | 7 | 48 | — | Ц ₁ ХлЖ ₃ | 1 | — | — | — | — |
| | | | 6 | | 5 | | | 56 | | | | |

| № п.п. | Экономические микрорайоны (ЭМ), города республиканского и областного подчинения (административные районы) | Площадь ЭМ, тыс. км ² | Население ЭМ, тыс. чел. | | | Города, население, тыс. чел. | Производственная специализация ЭМ | Тип ЭМ табл. 2 прил. 4 | Первоочередные групповые системы населенных мест (ГСНМ) | | | |
|---------------------------------|---|----------------------------------|-------------------------|---------------------------------|-------------|---|--|------------------------|---|-------------------------------|----------------------|-----------|
| | | | всего | в том числе | | | | | наименование | площадь, тыс. км ² | население, тыс. чел. | тип |
| | | | | плотность, чел./км ² | городское | | | | | | | |
| 1 | 2 | 3 | 4 | 5 | 6 | 7 | 8 | 9 | 10 | 11 | 12 | 13 |
| 690 | <i>Кызыл-Кийский</i> Кызыл-Кия, Сулюкта (Баткентский, Ляйлякский, Фрунзенский) | 17 | 230 13 | 75 | 155 9 | Кызыл-Кия, Сулюкта | Э ₁ Ц ₁ СПТнХлЖ ₁ Ж ₃ | II 66 | - | - | - | - |
| Итого по Киргизской ССР | | 198 | 3529 | 1366 | 2163 | - | - | - | - | 20 | 1238 | - |
| Таджикская ССР | | | | | | | | | | | | |
| 691 | <i>Душанбинский</i> Душанбе, Нурек, Турсунзаде (Турсунзадевский, Гиссарский, Ленинский, Орджоникидзебадский, Файзабадский) | 12 | 1177 98 | 608 | 569 47 | Душанбе-494, Орджоникидзебад, Турсунзаде, Нурек | МЛН ₁ Э ₂ Ц ₂ Х ₁ СПХлКВЖ ₁ Ж ₃ Ш | ГУ 10а | Душанбинская | 12 | 1177 | КрС Ав |
| 692 | <i>Гармский</i> (Гармский, Джиргатальский, Комсомолобадский) | 17 | 109 6 | 8 | 101 6 | - | ПКВЖ ₁ Ж ₃ | II 56 | - | - | - | - |
| Кулябская область | | | | | | | | | | | | |
| 693 | <i>Кулябский</i> Куляб (Восейский, Кулябский, Ленинградский, Московский, Пархарский) | 9 | 360 40 | 98 | 262 29 | Куляб-55 | МЛХ ₁ СПЗХлВЖ ₁ Ж ₃ | II 6а | - | - | - | - |
| 694 | <i>Дангаринский</i> (Советский, Дангаринский) | 3 | 79 26 | 19 | 60 20 | - | ЭХлВЖ ₁ Ж ₃ | II 6а | - | - | - | - |
| Курган-Тюбинская область | | | | | | | | | | | | |
| 695 | <i>Курган-Тюбинский</i> Курган-Тюбе (Курган-Тюбинский, Колхозабадский, Куйбышевский, Пянджский, Вахшский, Джилкулский, Яванский, Кумсангирский) | 9 | 631 70 | 129 | 502 56 | Курган-Тюбе, Калининбад, Пяндж | МЛН ₁ Э ₂ Х ₂ ПХлВЖ ₁ Ж ₃ | II 6а | - | - | - | - |
| 696 | <i>Вахшский</i> (Кабодиенский, Шаартузский) | 4 | 121 30 | 10 | 111 28 | - | ЛЗЖ ₃ | II 5а | - | - | - | - |
| Ленинабадская область | | | | | | | | | | | | |
| 697 | <i>Ленинабадский</i> Ленинабад, Кайраккум, Чкаловск, Ура-Тюбе, Исфара, Канибадам (Матчинский, Ходжентский, Аштский, Зафарободский, Науский, Пролетарский, Канибадамский, Исфаринский, Ура-Тюбинский, Ганчинский) | 17 | 1044 61 | 415 | 629 37 | Ленинабад-130, Ура-Тюбе, Канибадам, Чкаловск, Исфара, Гафуров, Кайраккум, Шураб | МЛН ₁ Э ₁ Э ₂ Ц ₁ Х ₁ СПХлКВЖ ₁ Ж ₃ Ш | II 6а | Ленинабадская | 15 | 837 | КР АБ |
| 698 | <i>Пенджикентский</i> Пенджикент (Пенджикентский, Айнинский) | 9 | 151 17 | 19 | 132 15 | Пенджикент | СПТнВЖ ₁ | II 5а | - | - | - | - |

| № п.п. | Экономические микро-районы (ЭМ), города республиканского и областного подчинения (административные районы) | Площадь ЭМ, тыс. км ² | Население ЭМ, тыс. чел. | | | Города, население, тыс. чел. | Производственная специализация ЭМ | Тип ЭМ табл. 2 прил. 4 | Первоочередные групповые системы населенных мест (ГСНМ) | | | |
|-------------------------|---|----------------------------------|-------------------------|---------------------------------|------------|---|--|------------------------|---|-------------------------------|-----------------------|----------|
| | | | всего | в том числе | | | | | наименование | площадь, тыс. км ² | насе-ление, тыс. чел. | тип |
| | | | | плотность, чел./км ² | город-ское | | | | | | | |
| 1 | 2 | 3 | 4 | 5 | 6 | 7 | 8 | 9 | 10 | 11 | 12 | 13 |
| 699 | Горно-Бадахшанская АО Хорогский Хорог (Рушанский, Шугнанский, Ишкашим- ский) | 18 | 88 | 18 | 70 | Хорог | СПЖ ₃ | II | - | - | - | - |
| | | | 5 | | 4 | | | 3 | | | | |
| 700 | Ванчский (Калаи-Хумбский, Ванчский) | 8 | 29 | - | 29 | - | Ж ₃ | II | - | - | - | - |
| | | | 4 | | 4 | | | 3 | | | | |
| 701 | Восточно-Памирский (Мургабский) | 38 | 10 | - | 10 | - | Э ₂ Ж ₃ Ж ₄ | I | - | - | - | - |
| | | | <1 | | <1 | | | 1 | | | | |
| Итого по Таджикской ССР | | 143 | 3801 | 1325 | 2476 | - | - | - | - | 24 | 2014 | - |
| Туркменская ССР | | | | | | | | | | | | |
| 702 | Ашхабадская область Ашхабадский Ашхабад, Безменн, (Бахарденский, Геок- Тепинский, Ашхабад- ский, Каахкинский, Гяурский) | 63 | 573 | 392 | 181 | Ашхабад- 296, Без- менн | МЛСПХлБВЖ ₃ Ж ₄ Ш | III | Ашхабад- ская | 15 | 477 | КС Ав |
| | | | 9 | | 3 | | | 96 | | | | |
| 703 | Тедженский Теджен (Теджен- ский, Кировский, Се- рахский) | 32 | 134 | 46 | 88 | Теджен | ЛСХлБВЖ ₃ Ш | II | - | - | - | - |
| | | | 4 | | 3 | | | 6в | | | | |
| 704 | Красноводская область Красноводск (Крас- новодский) | 68 | 87 | 77 | 10 | Красно- водск-53 | МН ₂ Э ₂ Х ₁ Х ₂ РЖ ₃ Ж ₄ | I | - | - | - | - |
| | | | 1 | | <1 | | | 4 | | | | |
| 705 | Небит-Дагский Небит-Даг, Челекен (Гасан-Кулийский) | 19 | 132 | 126 | 6 | Небит-Даг- 71, Челекен | Н ₁ Э ₂ Х ₁ Х ₂ СПЖ ₃ Ж ₄ | I | - | - | - | - |
| | | | 7 | | <1 | | | 4 | | | | |
| 706 | Кизыл-Арватский Кизыл-Арват. (Ка- занджикский, Кизыл- Арватский) | 36 | 60 | 39 | 21 | Кизыл-Ар- ват, Казан- джик | МЛСЖ ₃ Ж ₄ | I | - | - | - | - |
| | | | 2 | | <1 | | | 4 | | | | |
| 707 | Кара-Калинский (Кизыл-Атрекский, Кара-Калинский) | 15 | 32 | 13 | 19 | - | Ж ₃ Ж ₄ | 1 | - | - | - | - |
| | | | 2 | | 1 | | | 4 | | | | |
| 708 | Марыйская область Марыйский Мары, Байрам-Али (Сакар-Чагинский, Мар- рыйский, Байрам-Алий- ский, Мургабский, Ило- танский, Туркмен-Кали- нский, Векиль-Базар- ский, Каракумский) | 67 | 566 | 168 | 398 | Мары-74, Байрам- Али, Иоло- тань | МЛН ₁ Э ₂ ПХлБВ Ж ₃ Ж ₄ Ш | II | - | - | - | - |
| | | | 8 | | 6 | | | 6в | | | | |
| 709 | Тахта-Базарский (Тахта-Базарский, Кушсинский) | 20 | 64 | 36 | 28 | Кушка | ХлБЖ ₃ | I | - | - | - | - |
| | | | 3 | | 1 | | | 4 | | | | |
| 710 | Ташаузская область Ташауз (Ленинский, Ильянский, Ташауз- ский, Тахтинский) | 47 | 323 | 121 | 202 | Ташауз-84 | МЛПХлБЖ ₃ Ж ₄ Ш | II | - | - | - | - |
| | | | 7 | | 4 | | | 6в | | | | |
| 711 | Куня-Ургенчский (Куня-Ургенчский, Калининский, Тельман- ский, Октябрьский) | 27 | 207 | 39 | 168 | - | ЛХлБЖ ₃ Ж ₄ Ш | II | - | - | - | - |
| | | | 8 | | 6 | | | 56 | | | | |

| № п.п. | Экономические микрорайоны (ЭМ), города республиканского и областного подчинения (административные районы) | Площадь ЭМ, тыс. км ² | Население ЭМ, тыс. чел. | | | Города, население, тыс. чел. | Производственная специализация ЭМ | Тип ЭМ табл. 2 прил. 4 | Первоочередные групповые системы населенных мест (ГСНМ) | | | | | | | |
|--|---|----------------------------------|---------------------------------|--------------|---|------------------------------|--|------------------------|---|-------------------------------|----------------------|----------|---|---|---|----|
| | | | всего | в том числе | | | | | наименование | площадь, тыс. км ² | население, тыс. чел. | тип | | | | |
| 1 | 2 | 3 | плотность, чел./км ² | городское | сельское плотность, чел./км ² | 4 | 5 | 6 | | | | | 7 | 8 | 9 | 10 |
| 712 | Чарджоуская область Чарджоуский (Чарджоуский, Фарабский, Саятский, Карабекаульский, Сакарский) | 33 | 311 9 | 172 | 139 4 | Чарджоу-140 | МЛЭ ₂ Х ₂ ХлБЖ ₃ Ж ₄ Ш | И 96 | Чарджоуская (основная часть, см. также п. 714) | 11 | 288 | - | | | | |
| | | | | | | | | | Чарджоуская в целом | 12 | 373 | КС Ав | | | | |
| 713 | Керкинский Керки (Керкинский, Ходжамбасский, Чаршангинский, Халачский, Достлукский) | 28 | 192 7 | 68 | 124 4 | Керки | ЛХ ₁ Х ₂ СПХлБЖ ₃ Ж ₄ | И 6в | - | - | - | - | | | | |
| 714 | Дейнауский (Дарган-Атинский, Дейнауский) | 33 | 78 2 | 26 | 52 2 | - | Н ₁ ХлБЖ ₃ Ж ₄ | И 6в | Чарджоуская (часть, см. также п. 712) | 1 | 57 | - | | | | |
| Итого по Туркменской ССР | | 488 | 2759 | 1323 | 1436 | - | - | - | - | 27 | 850 | - | | | | |
| Всего по Среднеазиатскому экономическому району | | 1276 | 25480 | 10362 | 15118 | - | - | - | - | 139 | 14365 | - | | | | |

XX. МОЛДАВСКАЯ ССР

| № п.п. | Экономические микрорайоны (ЭМ), города республиканского подчинения (административные районы) | Площадь ЭМ, тыс. км ² | Население ЭМ, тыс. чел. | | | Города, население, тыс. чел. | Производственная специализация ЭМ | Тип ЭМ табл. 2 прил. 4 | Первоочередные групповые системы населенных мест (ГСНМ) | | | | | | | |
|--------|---|----------------------------------|---------------------------------|-------------|---|--|--------------------------------------|------------------------|---|-------------------------------|----------------------|------------------------|---|---|---|----|
| | | | всего | в том числе | | | | | наименование | площадь, тыс. км ² | население, тыс. чел. | тип | | | | |
| 1 | 2 | 3 | плотность, чел./км ² | городское | сельское плотность, чел./км ² | 4 | 5 | 6 | | | | | 7 | 8 | 9 | 10 |
| 715 | Кишиневский Кишинев, Оргеев, Унгены (Котовский, Страшенский, Криулянский, Ниспоренский, Оргеевский, Каларашский, Унгенский, Теленештский, Кутузовский) | 9 | 1418 158 | 678 | 740 82 | Кишинев-503, Оргеев, Унгены, Котловск, Калараш | МЛХ ₂ ПЗТнВЖ ₁ | 1У 10а | Кишиневско-Тираспольская (основная часть, см. также пп. 716, 717) | 9 | 1418 | - | | | | |
| | | | | | | | | | Кишиневско-Тираспольская в целом | 16 | 2257 | КрР ³ Ав | | | | |

| № п.п. | Экономические микрорайоны (ЭМ), города республиканского подчинения (административные районы) | Площадь ЭМ, тыс. км ² | Население ЭМ, тыс. чел. | | | Города, население, тыс. чел. | Производственная специализация ЭМ | Тип ЭМ табл. 2 прил. 4 | Первоочередные групповые системы населенных мест (ГСНМ) | | | | |
|-------------------------|---|----------------------------------|-------------------------|---------------------------------|-----------|--|---------------------------------------|------------------------|--|-------------------------------|----------------------|-----------|----------|
| | | | всего | в том числе | | | | | наименование | площадь, тыс. км ² | население, тыс. чел. | тип | |
| | | | | плотность, чел./км ² | городское | | | | | | | | сельское |
| 1 | 2 | 3 | 4 | 5 | 6 | 7 | 8 | 9 | 10 | 11 | 12 | 13 | |
| 716 | Тираспольский Бендеры, Тирасполь (Каушанский, Слободзейский, Суворовский, Дубоссарский, Григориопольский, Новоаненский) | 5 | 740 | 345 | 395 | Тирасполь-139, Бендеры-101, Дубоссары, Каушаны | МЛЭ ₂ ПЗТнКВЖ ₂ | III --- | Кишиневско-Тираспольская (часть, см. также пп. 715, 717) | 5 | 740 | - | |
| 717 | Южно-Молдавский Кагул (Кагульский, Вулканештский, Леовский, Кантемирский, Бессарабский, Комратский, Чадыр-Лунгский, Чимишлийский) | 7 | 520 | 155 | 365 | Кагул, Комрат, Чадыр-Лунга, Леово | МСПЗТнКВЖ ₂ | II --- | Кишиневско-Тираспольская (часть, см. также пп. 715, 716) | 2 | 99 | - | |
| 718 | Бельцкий Бельцы, Сорочки (Лазовский, Флорештский, Фалештский, Дрокиевский, Глодянский, Рышканский, Сорокский, Бричанский, Единецкий, Окницкий, Дондюшанский) | 10 | 1031 | 309 | 722 | Бельцы-125, Сорочки, Единцы, Дрокия, Флорешты, Фалешты | МЛСПЗТнВЖ ₁ | III --- | Бельцкая | 10 | 1031 | КР --- | АБ |
| 719 | Рыбницкий Рыбница (Рыбницкий, Резинский, Каменский) | 3 | 238 | 64 | 174 | Рыбница, Резина | СПЗТнВЖ ₁ | II --- | - | - | - | - | - |
| Итого по Молдавской ССР | | 34 | 3947 | 1551 | 2396 | - | - | - | - | 26 | 3288 | - | - |
| Всего по СССР | | 22178 | 262436 | 163586 | 98850 | - | - | - | - | 2572 | 169046 | - | - |

¹ Здесь и ниже двойное название ГСНМ свидетельствует о наличии в ней двух центров.

² В случаях формирования ГСНМ в границах одного административного района, одного или нескольких горсоветов, одного или нескольких горсоветов и одного административного района, ее площадь принимается в пределах, не превышающих расчетный радиус.

³ ГСНМ формируется на базе нескольких агломераций: Свердловская ГСНМ – на базе Свердловской и Каменск-Уральской агломераций; Ижевско-Сарапульская ГСНМ – на базе Ижевской и Сарапульской агломераций; Ростово-Шахтинская ГСНМ – на базе Ростовской и Шахтинской агломераций; Куйбышевская ГСНМ – на базе Куйбышевской и Тольяттинской агломераций; Киевская ГСНМ – на базе Киевской и Белоцерковской агломераций; Ворошиловградская ГСНМ – на базе Ворошиловградской, Краснолучской и Кадиевско-Коммунарской агломераций; Днепропетровская ГСНМ – на базе Днепропетровской и Павлоградской агломераций; Донецко-Краматорская ГСНМ – на базе Донецко-Макеевской, Краматорской, Горловско-Енакиевской и Торезской агломераций; Симферопольская ГСНМ – на базе Симферопольской, Севастопольской и Ялтинской агломераций; Кишиневско-Тираспольская ГСНМ – на базе Кишиневской и Тираспольской агломераций.

Характеристика типов экономических микрорайонов (ЭМ) СССР

| Тип ЭМ, типологические признаки | Показатели | Отличия от предыдущих типов (помимо типологических признаков и размеров) | Подтипы ЭМ и их сравнительная характеристика | Общее число ЭМ и их размещение на территории СССР |
|---|---|---|---|--|
| 1. Резервный Сельскохозяйственные угодья занимают менее 20% территории. Общая плотность населения менее 1 чел/км ² | Пашня практически отсутствует. Развиты оленеводство, охота, рыболовство. Небольшие города имеются лишь в 1/3 ЭМ. Основные транспортные пути – водные. Более половины ЭМ имеют площадь св. 100 тыс. км ² | – | – | 56; 50 из них расположены на Азиатском Севере, 6 – на Европейском Севере |
| 2. Пионерный Сельскохозяйственные угодья занимают менее 20% территории. Общая плотность населения 1 чел/км ² и более (плотность сельского населения менее 1,5 чел/км ²) | Почти во всех ЭМ имеются города с промышленным производством. Развита лесозаготовительная промышленность. В 4/5 общего числа ЭМ пашня почти отсутствует. Развито животноводство. Основные транспортные пути – водные и железнодорожные. Площадь ЭМ, как правило, менее 100 тыс. км ² | Более развиты промышленность и сельское хозяйство, реже встречаются оленеводство и охота, чаще – молочное животноводство и овцеводство. Развиваются картофелеводство и свиноводство | – | 55; в основном – на Европейском Севере (40%), на Азиатском Севере и Востоке (60%) 1 – в Каракалпакии |
| 3. Очагового освоения Сельскохозяйственные угодья занимают менее 20% территории. Плотность сельского населения более 1,5 чел/км ² | Значительны массивы пашни (до 10% территории ЭМ). Животновод- | Более развито сельское хозяйство. Города начинают выполнять функ- | – | 45; в основном – в европейской части СССР, из них 2/3 общего чис- |
| 4. Относительно равномерного экстенсивного освоения Сельскохозяйственные угодья занимают более 20% территории. Плотность сельского населения менее 1,5 чел/км ² | ство сочетается с картофелеводством и льноводством. Города с промышленным производством, как правило, имеют сельскохозяйственное окружение. Ведутся лесозаготовки. Имеется сеть автомобильных дорог. Во внешних перевозках доминирует железнодорожный транспорт | ции центров. Площадь ЭМ меньше, а число входящих в них административных районов больше | – | ла расположены в Северном и Северо-Западном экономических районах, 7 – в Сибири и на Дальнем Востоке, 2 – на Памире |
| 5. Относительно равномерного чисто сельскохозяйственного освоения Сельскохозяйственные угодья занимают более 20% территории. Плотность сельского населения 2 чел/км ² и более. Удельный вес городского населения менее 20% | Районы отгонного животноводства, преимущественно овцеводства. Пашни менее 10%. Имеются большие города почти в половине ЭМ | Имеются отличия по специализации хозяйства. Резко возрастает значение овцеводства, снижается значение молочного животноводства. Нет свиноводства. Исчезают оленеводство и лесозаготовки | – | 33; большая часть (2/3) – в Казахстане, по нескольку – в Средней Азии и Тувинской АССР, 1 – в Калмыцкой АССР |
| | Чисто сельскохозяйственные (животноводческо-земледельческие) районы. Повсеместно распространено разведение крупного рогатого скота, во многих ЭМ – свиноводство, овцеводство, выращивание зерновых и технических культур. Раз- | Заметно растет доля пашни, увеличивается значение растениеводства. Во многих ЭМ появляется пищевая промышленность, работающая на местном сырье | 5а – плотность сельского населения 9 чел/км ² и более; | 26; большая часть (40%) – в Средней Азии, остальные – в различных районах европейской части РСФСР (кроме северных), 3 – на Украине, 1 – в Азербайджане |
| | | | 5б – плотность сельского населения 8 чел/км ² и ниже; | 31; большая часть (2/3) – в Казахстане, 1/5 – в Средней Азии, |

| Тип ЭМ, типологические признаки | Показатели | Отличия от предыдущих типов (помимо типологических признаков и размеров) | Подтипы ЭМ и их сравнительная характеристика | Общее число ЭМ и их размещение на территории СССР |
|--|--|--|---|---|
| | вита переработка сельскохозяйственного сырья. Имеются небольшие города в половине ЭМ | | подтип 5а по сравнению с подтипом 5б имеет более развитую пищевую промышленность, более трудоемкое сельское хозяйство — посевы технических культур, картофелеводство и овощеводство, свиноводство, садоводство и виноградарство | 3 — в Сибири, 2 — в Поволжье |
| <p>6. Относительно равномерного преимущественного сельскохозяйственного освоения</p> <p>Сельскохозяйственные угодья занимают более 20% территории. Плотность сельского населения 2 чел/км² и более. Удельный вес городского населения 20–40%</p> | Сельскохозяйственно-промышленные (земледельческо-животноводческие) районы с сельским хозяйством переходного типа — от экстенсивного к интенсивному | Развита сеть городов. Многие города приобретают функции городов-центров. Развита промышленность. Пищевая промышленность имеется повсеместно, во многих ЭМ развито машиностроение | <p>6а — плотность сельского населения 20 чел/км² и более;</p> <p>6б — плотность сельского населения 9–19 чел/км²;</p> | <p>72; основная часть — на Украине (21), в Средней Азии (15) и Закавказье (14), остальные (кроме четырех) — в европейской части СССР</p> <p>45; все (кроме двух) — в европейской части СССР — в Центральной</p> |
| <p>7. Относительно равномерного сельскохозяйственного освоения, но с заметным развитием промышленности</p> <p>Сельскохозяйственные угодья занимают более</p> | Примерно в равной мере развиты промышлен- | Уплотняется сеть городов. Значительно рас- | <p>6в — плотность сельского населения 2–8 чел/км²;</p> <p>подтип 6а отличается от подтипа 6б более сельским обликом территории — города, даже большие, не доминируют над сельской местностью. В половине ЭМ развито садоводство и виноградарство, во многих — хлопководство; подтип 6б отличается от подтипа 6в менее развитым овцеводством и более развитым свиноводством, овощеводством, картофелеводством, большей площадью посевов технических культур</p> | <p>России, на Урале, Северном Кавказе, Украине, в Белоруссии и Прибалтике</p> <p>51; из них по 12 — на юге Сибири и в Казахстане, 8 — в Средней Азии, 7 — на Урале, 6 — в Центральной России, 3 — в Поволжье, 2 — на Северном Кавказе, 1 — в Прибалтике</p> <p>72; в разных экономических районах евро-</p> |

| Тип ЭМ, типологические признаки | Показатели | Отличия от предыдущих типов (помимо типологических признаков и размеров) | Подтипы ЭМ и их сравнительная характеристика | Общее число ЭМ и их размещение на территории СССР |
|--|---|--|--|--|
| <p>20% территории. Плотность сельского населения 2 чел/км² и более. Удельный вес городского населения – 40–50%</p> <p>8. Относительно равномерного сельскохозяйственного освоения, но с преобладанием в хозяйстве промышленности, разместившейся в малых и средних городах</p> | <p>ность и сельское хозяйство</p> | <p>тет доля ЭМ с развитым машиностроением. В сельском хозяйстве выше доля свиноводства и ниже – овцеводства</p> | | <p>пейской части СССР, более всего на Украине (16) и в Центральном экономическом районе (10)</p> |
| <p>Сельскохозяйственные угодья занимают более 20% территории. Плотность сельского населения 2 чел/км² и более. Удельный вес городского населения более 50%, но городов с населением более 100 тыс. чел. нет</p> | <p>Промыленно-сельскохозяйственные районы. Города, как правило, – промышленные узлы, занимают доминирующее положение по отношению к сельскому окружению. В 2/3 общего числа ЭМ имеются по несколько городов</p> | <p>Уплотняется сеть городов, растет значение промышленности. Почти все ЭМ имеют развитую железнодорожную сеть. Растет значение городов как центров</p> | <p>8а – плотность сельского населения 9 чел/км² и более;</p> <p>8б – плотность сельского населения 2–8 чел/км²;</p> | <p>30; все в европейской части СССР, более всего – на Украине (7), в Центральном экономическом районе (6) и Волго-Вятском экономическом районе (5) 30; преимущественно в средней части европейской территории РСФСР, в том числе в Центральном экономическом районе – 10, на Урале – 8, в Поволжье – 4</p> |
| <p>9. Концентрированный</p> <p>Сельскохозяйственные угодья занимают более 20% территории. Плотность сельского населения 2 чел/км² и более. Удельный вес городского населения выше 50%, во всех ЭМ имеются города с населением 100–300 тыс. чел.</p> | <p>Промыленно-сельскохозяйственные районы. Почти во всех ЭМ имеются по несколько городов. Хозяйственная деятельность заметно концентрируется в городе-центре. В нем сосредотачивается и большая часть населения. Образуется город-ядро, объединяющее, как правило, большое число административных районов (до 10 и более)</p> | <p>Происходит концентрация населения и хозяйственной деятельности в городе-центре, превращающемся из просто важного элемента в главную часть</p> | <p>подтипы 8а и 8б различаются по специализации сельского хозяйства; в ЭМ обоих подтипов развиты посевы технических культур, но в 8б это в основном лен, а в 8а – другие культуры. Пищевая промышленность развита в 30% общего числа ЭМ подтипа 8б и в 80% – подтипа 8а;</p> <p>9а – плотность сельского населения 9 чел/км² и более;</p> <p>9б – плотность сельского населения 2–8 чел/км²;</p> | <p>57; все (кроме 3) в европейской части СССР, на Украине – 13, в Белоруссии и Прибалтике – 13, в Центральном экономическом районе – 10 28, равномерно представлены во всех зонах страны</p> |
| | | | <p>подтипы различаются по специализации сельского хозяйства. В 9б – лен и другие технические культуры занимают важное место лишь в 15% общего числа ЭМ, а в 9а – в 60% общего числа ЭМ. В 9а важное место занимает садоводство (иногда виноградарство). В 9а слабо развито</p> | |

| Тип ЭМ, типологические признаки | Показатели | Отличия от предыдущих типов (помимо типологических признаков и размеров) | Подтипы ЭМ и их сравнительная характеристика | Общее число ЭМ и их размещение на территории СССР |
|--|---|--|--|---|
| <p>10. Прицентровый Наличие города с населением более 300 тыс.чел.</p> | Зона крупного хозяйственного города, образующего или формирующего городскую агломерацию | Возросла роль города-центра, нарастает концентрация городского населения, развивается дорожная сеть вокруг города-центра | <p>овцеводство, занимающее важное место в 96</p> <p>10а – плотность сельского населения 9 чел/км² и более;</p> <p>10б – плотность сельского населения 8 чел/км² и менее;</p> <p>в 10а выше удельный вес пашни, больше число ЭМ, которые специализируются на сельском хозяйстве (картофелеводство, овощеводство, зерновые и технические культуры)</p> | 59; 52 в европейской части СССР, в Казахстане и Средней Азии – 6, в Сибири – 1 23; более всего в Сибири и на Дальнем Востоке – 12, в европейской части СССР – 10, в Юго-Восточной части СССР – 1 (Карагандинский) |
| <p>11. Курортный Главные курортные территории страны. Высокий удельный вес городского населения (свыше 50%)</p> | Площади ЭМ небольшие. Административных районов немного | Курортное хозяйство играет доминирующую роль | – | 5; в Крыму – 2, на Северном Кавказе – 3 |

Критерии, этапы и приемы микрорайонирования

1. При осуществлении районирования территории области, края, республики для целей районной планировки следует пользоваться наиболее разработанными критериями выделения экономических микрорайонов.

2. Территория районов — объектов районной планировки, как правило, должна составлять от 5 до 20 тыс. км². Лишь в горных, пустынных, таежных и других слабонаселенных районах она может достигать, а в ряде случаев даже превышать 30—40 тыс. км². В состав таких районов, как правило, входит либо от двух до шести административных районов, либо один-два города республиканского, краевого, областного подчинения и от одного до шести административных районов.

3. Формирование экономических микрорайонов — объектов проектов районной планировки — происходит как на территориях интенсивного хозяйственного освоения, для которых характерна относительно высокая плотность населения, наличие крупнейших, крупных, больших и средних городов — промышленных узлов, преобладание городского населения над сельским, так и на территориях экстенсивного хозяйственного освоения, имеющих относительно низкую плотность населения, преобладание сельского населения, над городским, редкую сеть городских поселений, в которой в исключительных случаях имеются большие города и примерно только в одном случае из четырех — средние города.

4. Для территорий интенсивного хозяйственного освоения основные районообразующие факторы — это наличие города — межрайонного культурно-хозяйственного центра с населением свыше 50 тыс. жителей, имеющего интенсивные культурно-бытовые, а в ряде случаев и трудовые связи с окружающими его населенными пунктами, а также наличие или формирование группы производств, размещенной в нескольких населенных пунктах, но тесно связанной технологическим комбинированием или хозяйственным кооперированием отдельных предприятий.

Выбор того или иного фактора в качестве важнейшего районообразующего определяется конкретной характеристикой территории (тип производственной специализации, особенности локализации производства, степень развития города-центра и т.д.).

5. Города с населением св. 50 тыс. чел., как правило, могут формировать с близлежащими городскими и сельскими поселениями локальные системы расселения, представляющие хорошую основу для образования экономических микрорайонов. Ориентировочные перечни этих систем содержатся в региональных схемах расселения. Те из городов с населением св. 50 тыс. жителей, которые находятся в близком соседстве (в зоне 1,5-часовой доступности) с более крупными городами, своих локальных систем расселения не образуют и наличие таких городов не представляет районообразующего фактора. В слабозаселенных северных, южных и восточных районах СССР предварительным условием формирования локальных систем расселения является наличие города с населением не менее 20 тыс. жителей.

6. Наличие или формирование группы производств (как однородных, так и относящихся к разным отраслям), тесно связанных технологическим комбинированием или хозяйственным кооперированием предприятий, размещенных в нескольких вблизи расположенных населенных пунктах, является важным районообразующим фактором, как в тех случаях, когда эти производства размещены в крупных, больших и средних городах, так и в тех случаях, когда эти производства размещены в малых городах и поселках городского типа. В первом случае возможно объединение в один экономический микрорайон двух или более городов, создающих свои локальные системы расселения.

7. Для территорий экстенсивного хозяйственного освоения основной районообразующий фактор — однородность экономико-географического положения или хозяйственной специализации. Однако при районировании таких территорий пространства, имеющие одинаковое экономико-географическое положение или

хозяйственную специализацию, относятся к разным экономическим микрорайонам в тех случаях, когда они расчленяются значительными природными рубежами: горными хребтами, озерами, большими реками.

8. Дополнительным районообразующим фактором для территорий как интенсивного, так и экстенсивного хозяйственного освоения является четко выраженная экономико-географическая специфика.

9. При определении границ районов нового промышленного или сельскохозяйственного освоения, формирующихся на базе разрабатываемых крупных месторождений полезных ископаемых или интенсивного сельского хозяйства, наряду с факторами, перечисленными выше, следует учитывать размеры и пространственную конфигурацию сырьевой базы.

10. На основе приведенных выше (пп. 1–9) основных критериев следует осуществлять разработку сетки экономических микрорайонов для целей районной планировки. Эта работа разделяется на ряд последовательных этапов.

11. Первый этап – выделение зон хозяйственного тяготения крупнейших, крупных, больших и средних городов. Эти зоны формируют большую часть экономических микрорайонов в районах интенсивного хозяйственного освоения.

12. Зоны хозяйственного тяготения городов представляют собой территории, с которыми город связан через систему центров: районных, совхозных, колхозных. При этом близкие к городу поселения общаются с ним непосредственно в первую очередь и лишь во вторую очередь – через местные центры, а более отдаленные поселения, наоборот. Виды связей, которые могут осуществляться между городом-центром и прилегающей территорией, чрезвычайно разнообразны. Основные на них – перемещения грузов (грузопотоки), перемещения людей (пассажиропотоки), обмен информацией.

13. Перемещения грузов (грузопотоки) – это связи производственные, товарораспределительные и товарораспределительные:

связи между промышленными предприятиями – по основному производству, по поставке древесины, топлива, электроэнергии, воды, местного промышленного сырья и полуфабрикатов, строительных материалов и т.д.;

связи между сельским хозяйством и промышленностью – поставки сельскохозяйственного сырья на промышленную переработку, поставки сельскому хозяйству строительных материалов, сельскохозяйственной техники, удобрений; заготовка, поставка местным потребителям и сбор для вывоза за пределы области сельскохозияственной продукции и вторичного сырья;

вывоз сельскохозияственной продукции на местные рынки;

распределение промышленного сырья, поступающего из-за пределов области; распределение различного рода товаров для производства и населения, поступающих из-за пределов области, нефтепродуктов, природного газа, электроэнергии, воды, муки, дров, угля, удобрений, сельскохозяйственной техники, предметов широкого потребления.

14. Грузовые потоки имеют важное (а в многих случаях решающее) значение в формировании зон хозяйственного тяготения городов, особенно средних и больших. Однако выявление их представляется делом достаточно сложным, поскольку транспортная статистика грузовых перевозок (особенно автомобильных) весьма несовершенна и не отражает достаточно полно складывающуюся картину. Следует рекомендовать сбор сведений о грузопотоках, по автотранспортным предприятиям, крупнейшим грузообразующим промышленным предприятиям, совхозам, колхозам, крупным учреждениям системы материально-технического снабжения.

15. Перемещения людей (пассажиропотоки) включают в себя: трудовые и культурно-бытовые поездки, ежедневные и периодические (поездки на работу и учебу, культурно-бытовые поездки, поездки на кратковременный отдых); трудовые и культурно-бытовые поездки эпизодические (поездки на сезонные работы, служебные командировки, поездки на учебные и научные сессии, спортивные соревнования, культурно-бытовые поездки, поездки на длительный отдых); устойчивые процессы обмена населением между городом-центром и прилегающими территориями.

16. Пассажиропотоки имеют важное значение в формировании зон хозяйственного тяготения городов, а при формировании зон хозяйственного тяготения круп-

нейших городов – выдвигаются на первый план. Выявление размеров отдельных видов пассажиропотоков может быть осуществлено лишь путем специальных обследований. Однако совокупная не дифференцированная по целям картина перемещения людей в зонах хозяйственного тяготения городов выявляется относительно просто на основании материалов транспортной статистики.

17. Обмен информацией включает в себя культурные связи (выезды театров, кинопередвижек, творческих коллективов, лекторов; снабжение кинофильмами и комплектование библиотек; доставку газет и журналов; ретрансляцию и трансляцию радио- и телевизионных передач) и деловые связи (деловые телефонные разговоры, доставка деловых писем, бандеролей и телеграмм).

18. Обмен информацией представляет собой важный вид связей, во многих отношениях заменяющий необходимость прямого перемещения людей в целях непосредственного контакта. С развитием техники роль этого вида связей непрерывно возрастает, в том числе и как фактора формирования зон хозяйственного тяготения. Методика выявления и определения размеров этого вида связей в локальных масштабах лишь начинает разрабатываться.

19. Каждый из перечисленных видов связей по-разному детерминирован с пространством, однако наблюдается известное совпадение пространственных поясов распространения отдельных видов связей. Это совпадение представляет объективную основу для выделения в составе зон хозяйственного тяготения трех концентрических поясов; непосредственного тяготения, формирующего влияния и экономического влияния.

20. Особенностью зоны непосредственного тяготения (или пригородной) являются массовые поездки ее населения на работу в город. Развиваются и встречные поездки на работу из города. Это стимулирует создание в этой зоне филиалов городских предприятий типа полигонов, опытных станций и т. п. Радиус пригородной зоны невелик, в пределах 1,5-часовой доступности от центра города.

21. Зона формирующего влияния лежит за пределами пригородной. Лишь немногие ее жители ездят на работу в город. Однако отсюда еще очень часты те виды культурно-бытовых поездок, которые осуществляются преимущественно в выходные дни и могут продолжаться в одну сторону в течение 2–3 ч. Из этой зоны рациональна поставка в город скоропортящихся сельскохозяйственных продуктов.

22. Для зоны экономического влияния массовые поездки жителей в город и из города не характерны, поскольку такие поездки требуют затраты 3–4 ч. Здесь преобладают деловые поездки и материальные связи. Как правило, эта зона снабжается товарами через городские базы.

23. Не во всех зонах хозяйственного тяготения получают развитие все три перечисленные подзоны. По-разному складываются для отдельных городов соотношения между ними. Во многих случаях границы зон хозяйственного тяготения формируются с учетом зон хозяйственного тяготения соседних городов. При этом фактические радиусы зон хозяйственного тяготения оказываются значительно меньшими, чем расчетные. Поэтому в ряде случаев границей зоны хозяйственного тяготения может оказаться внешняя граница зоны формирующего влияния и даже пригородной зоны.

24. Вопрос о границах зон непосредственного влияния, формирующего влияния и экономического влияния городов являлся предметом многочисленных исследований.

На основании проведенных работ можно полагать, что радиус зон непосредственного тяготения (пригородных зон) городов в зависимости от их величины (от средних до крупнейших) меняется в пределах 25–45 км, зон формирующего влияния 40–75 км, зон экономического влияния 40–175 км.

25. Исходя из вышеприведенных радиусов, расчетная площадь зоны непосредственного тяготения меняется в пределах 2–4 тыс. км², зоны формирующего влияния 5–19 тыс. км², зоны экономического влияния – 5–100 тыс. м². При выделении экономических микрорайонов на основе зон хозяйственного тяготения крупнейших, крупных, больших и средних городов, следует ориентироваться на зоны формирующего влияния. При этом административные районы, которые входят в зоны формирующего влияния частично, в состав экономических микрорайонов включаются полностью.

26. Второй этап работы по районированию области, края или республики — выделение вне зон хозяйственного тяготения крупнейших, крупных, больших и средних городов экономических микрорайонов, представляющих специализированные территории. Это прежде всего те лесопромышленные и нефтегазодобывающие районы, районы орошаемого земледелия и крупного водохозяйственного строительства, курортные районы, которые занимают территории нескольких административных районов. Здесь производственная деятельность ведущей отрасли хозяйства носит строго организованный в территориальном аспекте характер и координируется производственными объединениями (леспромхозами, нефтегазодобывающими управлениями, дирекциями оросительных систем и гидроузлов, курортными советами) на площади в несколько тысяч квадратных километров. Выделение подобных районов требует наличия конкретной информации о производственной деятельности и строительстве, а также изучения производственных связей.

27. Третий этап работы по районированию области, края или республики — районирование территорий экстенсивного хозяйственного освоения. Общие контуры этих территорий выявляются после определения экономических микрорайонов, формирующихся в зонах хозяйственного тяготения городов и на специализированных территориях.

28. В пределах областей, краев, автономных республик территории экстенсивного хозяйственного освоения могут представлять одиночные относительно изолированные административные районы, компактные массивы, состоящие из нескольких административных районов, и, наконец, обширные зоны, охватывающие большое число административных районов и занимающие значительную, а иногда и большую часть области, республики, края.

29. В тех случаях, когда экстенсивно освоенная в хозяйственном отношении территория представляет одиночный административный район, окруженный со всех сторон территориями интенсивного хозяйственного освоения или границей области, края или республики, возможны два подхода при районировании. Если административный район невелик по своим размерам (как правило, не более 10 тыс. км²), он может быть включен в состав соседнего с ним экономического микрорайона, сформированного на территории интенсивного хозяйственного освоения, при условии, что площадь последнего не превысит после этого заметно допустимую (см. п. 2). В тех случаях, когда площадь одиночного административного района превышает 12–15 тыс. км² он, как правило, образует отдельный экономический микрорайон. В отдельные экономические микрорайоны выделяются и те, сравнительно небольшие (с площадью менее 10 тыс. км²) административные районы, которые не могут по каким-либо причинам быть присоединены к соседним экономическим микрорайонам.

30. Экстенсивно освоенная в хозяйственном отношении территория, представляющая компактный массив (т. е. имеющая форму, близкую к окружности или квадрату) с площадью, не превышающей обычные для объекта проекта районной планировки размеры (т. е. 20 тыс. км²) и включающая не более шести административных районов, может быть выделена в отдельный экономический микрорайон.

31. В случаях, когда территории относительно экстенсивного хозяйственного освоения представляют пространные зоны, охватывающие свыше шести административных районов, и занимают значительную, а иногда и большую часть области, края или республики, в пределах этих территорий выделяется несколько экономических микрорайонов. Общее число выделяемых в указанных зонах экономических микрорайонов, возможно ориентировочно наметить до начала районирования, исходя из того, что наиболее вероятная площадь экономического микрорайона в европейской части СССР (кроме ее северных районов) — 5–10 тыс. км², а в Азиатской части СССР (кроме густонаселенных районов Средней Азии, Казахстана, Урала и Сибири) — 20–40 тыс. км². В процессе районирования это число может подвергнуться уточнению.

32. Основными районообразующими факторами при выделении экономических микрорайонов на больших территориях экстенсивного хозяйственного освоения являются экономико-географическое положение и хозяйственная специализация.

33. При группировке отдельных административных районов в экономические микрорайоны на территориях экстенсивного хозяйственного освоения следует, прежде всего, принимать во внимание их положение относительно транспортных магистралей – железнодорожных, автодорожных и водных, положение относительно областных, краевых и республиканских центров, положение в составе территории области, края или республики.

34. Более всего административных районов может быть объединено в экономические микрорайоны на территориях экстенсивного хозяйственного освоения по степени близости и тяготению их к одним и тем же участкам железных дорог, важных автомобильных дорог, речных путей. Существенным обстоятельством, связующим образом воздействующим на отдельные административные районы, является наличие на этих участках транспортных узлов и перевалочных пунктов, крупных железнодорожных станций, речных пристаней. Однако важно, чтобы административные районы, объединяемые в один экономический микрорайон по признаку тяготения к транспортной магистрали, были связаны с этой магистралью и между собой какими-либо автомобильными дорогами.

35. В тех случаях, когда группа административных районов, ничем на первый взгляд не связанная, занимает вполне определенное компактное место в составе территории области, края или республики (например, ее северо-восточную часть или какой-либо иной "угол"), она может быть объединена в единый экономический микрорайон по признаку сходства экономико-географического положения. Близость административных районов друг к другу, их соседство, во-первых, как правило, влечет за собой единство проблем их экономического развития, во-вторых, создает вероятность возникновения в перспективе хозяйственных связей между этими административными районами.

36. Если учета различий в экономико-географическом положении в качестве районобразующего фактора оказывается недостаточно для районирования крупных территорий экстенсивного хозяйственного освоения, то в качестве фактора, объединяющего отдельные административные районы в экономический микрорайон, можно использовать сходство хозяйственной специализации административных районов.

37. Территории со сходной хозяйственной специализацией, особенно сельскохозяйственной и лесопромышленной, могут занимать очень большие площади, образуя в пределах отдельных областей, краев и республик нашей страны "пояса" протяжением во многие сотни километров. При разделении таких поясов на экономические микрорайоны следует использовать наличие естественных рубежей.

38. При проведении третьего этапа работ по районированию – районировании территорий относительно экстенсивного хозяйственного освоения – следует, как правило, идти в том же порядке, в котором выше излагается значение тех или иных районобразующих факторов.

39. Четвертый этап районирования областей, краев и республик включает в себя оценку разработанной сетки, составление кратких характеристик выделенных экономических микрорайонов и выдачу рекомендаций о порядке и очередности их разработки.

ЛИТЕРАТУРА

1. Заславская Т.И. Теоретические вопросы исследования социально-территориальной структуры советского общества // Социально-территориальная структура города и села: (Опыт технологического анализа). – Новосибирск: ИЭ и ОПП СО АН СССР, 1982. – 154 с.

2. Кибальчич О. А. Территориальная организация народного хозяйства СССР. – М.: ВНИТИ АН СССР, 1983. – 166 с.

3. Ковалев С.А. Сельское расселение: (Географическое исследование). – М.: МГУ, 1963. – 371 с.

4. Колосовский Н.Н. Основы экономического районирования. – М.: Госполитиздат, 1958. – 200 с.

5. Колотиевский А.М. Вопросы теории и методики экономического районирования: (В связи с общей теорией эконом. географии). – Рига: Зинатне, 1967. – 246 с.
6. Листенгурт Ф.М. Пути совершенствования расселения на территории СССР// Изв. АН СССР. Сер. географическая. – 1985. – № 2. – С. 68–76.
7. Наймарк Н.И. Современная сеть городских агломераций СССР// Изв. АН СССР. Сер. географическая. – 1985. – № 6. – С. 82–91.
8. Приваловская Г.А., Рунова Т.Г. Территориальная организация промышленности и природные ресурсы СССР. – М.: Наука, 1980. – 254 с.
9. Природно-сельскохозяйственное районирование и использование земельного фонда СССР/ Под ред. А.Н. Каштанова. – М.: Колос, 1983. – 336 с.
10. Районная планировка: Справочник проектировщика / Под ред. В.В. Владимирова. – М.: Стройиздат, 1986. – 326 с.
11. Ракитников А.Н. География сельского хозяйства. – М.: Мысль, 1970. – 342 с.
12. Родоман Б.Б. Организованная антропосфера // Природа. – 1967. – № 3. – С. 25–35.
13. Руководство по районированию территории для целей районной планировки. – М.: Стройиздат, 1978. – 64 с.
14. Рязанцев С.Н. Проблемы комплексного экономико-географического анализа и характеристик районов СССР/ МОПИ им. Крупской. – М.: 1967. – 57 с.

Содержание

| | |
|--|------------|
| 1. ЭКОНОМИЧЕСКОЕ РАЙОНИРОВАНИЕ ТЕРРИТОРИИ СССР | 3 |
| 2. ИСПОЛЬЗОВАНИЕ ЭКОНОМИЧЕСКОГО РАЙОНИРОВАНИЯ ДЛЯ ЦЕЛЕЙ РАССЕЛЕНИЯ | 6 |
| 3. ИСПОЛЬЗОВАНИЕ ЭКОНОМИЧЕСКОГО РАЙОНИРОВАНИЯ ДЛЯ ЦЕЛЕЙ РАЙОННОЙ ПЛАНИРОВКИ | 10 |
| <i>Приложение 1. Экономические районы СССР</i> | <i>15</i> |
| <i>Приложение 2. Экономические подрайоны СССР и субрегиональные системы расселения</i> | <i>20</i> |
| <i>Приложение 3. Экономические микрорайоны СССР и первоочередные ГСНМ</i> | <i>28</i> |
| РСФСР | |
| I. Центральный экономический район | 36 |
| II. Северный экономический район | 50 |
| III. Северо-Западный экономический район | 55 |
| IV. Волго-Вятский экономический район | 59 |
| V. Уральский экономический район | 65 |
| VI. Центрально-Черноземный экономический район | 78 |
| VII. Северо-Кавказский экономический район | 83 |
| VIII. Поволжский экономический район | 92 |
| IX. Западно-Сибирский экономический район | 100 |
| X. Восточно-Сибирский экономический район | 109 |
| XI. Дальневосточный экономический район | 117 |
| XIa. Калининградская область | 125 |
| Украинская ССР | |
| XII. Юго-Западный экономический район | 127 |
| XIII. Донецко-Приднепровский экономический район | 138 |
| XIV. Южный экономический район | 148 |
| XV. Белорусский экономический район | 152 |
| XVI. Прибалтийский экономический район | 157 |
| XVII. Закавказский экономический район | 165 |
| XVIII. Казахстанский экономический район | 173 |
| XIX. Среднеазиатский экономический район | 185 |
| XX. Молдавская ССР | 199 |
| <i>Приложение 4. Характеристика типов экономических микрорайонов (ЭМ) СССР</i> | <i>202</i> |
| <i>Приложение 5. Критерии, этапы и приемы микрорайонирования</i> | <i>209</i> |
| Литература | 213 |

**Нормативно-производственное издание
ЦНИИП градостроительства Госкомархитектуры**

**РЕКОМЕНДАЦИИ ПО РАЙОНИРОВАНИЮ ТЕРРИТОРИИ СССР ДЛЯ ЦЕЛЕЙ
РАССЕЛЕНИЯ И РАЙОННОЙ ПЛАНИРОВКИ**

Редакция инструктивно-нормативной литературы

Зав. редакцией *Л.Г. Бальян*

Редактор *Л.В. Павлова*

Мл. редактор *Л.Р.Абелева*

Технический редактор *И.Н. Аксенова*

Корректор *Е.Р. Герасимюк*

Оператор *Е.В. Карпова*

Н/К

| | | | |
|-----------------------------|---------------------|-------------------|------------|
| Подписано в печать 22.08.88 | Формат 60x84/16 | Набор | |
| машинописный | Бумага офсетная № 2 | Печать офсетная | |
| Усл.печ.л. 12,55 | Усл. кр.-отт. 12,80 | Уч.-изд. л. 18,38 | |
| Тираж 4300 экз. | Изд. № XII-3035 | Заказ 3028 | Цена 90 к. |

Стройиздат, 101442, Москва, Каляевская, 23а

Московская типография № 9
НПО "Всесоюзная книжная палата"
Госкомиздата СССР
109033, Москва, Волочаевская ул., 40